

# КАРТА-ПЛАН ТЕРРИТОРИИ

## Пояснительная записка

**1. Сведения о территории выполнения комплексных кадастровых работ:** 47:03:1209002, Комплексные кадастровые работы проведены в границах кадастрового квартала 47:03:12009002

(наименование субъекта Российской Федерации, муниципального образования, населенного пункта, уникальные учетные номера кадастровых кварталов, иные сведения, позволяющие определить местоположение территории, на которой выполняются комплексные кадастровые работы, например, наименование садоводческого или огороднического некоммерческого товарищества, гаражного кооператива, элемента планировочной структуры)

**2. Основания выполнения комплексных кадастровых работ:**

Наименование, дата и номер документа, на основании которого выполняются комплексные кадастровые работы: Соглашение о предоставлении из федерального бюджета субсидий, в том числе грантов в форме субсидий, юридическим лицам, индивидуальным предпринимателям, а также физическим лицам, "30" января 2026 г. , 321-20-2026-006

**3. Дата подготовки карты-плана территории:** "09" февраля 2026 г.

**4. Сведения о заказчике(ах) комплексных кадастровых работ:**

В отношении юридического лица, органа местного самоуправления муниципального района, муниципального округа или городского округа либо уполномоченного исполнительного органа государственной власти субъекта Российской Федерации:

полное или сокращенное (в случае, если имеется) наименование: Федеральная служба государственной регистрации, кадастра и картографии  
основной государственный регистрационный номер: 1047796940465  
идентификационный номер налогоплательщика: 7706560536

В отношении физического лица или представителя физических или юридических лиц:

фамилия, имя, отчество (последнее - при наличии): -  
страховой номер индивидуального лицевого счета в системе обязательного пенсионного страхования Российской Федерации (СНИЛС): -

Наименование и реквизиты документа, подтверждающие полномочия представителя заказчика(ов) комплексных кадастровых работ: -

Адрес электронной почты (для направления уведомления о результатах внесения сведений в Единый государственный реестр недвижимости): -

**5. Сведения об исполнителе комплексных кадастровых работ:**

Полное или сокращенное (в случае, если имеется) наименование и адрес юридического лица, с которым заключен государственный или муниципальный контракт либо договор подряда на выполнение комплексных кадастровых работ: ФИЛИАЛ ППК "РОСКАДАСТР" ПО ЛЕНИНГРАДСКОЙ ОБЛАСТИ, 197046, г. Санкт-Петербург, в.тер. г. муниципальный округ Посадский, ул. Чапаева, д.15, к.2, литера Б

Фамилия, имя, отчество кадастрового инженера (последнее - при наличии): Нечетова Юлия Владимировна и основной государственный регистрационный номер кадастрового инженера индивидуального предпринимателя (ОГРНИП): -

Страховой номер индивидуального лицевого счета в системе обязательного пенсионного страхования Российской Федерации (СНИЛС) кадастрового инженера: 077-214-205 48

Уникальный реестровый номер кадастрового инженера в реестре саморегулируемой организации кадастровых инженеров и дата внесения сведений о физическом лице в такой реестр: 4796, 2015-03-27

Полное или (в случае, если имеется) сокращенное наименование саморегулируемой организации кадастровых инженеров, членом которой является кадастровый инженер: А СРО "Кадастровые инженеры"

Контактный телефон: -

Почтовый адрес и адрес электронной почты, по которым осуществляется связь с кадастровым инженером: 197046, г. Санкт-Петербург, в.тер. г. муниципальный округ Посадский, ул. Чапаева, д.15, к.2, литера Б koval\_79@mail.ru

**6. Перечень документов, использованных при подготовке карты-плана территории**

№ п/п	Реквизиты документа				
	Вид	Дата	Номер	Наименование	Иные сведения
1	2	3	4	5	6
1	Кадастровый план территории	02.02.2026	КУВИ-001/2026-12543521	Кадастровый план территории кадастрового квартала 47:03:1209002	-
2	Кадастровый план территории	11.02.2026	КУВИ-001/2026-18113187	Кадастровый план территории кадастрового квартала 47:03:0000000	-

**7. Пояснения к карте-плану территории**

1. На территории кадастрового квартала 47:03:1209002, в соответствии с Соглашением о предоставлении из федерального бюджета субсидий, в том числе грантов в форме субсидий, юридическим лицам, индивидуальным предпринимателям, а также физическим лицам № 321-20-2026-006 от 30.01.2026 г., выполнены комплексные кадастровые работы (далее – ККР).

Карта-план территории подготовлен на основании:

- сведений, содержащихся в Едином государственном реестре недвижимости (далее – ЕГРН);
- картографической основы;
- цифровые ортофотопланы масштаба 1:500 и 1:2000;
- материалов землеустроительной документации, содержащихся в государственном фонде данных, полученных в результате проведения землеустройства;
- ситуационных и поэтажных планов, содержащихся в технических паспортах, расположенных на земельных участках объектов недвижимости, которые находятся в архивах организаций по государственному техническому учету и (или) технической инвентаризации;
- плано-картографических материалов, имеющихся в органах местного самоуправления муниципального района;
- документов о правах на землю и иных содержащихся сведениях о местоположении границ земельных участков.

Данный карта-план выполнен фотограмметрическим методом, что не противоречит Федеральному закону № 221 от 24.07.2007 «О кадастровой деятельности». Данный метод определения координат характерных точек не подразумевает описание сведений о пунктах геодезической сети и средствах измерения, применяемых в геодезическом методе определения координат характерных точек. Также данный метод не подразумевает включения в разделы карта-плана графических материалов «Схема геодезических построений».

По сведениям ЕГРН в границах кадастрового квартала расположено 769 земельных участка, в том числе:

- 746 ранее учтенных и учтенных земельных участков, границы которых установлены в соответствии с требованиями земельного законодательства РФ;
- 23 ранее учтенных земельных участков – декларированных (границы не установлены в соответствии с требованиями земельного законодательства РФ).

При выполнении ККР из 23 ранее учтенных земельных участков:

- установлены границы 1 земельных участков с кадастровыми номерами: 47:03:1209002:38.

В том числе 8 участков в составе единого землепользования 47:03:1200000:69, 47:03:1209002:149, 47:03:1209002:150, 47:03:1209002:151, 47:03:1209002:152, 47:03:1209002:153, 47:03:1209002:154, 47:03:1209002:155,

Границы земельных участков установлены по их фактическому использованию, площади уточняются земельных участков определялись с учетом требований законодательства;

- не установлены границы 21 земельных участков.

Из них 1 является дублирующим земельным участком: 47:03:1209002:28.

Кроме того, были добавлены 7 земельных участка из состава единого землепользования 47:03:1200000:69, а именно: 47:03:1209002:149, 47:03:1209002:150, 47:03:1209002:151, 47:03:1209002:152, 47:03:1209002:153, 47:03:1209002:154, 47:03:1209002:155.

Исправлены границы (добавлена характерная точка в границу контура) 102 земельных участков с кадастровым номером: 47:03:1211002:174, 47:03:1209002:138, 47:03:1209002:17, 47:03:1209002:24, 47:03:1209002:82, 47:03:1209002:40, 47:03:1209002:10, 47:03:1209002:43, 47:03:1209002:58, 47:03:1209002:539, 47:03:1209002:193, 47:03:1209002:75, 47:03:1209002:76, 47:03:1209002:141, 47:03:1209002:169, 47:03:1209002:186, 47:03:1209002:172, 47:03:1209002:288, 47:03:1209002:356, 47:03:1209002:348, 47:03:1209002:171, 47:03:1209002:347, 47:03:1209002:354, 47:03:1209002:289, 47:03:1209002:1513, 47:03:1209002:362, 47:03:1209002:368, 47:03:1209002:378, 47:03:1209002:385, 47:03:1209002:387, 47:03:1209002:388, 47:03:1209002:427, 47:03:1209002:437, 47:03:1209002:457, 47:03:1209002:944,

## 7. Пояснения к карте-плану территории

47:03:1209002:209, 47:03:1209002:65, 47:03:1209002:465, 47:03:1209002:485, 47:03:1209002:463, 47:03:1209002:474, 47:03:1209002:486, 47:03:1209002:522, 47:03:1209002:123, 47:03:1209002:420, 47:03:1209002:822, 47:03:1209002:1104, 47:03:1209002:871, 47:03:1209002:909, 47:03:1209002:865, 47:03:1209002:782, 47:03:1209002:1313, 47:03:1209002:1314, 47:03:1209002:910, 47:03:1209002:1193, 47:03:1209002:1151, 47:03:1209002:1180, 47:03:1209002:916, 47:03:1209002:1006, 47:03:1209002:1002, 47:03:1209002:183, 47:03:1209002:471, 47:03:1209002:786, 47:03:1209002:940, 47:03:1209002:925, 47:03:1209002:825, 47:03:1209002:941, 47:03:1209002:943, 47:03:1209002:965, 47:03:1209002:1001, 47:03:1209002:968, 47:03:1209002:1009, 47:03:1209002:1162, 47:03:1209002:928, 47:03:1209002:1066, 47:03:1209002:1102, 47:03:1209002:1085, 47:03:1209002:1089, 47:03:1209002:1103, 47:03:1209002:1094, 47:03:1209002:1116, 47:03:1209002:1141, 47:03:1209002:44, 47:03:1209002:1160, 47:03:1209002:1159, 47:03:1209002:1217, 47:03:1209002:1268, 47:03:1209002:1221, 47:03:1209002:1269, 47:03:1209002:872, 47:03:1209002:1219, 47:03:1209002:1364, 47:03:1209002:1434, 47:03:1209002:176, 47:03:1209002:20, 47:03:1209002:1476, 47:03:1209002:1504, 47:03:1209002:1468, 47:03:0000000:2, 47:03:1209002:1, 47:03:1209002:175, 47:03:1209002:779

По сведениям ЕГРН в границах кадастрового квартала расположено 350 объектов капитального строительства (далее – ОКС), в том числе:

- 342 ранее учтенных и учтенных объектов капитального строительства, границы которых установлены в соответствии с требованиями земельного законодательства РФ;
- 8 ранее учтенных объекта капитального строительства – декларированных (границы не установлены в соответствии с требованиями земельного законодательства РФ).

При выполнении ККР из 8 ранее учтенных ОКС:

- установлены границы 3 объектов с кадастровыми номерами: 47:03:1209002:921, 47:03:1209002:312, 47:03:1209002:205.

- не установлены границы 5 объектов.

Из них 1 находится в другом квартале: 47:03:1209002:194.

Кроме того, исправляемые 3 объекта капитального строительства: 47:03:0000000:19607, 47:03:1209002:453, 47:03:1209002:1132.

Площадь исправляемых объектов недвижимости в результате кадастровых работ была изменена в пределах 10 процентов, что соответствует статье 42.8 Федерального закона от 24.07.2007 N 221-ФЗ (ред. от 29.10.2024) "О кадастровой деятельности".

Вопросы - 47:03:1209002:183 пересекает 1 из контуров 47:03:1209002:2  
47:03:1209002:141 – аварийный дом, что с ним делать?

## Сведения об уточняемых земельных участках

### 1. Сведения о характерных точках границы уточняемого земельного участка с кадастровым номером 47:03:1200000:69 :

Система координат					Зона № -		
Обозначение характерных точек границ	Координаты, м				Метод определения координат	Формулы, примененные для расчета средней квадратической погрешности определения координат характерных точек границ (Mt), с подставленными в такие формулы значениями и итоговые (вычисленные) значения Mt, м	Описание закрепления точки
	содержатся в Едином государственном реестре недвижимости		определены в результате выполнения комплексных кадастровых работ				
	X	Y	X	Y			
1	2	3	4	5	6	7	8
-	-	-	-	-	-	-	-

### 2. Сведения о частях границ уточняемого земельного участка с кадастровым номером 47:03:1200000:69 :

Обозначение части границ		Горизонтальное проложение (S), м	Описание прохождения части границ	Сведения о согласовании местоположения границ (согласовано/спорное)
от т.	до т.			
1	2	3	4	5
-	-	-	-	-

### 3. Сведения о характеристиках уточняемого земельного участка с кадастровым номером 47:03:1200000:69 :

№ п/п	Наименование характеристики земельного участка	Значение характеристики
1	2	3
1.	Сведения об адресе земельного участка	-
1.1.	Сведения об ином месте нахождения земельного участка, не являющегося объектом адресации, в структурированном виде	-
1.2.	Дополнительные сведения о месте нахождения земельного участка	-
2.	Площадь земельного участка ± величина погрешности определения (вычисления) площади ( $P \pm \Delta P$ ), м <sup>2</sup>	123 ± 8.48
3.	Формула, примененная для вычисления предельной погрешности определения площади земельного участка, с подставленными значениями и итоговые (вычисленные) значения ( $\Delta P$ ), м <sup>2</sup>	$\Delta P = 3.5 * Mt * \sqrt{P} = 3.5 * 0,1 * \sqrt{588} = 8$
4.	Площадь земельного участка согласно сведениям Единого государственного реестра недвижимости ( $P_{\text{кад}}$ ), м <sup>2</sup>	-
5.	Оценка расхождения P и $P_{\text{кад}}$ ( $P - P_{\text{кад}}$ ), м <sup>2</sup>	-
6.	Предельные минимальный и максимальный размеры земельного участка ( $R_{\text{мин}}$ и $R_{\text{макс}}$ ), м <sup>2</sup>	-
7.	Вид (виды) разрешенного использования	-
7.1.	Дополнительные сведения об использовании земельного участка	-
8.	Кадастровый или иной государственный учетный номер (инвентарный) здания, сооружения, объекта незавершенного строительства, расположенного на земельном участке	-

**3. Сведения о характеристиках уточняемого земельного участка с кадастровым номером 47:03:1200000:69 :**

<b>№ п/п</b>	<b>Наименование характеристики земельного участка</b>	<b>Значение характеристики</b>
<b>1</b>	<b>2</b>	<b>3</b>
9.	Сведения о земельных участках (землях общего пользования, территории общего пользования), посредством которых обеспечивается доступ	Земли общего пользования
10.	Иные сведения	-

**4. Пояснения к сведениям об уточняемом земельном участке с кадастровым номером 47:03:1200000:69 :**

1.	-
----	---

## Сведения об уточняемых земельных участках

### 1. Сведения о характерных точках границы уточняемого земельного участка с кадастровым номером 47:03:1209002:149 :

Система координат 47.2					Зона № 2		
Обозначение характерных точек границ	Координаты, м				Метод определения координат	Формулы, примененные для расчета средней квадратической погрешности определения координат характерных точек границ (Mt), с подставленными в такие формулы значениями и итоговые (вычисленные) значения Mt, м	Описание закрепления точки
	содержатся в Едином государственном реестре недвижимости		определены в результате выполнения комплексных кадастровых работ				
	X	Y	X	Y			
1	2	3	4	5	6	7	8
1297	500947.01	2210556.62	500947.01	2210556.62	-	0.3	-
1298	500947.82	2210549.84	500947.82	2210549.84	-	0.3	-
621	500954.75	2210550.70	500954.75	2210550.70	-	0.3	-
620	500953.93	2210557.48	500953.93	2210557.48	-	0.3	-
1297	500947.01	2210556.62	500947.01	2210556.62	-	0.3	-

### 2. Сведения о частях границ уточняемого земельного участка с кадастровым номером 47:03:1209002:149 :

Обозначение части границ		Горизонтальное проложение (S), м	Описание прохождения части границ	Сведения о согласовании местоположения границ (согласовано/спорное)
от т.	до т.			
1	2	3	4	5
1297	1298	6.83	-	-
1298	621	6.98	-	-
621	620	6.83	-	-
620	1297	6.97	-	-

### 3. Сведения о характеристиках уточняемого земельного участка с кадастровым номером 47:03:1209002:149 :

№ п/п	Наименование характеристики земельного участка	Значение характеристики
1	2	3
1.	Сведения об адресе земельного участка	-
1.1.	Сведения об ином месте нахождения земельного участка, не являющегося объектом адресации, в структурированном виде	-
1.2.	Дополнительные сведения о месте нахождения земельного участка	-
2.	Площадь земельного участка ± величина погрешности определения (вычисления) площади ( $P \pm \Delta P$ ), м <sup>2</sup>	47.65 ± 2.42
3.	Формула, примененная для вычисления предельной погрешности определения площади земельного участка, с подставленными значениями и итоговые (вычисленные) значения ( $\Delta P$ ), м <sup>2</sup>	$\Delta P = 3.5 * Mt * \sqrt{P} = 3.5 * 0,1 * \sqrt{48} = 2$
4.	Площадь земельного участка согласно сведениям Единого государственного реестра недвижимости ( $P_{\text{кад}}$ ), м <sup>2</sup>	48
5.	Оценка расхождения $P$ и $P_{\text{кад}}$ ( $P - P_{\text{кад}}$ ), м <sup>2</sup>	-

**3. Сведения о характеристиках уточняемого земельного участка с кадастровым номером 47:03:1209002:149 :**

<b>№ п/п</b>	<b>Наименование характеристики земельного участка</b>	<b>Значение характеристики</b>
<b>1</b>	<b>2</b>	<b>3</b>
6.	Предельные минимальный и максимальный размеры земельного участка (Рмин и Рмакс), м2	- -
7.	Вид (виды) разрешенного использования	-
7.1.	Дополнительные сведения об использовании земельного участка	-
8.	Кадастровый или иной государственный учетный номер (инвентарный) здания, сооружения, объекта незавершенного строительства, расположенного на земельном участке	-
9.	Сведения о земельных участках (землях общего пользования, территории общего пользования), посредством которых обеспечивается доступ	Земли общего пользования
10.	Иные сведения	-

**4. Пояснения к сведениям об уточняемом земельном участке с кадастровым номером 47:03:1209002:149 :**

1.	-
----	---

## Сведения об уточняемых земельных участках

### 1. Сведения о характерных точках границы уточняемого земельного участка с кадастровым номером 47:03:1209002:150 :

Система координат 47.2					Зона № 2		
Обозначение характерных точек границ	Координаты, м				Метод определения координат	Формулы, примененные для расчета средней квадратической погрешности определения координат характерных точек границ (Mt), с подставленными в такие формулы значениями и итоговые (вычисленные) значения Mt, м	Описание закрепления точки
	содержатся в Едином государственном реестре недвижимости		определены в результате выполнения комплексных кадастровых работ				
	X	Y	X	Y			
1	2	3	4	5	6	7	8
1302	-	-	500978.86	2210358.50	Фотограмметрический метод	$Mt = \sqrt{(m_s^2 + m_g^2)}$	-
1299	-	-	500978.50	2210361.12	Фотограмметрический метод	$Mt = \sqrt{(m_s^2 + m_g^2)}$	-
1300	-	-	500975.88	2210360.78	Фотограмметрический метод	$Mt = \sqrt{(m_s^2 + m_g^2)}$	-
1301	-	-	500976.23	2210358.14	Фотограмметрический метод	$Mt = \sqrt{(m_s^2 + m_g^2)}$	-
1302	-	-	500978.86	2210358.50	Фотограмметрический метод	$Mt = \sqrt{(m_s^2 + m_g^2)}$	-

### 2. Сведения о частях границ уточняемого земельного участка с кадастровым номером 47:03:1209002:150 :

Обозначение части границ		Горизонтальное проложение (S), м	Описание прохождения части границ	Сведения о согласовании местоположения границ (согласовано/спорное)
от т.	до т.			
1	2	3	4	5
1302	1299	2.64	-	-
1299	1300	2.64	-	-
1300	1301	2.66	-	-
1301	1302	2.65	-	-

### 3. Сведения о характеристиках уточняемого земельного участка с кадастровым номером 47:03:1209002:150 :

№ п/п	Наименование характеристики земельного участка	Значение характеристики
1	2	3
1.	Сведения об адресе земельного участка	-
1.1.	Сведения об ином месте нахождения земельного участка, не являющегося объектом адресации, в структурированном виде	-
1.2.	Дополнительные сведения о месте нахождения земельного участка	-
2.	Площадь земельного участка ± величина погрешности определения (вычисления) площади (P ± ΔP), м <sup>2</sup>	7.03 ± 0.93
3.	Формула, примененная для вычисления предельной погрешности определения площади земельного участка, с подставленными значениями и итоговые (вычисленные) значения (ΔP), м <sup>2</sup>	$\Delta P = 3.5 * Mt * \sqrt{P} = 3.5 * 0,1 * \sqrt{7} = 1$
4.	Площадь земельного участка согласно сведениям Единого государственного реестра недвижимости (P <sub>кад</sub> ), м <sup>2</sup>	7

**3. Сведения о характеристиках уточняемого земельного участка с кадастровым номером 47:03:1209002:150 :**

<b>№ п/п</b>	<b>Наименование характеристики земельного участка</b>	<b>Значение характеристики</b>
<b>1</b>	<b>2</b>	<b>3</b>
5.	Оценка расхождения Р и Ркад (Р - Ркад), м2	-
6.	Предельные минимальный и максимальный размеры земельного участка (Рмин и Рмакс), м2	- -
7.	Вид (виды) разрешенного использования	-
7.1.	Дополнительные сведения об использовании земельного участка	-
8.	Кадастровый или иной государственный учетный номер (инвентарный) здания, сооружения, объекта незавершенного строительства, расположенного на земельном участке	-
9.	Сведения о земельных участках (землях общего пользования, территории общего пользования), посредством которых обеспечивается доступ	Земли общего пользования
10.	Иные сведения	-

**4. Пояснения к сведениям об уточняемом земельном участке с кадастровым номером 47:03:1209002:150 :**

1.	-
----	---

## Сведения об уточняемых земельных участках

### 1. Сведения о характерных точках границы уточняемого земельного участка с кадастровым номером 47:03:1209002:151 :

Система координат 47.2					Зона № 2		
Обозначение характерных точек границ	Координаты, м				Метод определения координат	Формулы, примененные для расчета средней квадратической погрешности определения координат характерных точек границ (Mt), с подставленными в такие формулы значениями и итоговые (вычисленные) значения Mt, м	Описание закрепления точки
	содержатся в Едином государственном реестре недвижимости		определены в результате выполнения комплексных кадастровых работ				
	X	Y	X	Y			
1	2	3	4	5	6	7	8
300	501023.80	2210025.24	501023.80	2210025.24	-	1.5	-
299	501023.40	2210029.77	501023.40	2210029.77	-	1.5	-
1303	501018.04	2210029.31	501018.04	2210029.31	-	1.5	-
1668	501018.45	2210024.79	501018.45	2210024.79	-	1.5	-
300	501023.80	2210025.24	501023.80	2210025.24	-	1.5	-

### 2. Сведения о частях границ уточняемого земельного участка с кадастровым номером 47:03:1209002:151 :

Обозначение части границ		Горизонтальное проложение (S), м	Описание прохождения части границ	Сведения о согласовании местоположения границ (согласовано/спорное)
от т.	до т.			
1	2	3	4	5
300	299	4.55	-	-
299	1303	5.38	-	-
1303	1668	4.54	-	-
1668	300	5.37	-	-

### 3. Сведения о характеристиках уточняемого земельного участка с кадастровым номером 47:03:1209002:151 :

№ п/п	Наименование характеристики земельного участка	Значение характеристики
1	2	3
1.	Сведения об адресе земельного участка	-
1.1.	Сведения об ином месте нахождения земельного участка, не являющегося объектом адресации, в структурированном виде	-
1.2.	Дополнительные сведения о месте нахождения земельного участка	-
2.	Площадь земельного участка ± величина погрешности определения (вычисления) площади (P ± ΔP), м2	24.42 ± 1.73
3.	Формула, примененная для вычисления предельной погрешности определения площади земельного участка, с подставленными значениями и итоговые (вычисленные) значения (ΔP), м2	$\Delta P = 3.5 * Mt * \sqrt{P} = 3.5 * 0,1 * \sqrt{24} = 2$
4.	Площадь земельного участка согласно сведениям Единого государственного реестра недвижимости (P <sub>кад</sub> ), м2	24
5.	Оценка расхождения P и P <sub>кад</sub> (P - P <sub>кад</sub> ), м2	-

**3. Сведения о характеристиках уточняемого земельного участка с кадастровым номером 47:03:1209002:151 :**

<b>№ п/п</b>	<b>Наименование характеристики земельного участка</b>	<b>Значение характеристики</b>
<b>1</b>	<b>2</b>	<b>3</b>
6.	Предельные минимальный и максимальный размеры земельного участка (Рмин и Рмакс), м2	- -
7.	Вид (виды) разрешенного использования	-
7.1.	Дополнительные сведения об использовании земельного участка	-
8.	Кадастровый или иной государственный учетный номер (инвентарный) здания, сооружения, объекта незавершенного строительства, расположенного на земельном участке	-
9.	Сведения о земельных участках (землях общего пользования, территории общего пользования), посредством которых обеспечивается доступ	Земли общего пользования
10.	Иные сведения	-

**4. Пояснения к сведениям об уточняемом земельном участке с кадастровым номером 47:03:1209002:151 :**

1.	-
----	---

## Сведения об уточняемых земельных участках

### 1. Сведения о характерных точках границы уточняемого земельного участка с кадастровым номером 47:03:1209002:152 :

Система координат 47.2					Зона № 2		
Обозначение характерных точек границ	Координаты, м				Метод определения координат	Формулы, примененные для расчета средней квадратической погрешности определения координат характерных точек границ (Mt), с подставленными в такие формулы значениями и итоговые (вычисленные) значения Mt, м	Описание закрепления точки
	содержатся в Едином государственном реестре недвижимости		определены в результате выполнения комплексных кадастровых работ				
	X	Y	X	Y			
1	2	3	4	5	6	7	8
1307	501067.12	2209680.27	501067.12	2209680.27	-	1.5	-
301	501066.72	2209685.00	501066.72	2209685.00	-	1.5	-
1669	501061.99	2209684.59	501061.99	2209684.59	-	1.5	-
1670	501062.40	2209679.86	501062.40	2209679.86	-	1.5	-
1307	501067.12	2209680.27	501067.12	2209680.27	-	1.5	-

### 2. Сведения о частях границ уточняемого земельного участка с кадастровым номером 47:03:1209002:152 :

Обозначение части границ		Горизонтальное проложение (S), м	Описание прохождения части границ	Сведения о согласовании местоположения границ (согласовано/спорное)
от т.	до т.			
1	2	3	4	5
1307	301	4.75	-	-
301	1669	4.75	-	-
1669	1670	4.75	-	-
1670	1307	4.74	-	-

### 3. Сведения о характеристиках уточняемого земельного участка с кадастровым номером 47:03:1209002:152 :

№ п/п	Наименование характеристики земельного участка	Значение характеристики
1	2	3
1.	Сведения об адресе земельного участка	-
1.1.	Сведения об ином месте нахождения земельного участка, не являющегося объектом адресации, в структурированном виде	-
1.2.	Дополнительные сведения о месте нахождения земельного участка	-
2.	Площадь земельного участка ± величина погрешности определения (вычисления) площади ( $P \pm \Delta P$ ), м <sup>2</sup>	$22.52 \pm 1.66$
3.	Формула, примененная для вычисления предельной погрешности определения площади земельного участка, с подставленными значениями и итоговые (вычисленные) значения ( $\Delta P$ ), м <sup>2</sup>	$\Delta P = 3.5 * Mt * \sqrt{P} = 3.5 * 0,1 * \sqrt{23} = 2$
4.	Площадь земельного участка согласно сведениям Единого государственного реестра недвижимости ( $P_{\text{кад}}$ ), м <sup>2</sup>	23
5.	Оценка расхождения $P$ и $P_{\text{кад}}$ ( $P - P_{\text{кад}}$ ), м <sup>2</sup>	-

**3. Сведения о характеристиках уточняемого земельного участка с кадастровым номером 47:03:1209002:152 :**

<b>№ п/п</b>	<b>Наименование характеристики земельного участка</b>	<b>Значение характеристики</b>
<b>1</b>	<b>2</b>	<b>3</b>
6.	Предельные минимальный и максимальный размеры земельного участка (Рмин и Рмакс), м2	- -
7.	Вид (виды) разрешенного использования	-
7.1.	Дополнительные сведения об использовании земельного участка	-
8.	Кадастровый или иной государственный учетный номер (инвентарный) здания, сооружения, объекта незавершенного строительства, расположенного на земельном участке	-
9.	Сведения о земельных участках (землях общего пользования, территории общего пользования), посредством которых обеспечивается доступ	Земли общего пользования
10.	Иные сведения	-

**4. Пояснения к сведениям об уточняемом земельном участке с кадастровым номером 47:03:1209002:152 :**

1.	-
----	---

## Сведения об уточняемых земельных участках

### 1. Сведения о характерных точках границы уточняемого земельного участка с кадастровым номером 47:03:1209002:153 :

Система координат 47.2					Зона № 2		
Обозначение характерных точек границ	Координаты, м				Метод определения координат	Формулы, примененные для расчета средней квадратической погрешности определения координат характерных точек границ (Mt), с подставленными в такие формулы значениями и итоговые (вычисленные) значения Mt, м	Описание закрепления точки
	содержатся в Едином государственном реестре недвижимости		определены в результате выполнения комплексных кадастровых работ				
	X	Y	X	Y			
1	2	3	4	5	6	7	8
1311	501096.14	2209448.88	501096.14	2209448.88	-	1.5	-
1308	501095.80	2209451.51	501095.80	2209451.51	-	1.5	-
1309	501093.18	2209451.17	501093.18	2209451.17	-	1.5	-
1310	501093.51	2209448.54	501093.51	2209448.54	-	1.5	-
1311	501096.14	2209448.88	501096.14	2209448.88	-	1.5	-

### 2. Сведения о частях границ уточняемого земельного участка с кадастровым номером 47:03:1209002:153 :

Обозначение части границ		Горизонтальное проложение (S), м	Описание прохождения части границ	Сведения о согласовании местоположения границ (согласовано/спорное)
от т.	до т.			
1	2	3	4	5
1311	1308	2.65	-	-
1308	1309	2.64	-	-
1309	1310	2.65	-	-
1310	1311	2.65	-	-

### 3. Сведения о характеристиках уточняемого земельного участка с кадастровым номером 47:03:1209002:153 :

№ п/п	Наименование характеристики земельного участка	Значение характеристики
1	2	3
1.	Сведения об адресе земельного участка	-
1.1.	Сведения об ином месте нахождения земельного участка, не являющегося объектом адресации, в структурированном виде	-
1.2.	Дополнительные сведения о месте нахождения земельного участка	-
2.	Площадь земельного участка ± величина погрешности определения (вычисления) площади (P ± ΔP), м2	7.02 ± 0.93
3.	Формула, примененная для вычисления предельной погрешности определения площади земельного участка, с подставленными значениями и итоговые (вычисленные) значения (ΔP), м2	$\Delta P = 3.5 * Mt * \sqrt{P} = 3.5 * 0,1 * \sqrt{7} = 1$
4.	Площадь земельного участка согласно сведениям Единого государственного реестра недвижимости (P <sub>кад</sub> ), м2	7
5.	Оценка расхождения P и P <sub>кад</sub> (P - P <sub>кад</sub> ), м2	-

**3. Сведения о характеристиках уточняемого земельного участка с кадастровым номером 47:03:1209002:153 :**

<b>№ п/п</b>	<b>Наименование характеристики земельного участка</b>	<b>Значение характеристики</b>
<b>1</b>	<b>2</b>	<b>3</b>
6.	Предельные минимальный и максимальный размеры земельного участка (Рмин и Рмакс), м2	- -
7.	Вид (виды) разрешенного использования	-
7.1.	Дополнительные сведения об использовании земельного участка	-
8.	Кадастровый или иной государственный учетный номер (инвентарный) здания, сооружения, объекта незавершенного строительства, расположенного на земельном участке	-
9.	Сведения о земельных участках (землях общего пользования, территории общего пользования), посредством которых обеспечивается доступ	Земли общего пользования
10.	Иные сведения	-

**4. Пояснения к сведениям об уточняемом земельном участке с кадастровым номером 47:03:1209002:153 :**

1.	-
----	---

## Сведения об уточняемых земельных участках

### 1. Сведения о характерных точках границы уточняемого земельного участка с кадастровым номером 47:03:1209002:154 :

Система координат 47.2					Зона № 2		
Обозначение характерных точек границ	Координаты, м				Метод определения координат	Формулы, примененные для расчета средней квадратической погрешности определения координат характерных точек границ (Mt), с подставленными в такие формулы значениями и итоговые (вычисленные) значения Mt, м	Описание закрепления точки
	содержатся в Едином государственном реестре недвижимости		определены в результате выполнения комплексных кадастровых работ				
	X	Y	X	Y			
1	2	3	4	5	6	7	8
1320	501125.65	2209204.13	501125.65	2209204.13	-	0.3	-
1317	501128.28	2209204.48	501128.28	2209204.48	-	0.3	-
1318	501127.93	2209207.11	501127.93	2209207.11	-	0.3	-
1319	501125.30	2209206.76	501125.30	2209206.76	-	0.3	-
1320	501125.65	2209204.13	501125.65	2209204.13	-	0.3	-

### 2. Сведения о частях границ уточняемого земельного участка с кадастровым номером 47:03:1209002:154 :

Обозначение части границ		Горизонтальное проложение (S), м	Описание прохождения части границ	Сведения о согласовании местоположения границ (согласовано/спорное)
от т.	до т.			
1	2	3	4	5
1320	1317	2.65	-	-
1317	1318	2.65	-	-
1318	1319	2.65	-	-
1319	1320	2.65	-	-

### 3. Сведения о характеристиках уточняемого земельного участка с кадастровым номером 47:03:1209002:154 :

№ п/п	Наименование характеристики земельного участка	Значение характеристики
1	2	3
1.	Сведения об адресе земельного участка	-
1.1.	Сведения об ином месте нахождения земельного участка, не являющегося объектом адресации, в структурированном виде	-
1.2.	Дополнительные сведения о месте нахождения земельного участка	-
2.	Площадь земельного участка ± величина погрешности определения (вычисления) площади ( $P \pm \Delta P$ ), м <sup>2</sup>	$7.04 \pm 0.93$
3.	Формула, примененная для вычисления предельной погрешности определения площади земельного участка, с подставленными значениями и итоговые (вычисленные) значения ( $\Delta P$ ), м <sup>2</sup>	$\Delta P = 3.5 * Mt * \sqrt{P} = 3.5 * 0.1 * \sqrt{7} = 1$
4.	Площадь земельного участка согласно сведениям Единого государственного реестра недвижимости ( $P_{\text{кад}}$ ), м <sup>2</sup>	7
5.	Оценка расхождения P и P <sub>кад</sub> ( $P - P_{\text{кад}}$ ), м <sup>2</sup>	-

**3. Сведения о характеристиках уточняемого земельного участка с кадастровым номером 47:03:1209002:154 :**

<b>№ п/п</b>	<b>Наименование характеристики земельного участка</b>	<b>Значение характеристики</b>
<b>1</b>	<b>2</b>	<b>3</b>
6.	Предельные минимальный и максимальный размеры земельного участка (Рмин и Рмакс), м2	- -
7.	Вид (виды) разрешенного использования	-
7.1.	Дополнительные сведения об использовании земельного участка	-
8.	Кадастровый или иной государственный учетный номер (инвентарный) здания, сооружения, объекта незавершенного строительства, расположенного на земельном участке	-
9.	Сведения о земельных участках (землях общего пользования, территории общего пользования), посредством которых обеспечивается доступ	Земли общего пользования
10.	Иные сведения	-

**4. Пояснения к сведениям об уточняемом земельном участке с кадастровым номером 47:03:1209002:154 :**

1.	-
----	---

## Сведения об уточняемых земельных участках

### 1. Сведения о характерных точках границы уточняемого земельного участка с кадастровым номером 47:03:1209002:155 :

Система координат 47.2					Зона № 2		
Обозначение характерных точек границ	Координаты, м				Метод определения координат	Формулы, примененные для расчета средней квадратической погрешности определения координат характерных точек границ (Mt), с подставленными в такие формулы значениями и итоговые (вычисленные) значения Mt, м	Описание закрепления точки
	содержатся в Едином государственном реестре недвижимости		определены в результате выполнения комплексных кадастровых работ				
	X	Y	X	Y			
1	2	3	4	5	6	7	8
1314	501157.25	2208964.53	501157.25	2208964.53	-	0.3	-
1313	501159.88	2208964.87	501159.88	2208964.87	-	0.3	-
1316	501159.54	2208967.50	501159.54	2208967.50	-	0.3	-
1671	501156.91	2208967.15	501156.91	2208967.15	-	0.3	-
1314	501157.25	2208964.53	501157.25	2208964.53	-	0.3	-

### 2. Сведения о частях границ уточняемого земельного участка с кадастровым номером 47:03:1209002:155 :

Обозначение части границ		Горизонтальное проложение (S), м	Описание прохождения части границ	Сведения о согласовании местоположения границ (согласовано/спорное)
от т.	до т.			
1	2	3	4	5
1314	1313	2.65	-	-
1313	1316	2.65	-	-
1316	1671	2.65	-	-
1671	1314	2.64	-	-

### 3. Сведения о характеристиках уточняемого земельного участка с кадастровым номером 47:03:1209002:155 :

№ п/п	Наименование характеристики земельного участка	Значение характеристики
1	2	3
1.	Сведения об адресе земельного участка	-
1.1.	Сведения об ином месте нахождения земельного участка, не являющегося объектом адресации, в структурированном виде	-
1.2.	Дополнительные сведения о месте нахождения земельного участка	-
2.	Площадь земельного участка ± величина погрешности определения (вычисления) площади ( $P \pm \Delta P$ ), м <sup>2</sup>	$7.02 \pm 0.93$
3.	Формула, примененная для вычисления предельной погрешности определения площади земельного участка, с подставленными значениями и итоговые (вычисленные) значения ( $\Delta P$ ), м <sup>2</sup>	$\Delta P = 3.5 * Mt * \sqrt{P} = 3.5 * 0,1 * \sqrt{7} = 1$
4.	Площадь земельного участка согласно сведениям Единого государственного реестра недвижимости ( $P_{\text{кад}}$ ), м <sup>2</sup>	7
5.	Оценка расхождения P и P <sub>кад</sub> ( $P - P_{\text{кад}}$ ), м <sup>2</sup>	-

**3. Сведения о характеристиках уточняемого земельного участка с кадастровым номером 47:03:1209002:155 :**

<b>№ п/п</b>	<b>Наименование характеристики земельного участка</b>	<b>Значение характеристики</b>
<b>1</b>	<b>2</b>	<b>3</b>
6.	Предельные минимальный и максимальный размеры земельного участка (Рмин и Рмакс), м2	- -
7.	Вид (виды) разрешенного использования	-
7.1.	Дополнительные сведения об использовании земельного участка	-
8.	Кадастровый или иной государственный учетный номер (инвентарный) здания, сооружения, объекта незавершенного строительства, расположенного на земельном участке	-
9.	Сведения о земельных участках (землях общего пользования, территории общего пользования), посредством которых обеспечивается доступ	Земли общего пользования
10.	Иные сведения	-

**4. Пояснения к сведениям об уточняемом земельном участке с кадастровым номером 47:03:1209002:155 :**

1.	-
----	---

## Сведения об уточняемых земельных участках

### 1. Сведения о характерных точках границы уточняемого земельного участка с кадастровым номером 47:03:1209002:38 :

Система координат 47.2					Зона № 2		
Обозначение характерных точек границ	Координаты, м				Метод определения координат	Формулы, примененные для расчета средней квадратической погрешности определения координат характерных точек границ (Mt), с подставленными в такие формулы значениями и итоговые (вычисленные) значения Mt, м	Описание закрепления точки
	содержатся в Едином государственном реестре недвижимости		определены в результате выполнения комплексных работ				
	X	Y	X	Y			
1	2	3	4	5	6	7	8
н111У	-	-	502573.65	2208182.46	-	-	-
н112У	-	-	502548.49	2208234.69	-	-	-
103	-	-	502533.09	2208228.12	-	-	-
102	-	-	502550.82	2208189.42	-	-	-
101	-	-	502552.17	2208187.08	-	-	-
100	-	-	502552.39	2208187.21	-	-	-
99	-	-	502556.55	2208179.99	-	-	-
107	-	-	502559.56	2208174.76	-	-	-
н111У	-	-	502573.65	2208182.46	-	-	-

### 2. Сведения о частях границ уточняемого земельного участка с кадастровым номером 47:03:1209002:38 :

Обозначение части границ		Горизонтальное проложение (S), м	Описание прохождения части границ	Сведения о согласовании местоположения границ (согласовано/спорное)
от т.	до т.			
1	2	3	4	5
н111У	н112У	57.97	-	-
н112У	103	16.74	-	-
103	102	42.57	-	-
102	101	2.70	-	-
101	100	0.26	-	-
100	99	8.33	-	-
99	107	6.03	-	-
107	н111У	16.06	-	-

### 3. Сведения о характеристиках уточняемого земельного участка с кадастровым номером 47:03:1209002:38 :

№ п/п	Наименование характеристики земельного участка	Значение характеристики
1	2	3
1.	Сведения об адресе земельного участка	-
1.1.	Сведения об ином месте нахождения земельного участка, не являющегося объектом адресации, в структурированном виде	Российская Федерация, Ленинградская область, м.р-н Приозерский, с.п Сосновское, деревня Иваново

<b>3. Сведения о характеристиках уточняемого земельного участка с кадастровым номером 47:03:1209002:38 :</b>		
<b>№ п/п</b>	<b>Наименование характеристики земельного участка</b>	<b>Значение характеристики</b>
<b>1</b>	<b>2</b>	<b>3</b>
1.2.	Дополнительные сведения о месте нахождения земельного участка	Российская Федерация, обл. Ленинградская, р-н Приозерский, с/п Сосновское, д. Иваново
2.	Площадь земельного участка $\pm$ величина погрешности определения (вычисления) площади ( $P \pm \Delta P$ ), м <sup>2</sup>	1000 $\pm$ 11
3.	Формула, примененная для вычисления предельной погрешности определения площади земельного участка, с подставленными значениями и итоговые (вычисленные) значения ( $\Delta P$ ), м <sup>2</sup>	$\Delta P = 3.5 * M_t * \sqrt{P} = 3.5 * 0,1 * \sqrt{1000} = 11$
4.	Площадь земельного участка согласно сведениям Единого государственного реестра недвижимости ( $R_{\text{кад}}$ ), м <sup>2</sup>	1000
5.	Оценка расхождения $P$ и $R_{\text{кад}}$ ( $P - R_{\text{кад}}$ ), м <sup>2</sup>	-
6.	Предельные минимальный и максимальный размеры земельного участка ( $R_{\text{мин}}$ и $R_{\text{макс}}$ ), м <sup>2</sup>	- -
7.	Вид (виды) разрешенного использования	для индивидуального дачного строительства
7.1.	Дополнительные сведения об использовании земельного участка	-
8.	Кадастровый или иной государственный учетный номер (инвентарный) здания, сооружения, объекта незавершенного строительства, расположенного на земельном участке	47:03:1209002:205
9.	Сведения о земельных участках (землях общего пользования, территории общего пользования), посредством которых обеспечивается доступ	Земли общего пользования
10.	Иные сведения	-
<b>4. Пояснения к сведениям об уточняемом земельном участке с кадастровым номером 47:03:1209002:38 :</b>		
1.	-	

## Сведения об уточняемых земельных участках, необходимые для исправления реестровых ошибок в сведениях о местоположении их границ

### 1. Сведения о характерных точках границ уточняемого земельного участка с кадастровым номером 47:03:1211002:174 :

Система координат 47.2					Зона № 2		
Обозначение характерных точек границ	Координаты, м				Метод определения координат	Формулы, примененные для расчета средней квадратической погрешности определения координат характерных точек границ (Mt), с подставленными в такие формулы значениями и итоговые (вычисленные) значения Mt, м	Описание закрепления точки
	содержатся в Едином государственном реестре недвижимости		определены в результате выполнения комплексных кадастровых работ				
	X	Y	X	Y			
1	2	3	4	5	6	7	8
13	500418.23	2210411.12	500418.23	2210411.12	-	0.1	-
14	500423.68	2210428.96	500423.68	2210428.96	-	0.1	-
15	500417.66	2210431.32	500417.66	2210431.32	-	0.1	-
16	500413.71	2210431.53	500413.71	2210431.53	-	0.1	-
н1У	-	-	500380.50	2210439.19	-	0.1	-
17	500373.28	2210440.86	500373.28	2210440.86	-	0.1	-
18	500366.88	2210414.42	500366.88	2210414.42	-	0.1	-
19	500399.40	2210406.80	500399.40	2210406.80	-	0.1	-
20	500400.35	2210409.38	500400.35	2210409.38	-	0.1	-
21	500407.23	2210410.10	500407.23	2210410.10	-	0.1	-
13	500418.23	2210411.12	500418.23	2210411.12	-	0.1	-

### 2. Сведения о частях границ уточняемого земельного участка с кадастровым номером 47:03:1211002:174 :

Обозначение части границ		Горизонтальное проложение (S), м	Описание прохождения части границ	Сведения о согласовании местоположения границ (согласовано/спорное)
от т.	до т.			
1	2	3	4	5
13	14	18.65	-	-
14	15	6.47	-	-
15	16	3.96	-	-
16	н1У	34.08	-	-
н1У	17	7.41	-	-
17	18	27.20	-	-
18	19	33.40	-	-
19	20	2.75	-	-
20	21	6.92	-	-
21	13	11.05	-	-

<b>3. Сведения о характеристиках уточняемого земельного участка с кадастровым номером 47:03:1211002:174 :</b>		
<b>№ п/п</b>	<b>Наименование характеристики</b>	<b>Значение характеристики</b>
<b>1</b>	<b>2</b>	<b>3</b>
1.	Сведения об адресе земельного участка	-
1.1.	Сведения об ином месте нахождения земельного участка, не являющегося объектом адресации, в структурированном виде	Российская Федерация, Ленинградская область, м.р-н Приозерский, с.п Сосновское, поселок Платформа 69-й км, улица Озерная, дом 14
1.2.	Дополнительные сведения о месте нахождения земельного участка	Российская Федерация, Ленинградская область, Приозерский муниципальный район, Сосновское сельское поселение, пос. Платформа 69-й км, ул. Озерная, д. 14
2.	Площадь земельного участка ± величина погрешности определения (вычисления) площади ( $P \pm \Delta P$ ), м2	1300 ± 13
3.	Формула, примененная для расчета предельной допустимой погрешности определения площади земельного участка, с подставленными значениями и итоговые (вычисленные) значения ( $\Delta P$ ), м2	$\Delta P = 3.5 * M_t * \sqrt{P} = 3.5 * 0,1 * \sqrt{1300} = 13$
4.	Площадь земельного участка согласно сведениям Единого государственного реестра недвижимости (Ркад), м2	1300
5.	Оценка расхождения P и Ркад (P - Ркад), м2	-
6.	Предельные минимальный и максимальный размеры земельного участка (Рмин и Рмакс), м2	- -
7.	Кадастровый номер или иной государственный учетный номер (инвентарный) объекта недвижимости, расположенного на земельном участке	-
8.	Вид (виды) разрешенного использования	для индивидуального жилищного строительства
8.1.	Дополнительные сведения об использовании земельного участка	-
9.	Сведения о земельных участках (землях общего пользования, территории общего пользования), посредством которых обеспечивается доступ	Земли общего пользования
10.	Иные сведения	-
<b>4. Пояснения к сведениям об уточняемом земельном участке с кадастровым номером 47:03:1211002:174 :</b>		
1.	-	

## Сведения об уточняемых земельных участках, необходимые для исправления реестровых ошибок в сведениях о местоположении их границ

### 1. Сведения о характерных точках границ уточняемого земельного участка с кадастровым номером 47:03:1209002:138 :

Система координат 47.2					Зона № 2		
Обозначение характерных точек границ	Координаты, м				Метод определения координат	Формулы, примененные для расчета средней квадратической погрешности определения координат характерных точек границ (Mt), с подставленными в такие формулы значениями и итоговые (вычисленные) значения Mt, м	Описание закрепления точки
	содержатся в Едином государственном реестре недвижимости		определены в результате выполнения комплексных кадастровых работ				
	X	Y	X	Y			
1	2	3	4	5	6	7	8
22	502607.15	2208215.12	502607.15	2208215.12	-	0.3	-
23	502611.21	2208208.38	502611.21	2208208.38	-	0.3	-
24	502613.14	2208205.19	502613.14	2208205.19	-	0.3	-
25	502618.32	2208196.75	502618.32	2208196.75	-	0.3	-
26	502647.55	2208210.75	502647.55	2208210.75	-	0.3	-
27	502640.55	2208223.79	502640.55	2208223.79	-	0.3	-
н2У	-	-	502631.05	2208241.46	-	0.3	-
28	502618.89	2208264.08	502618.89	2208264.08	-	0.3	-
29	502608.58	2208257.19	502608.58	2208257.19	-	0.3	-
30	502604.36	2208254.21	502604.36	2208254.21	-	0.3	-
31	502591.03	2208244.37	502591.03	2208244.37	-	0.3	-
22	502607.15	2208215.12	502607.15	2208215.12	-	0.3	-

### 2. Сведения о частях границ уточняемого земельного участка с кадастровым номером 47:03:1209002:138 :

Обозначение части границ		Горизонтальное проложение (S), м	Описание прохождения части границ	Сведения о согласовании местоположения границ (согласовано/спорное)
от т.	до т.			
1	2	3	4	5
22	23	7.87	-	-
23	24	3.73	-	-
24	25	9.90	-	-
25	26	32.41	-	-
26	27	14.80	-	-
27	н2У	20.06	-	-
н2У	28	25.68	-	-
28	29	12.40	-	-
29	30	5.17	-	-
30	31	16.57	-	-
31	22	33.40	-	-

<b>3. Сведения о характеристиках уточняемого земельного участка с кадастровым номером 47:03:1209002:138 :</b>		
<b>№ п/п</b>	<b>Наименование характеристики</b>	<b>Значение характеристики</b>
<b>1</b>	<b>2</b>	<b>3</b>
1.	Сведения об адресе земельного участка	-
1.1.	Сведения об ином месте нахождения земельного участка, не являющегося объектом адресации, в структурированном виде	Российская Федерация, Ленинградская область, м.р-н Приозерский, с/п Сосновское, деревня Иваново
1.2.	Дополнительные сведения о месте нахождения земельного участка	Российская Федерация, обл. Ленинградская, р-н Приозерский, с/п Сосновское, д. Иваново
2.	Площадь земельного участка ± величина погрешности определения (вычисления) площади ( $P \pm \Delta P$ ), м <sup>2</sup>	1935 ± 15
3.	Формула, примененная для расчета предельной допустимой погрешности определения площади земельного участка, с подставленными значениями и итоговые (вычисленные) значения ( $\Delta P$ ), м <sup>2</sup>	$\Delta P = 3.5 * M_t * \sqrt{P} = 3.5 * 0,1 * \sqrt{1935} = 15$
4.	Площадь земельного участка согласно сведениям Единого государственного реестра недвижимости (Ркад), м <sup>2</sup>	1935
5.	Оценка расхождения Р и Ркад (Р - Ркад), м <sup>2</sup>	-
6.	Предельные минимальный и максимальный размеры земельного участка (Рмин и Рмакс), м <sup>2</sup>	- -
7.	Кадастровый номер или иной государственный учетный номер (инвентарный) объекта недвижимости, расположенного на земельном участке	47:03:1209002:281
8.	Вид (виды) разрешенного использования	для индивидуального жилищного строительства
8.1.	Дополнительные сведения об использовании земельного участка	-
9.	Сведения о земельных участках (землях общего пользования, территории общего пользования), посредством которых обеспечивается доступ	Земли общего пользования
10.	Иные сведения	-
<b>4. Пояснения к сведениям об уточняемом земельном участке с кадастровым номером 47:03:1209002:138 :</b>		
1.	-	

## Сведения об уточняемых земельных участках, необходимые для исправления реестровых ошибок в сведениях о местоположении их границ

### 1. Сведения о характерных точках границ уточняемого земельного участка с кадастровым номером 47:03:1209002:17 :

Система координат 47.2					Зона № 2		
Обозначение характерных точек границ	Координаты, м				Метод определения координат	Формулы, примененные для расчета средней квадратической погрешности определения координат характерных точек границ (Mt), с подставленными в такие формулы значениями и итоговые (вычисленные) значения Mt, м	Описание закрепления точки
	содержатся в Едином государственном реестре недвижимости		определены в результате выполнения комплексных кадастровых работ				
	X	Y	X	Y			
1	2	3	4	5	6	7	8
32	502990.13	2209696.66	502990.13	2209696.66	-	0.2	Закрепление отсутствует
33	502989.03	2209698.01	502989.03	2209698.01	-	0.2	Закрепление отсутствует
34	502983.53	2209704.74	502983.53	2209704.74	-	0.2	Закрепление отсутствует
35	502981.92	2209706.36	502981.92	2209706.36	-	0.2	Закрепление отсутствует
36	502971.60	2209711.88	502971.60	2209711.88	-	0.2	Закрепление отсутствует
37	502952.05	2209701.95	502952.05	2209701.95	-	0.2	Закрепление отсутствует
38	502949.32	2209705.24	502949.32	2209705.24	-	0.2	Закрепление отсутствует
39	502948.44	2209704.51	502948.44	2209704.51	-	0.2	Закрепление отсутствует
40	502947.44	2209703.11	502947.44	2209703.11	-	0.2	Закрепление отсутствует
41	502940.36	2209696.99	502940.36	2209696.99	-	0.2	Закрепление отсутствует
н3У	-	-	502941.13	2209696.05	-	0.2	Закрепление отсутствует
42	502948.63	2209686.96	502948.63	2209686.96	-	0.2	Закрепление отсутствует
н4У	-	-	502957.83	2209676.46	-	0.2	Закрепление отсутствует
43	502960.48	2209673.43	502960.48	2209673.43	-	0.2	Закрепление отсутствует
44	502963.82	2209669.68	502963.82	2209669.68	-	0.2	Закрепление отсутствует
45	502975.02	2209681.14	502975.02	2209681.14	-	0.2	Закрепление отсутствует
32	502990.13	2209696.66	502990.13	2209696.66	-	0.2	Закрепление отсутствует

### 2. Сведения о частях границ уточняемого земельного участка с кадастровым номером 47:03:1209002:17 :

Обозначение части границ		Горизонтальное проложение (S), м	Описание прохождения части границ	Сведения о согласовании местоположения границ (согласовано/спорное)
от т.	до т.			
1	2	3	4	5
32	33	1.74	-	-
33	34	8.69	-	-

2. Сведения о частях границ уточняемого земельного участка с кадастровым номером 47:03:1209002:17 :				
Обозначение части границ		Горизонтальное проложение (S), м	Описание прохождения части границ	Сведения о согласовании местоположения границ (согласовано/спорное)
от т.	до т.			
1	2	3	4	5
34	35	2.28	-	-
35	36	11.70	-	-
36	37	21.93	-	-
37	38	4.28	-	-
38	39	1.14	-	-
39	40	1.72	-	-
40	41	9.36	-	-
41	н3У	1.22	-	-
н3У	42	11.78	-	-
42	н4У	13.96	-	-
н4У	43	4.03	-	-
43	44	5.02	-	-
44	45	16.02	-	-
45	32	21.66	-	-

**3. Сведения о характеристиках уточняемого земельного участка с кадастровым номером 47:03:1209002:17 :**

№ п/п	Наименование характеристики	Значение характеристики
1	2	3
1.	Сведения об адресе земельного участка	Российская Федерация, 188730, Ленинградская область, м.р-н Приозерский, с.п Сосновское, поселок Сосново, улица Сосновая, з/у 13 4986c409-dc65-4549-8278-b6b742e7dce5
1.1.	Сведения об ином месте нахождения земельного участка, не являющегося объектом адресации, в структурированном виде	-
1.2.	Дополнительные сведения о месте нахождения земельного участка	-
2.	Площадь земельного участка ± величина погрешности определения (вычисления) площади (P ± ΔP), м2	1100 ± 12
3.	Формула, примененная для расчета предельной допустимой погрешности определения площади земельного участка, с подставленными значениями и итоговые (вычисленные) значения (ΔP), м2	$\Delta P = 3.5 * M_t * \sqrt{P} = 3.5 * 0,1 * \sqrt{1100} = 12$
4.	Площадь земельного участка согласно сведениям Единого государственного реестра недвижимости (Ркад), м2	1100
5.	Оценка расхождения P и Ркад (P - Ркад), м2	-
6.	Предельные минимальный и максимальный размеры земельного участка (Рмин и Рмакс), м2	- -
7.	Кадастровый номер или иной государственный учетный номер (инвентарный) объекта недвижимости, расположенного на земельном участке	47:03:1209002:1138
8.	Вид (виды) разрешенного использования	размещение индивидуального жилого дома (жилых домов)
8.1.	Дополнительные сведения об использовании земельного участка	-

**3. Сведения о характеристиках уточняемого земельного участка с кадастровым номером 47:03:1209002:17 :**

№ п/п	Наименование характеристики	Значение характеристики
1	2	3
9.	Сведения о земельных участках (землях общего пользования, территории общего пользования), посредством которых обеспечивается доступ	Земли общего пользования
10.	Иные сведения	-

**4. Пояснения к сведениям об уточняемом земельном участке с кадастровым номером 47:03:1209002:17 :**

1.	-
----	---

## Сведения об уточняемых земельных участках, необходимые для исправления реестровых ошибок в сведениях о местоположении их границ

### 1. Сведения о характерных точках границ уточняемого земельного участка с кадастровым номером 47:03:1209002:24 :

Система координат 47.2					Зона № 2		
Обозначение характерных точек границ	Координаты, м				Метод определения координат	Формулы, примененные для расчета средней квадратической погрешности определения координат характерных точек границ (Mt), с подставленными в такие формулы значениями и итоговые (вычисленные) значения Mt, м	Описание закрепления точки
	содержатся в Едином государственном реестре недвижимости		определены в результате выполнения комплексных кадастровых работ				
	X	Y	X	Y			
1	2	3	4	5	6	7	8
46	502898.60	2209533.71	502898.60	2209533.71	-	0.1	Нет закрепления
47	502899.03	2209534.06	502899.03	2209534.06	-	0.1	Угол забора
48	502917.88	2209558.76	502917.88	2209558.76	-	0.1	Нет закрепления
1631	-	-	502917.63	2209558.94	-	0.1	Нет закрепления
49	502882.25	2209584.50	502882.25	2209584.50	-	0.1	Угол забора
50	502864.37	2209558.87	502864.37	2209558.87	-	0.1	Нет закрепления
46	502898.60	2209533.71	502898.60	2209533.71	-	0.1	Нет закрепления

### 2. Сведения о частях границ уточняемого земельного участка с кадастровым номером 47:03:1209002:24 :

Обозначение части границ		Горизонтальное проложение (S), м	Описание прохождения части границ	Сведения о согласовании местоположения границ (согласовано/спорное)
от т.	до т.			
1	2	3	4	5
46	47	0.55	-	-
47	48	31.07	-	-
48	1631	0.31	-	-
1631	49	43.65	-	-
49	50	31.25	-	-
50	46	42.48	-	-

### 3. Сведения о характеристиках уточняемого земельного участка с кадастровым номером 47:03:1209002:24 :

№ п/п	Наименование характеристики	Значение характеристики
1	2	3
1.	Сведения об адресе земельного участка	Российская Федерация, 188730, Ленинградская область, м.р-н Приозерский, с.п Сосновское, поселок Сосново, улица Сосновая, з/у 3 26f0aa69-6be3-4f6a-8961-e77cda9bd5 аб

<b>3. Сведения о характеристиках уточняемого земельного участка с кадастровым номером 47:03:1209002:24 :</b>		
<b>№ п/п</b>	<b>Наименование характеристики</b>	<b>Значение характеристики</b>
<b>1</b>	<b>2</b>	<b>3</b>
1.1.	Сведения об ином месте нахождения земельного участка, не являющегося объектом адресации, в структурированном виде	-
1.2.	Дополнительные сведения о месте нахождения земельного участка	-
2.	Площадь земельного участка ± величина погрешности определения (вычисления) площади ( $P \pm \Delta P$ ), м <sup>2</sup>	1360 ± 13
3.	Формула, примененная для расчета предельной допустимой погрешности определения площади земельного участка, с подставленными значениями и итоговые (вычисленные) значения ( $\Delta P$ ), м <sup>2</sup>	$\Delta P = 3.5 * M_t * \sqrt{P} = 3.5 * 0,1 * \sqrt{1360} = 13$
4.	Площадь земельного участка согласно сведениям Единого государственного реестра недвижимости ( $R_{\text{кад}}$ ), м <sup>2</sup>	1360
5.	Оценка расхождения $P$ и $R_{\text{кад}}$ ( $P - R_{\text{кад}}$ ), м <sup>2</sup>	-
6.	Предельные минимальный и максимальный размеры земельного участка ( $R_{\text{мин}}$ и $R_{\text{макс}}$ ), м <sup>2</sup>	- -
7.	Кадастровый номер или иной государственный учетный номер (инвентарный) объекта недвижимости, расположенного на земельном участке	47:03:1209002:1131
8.	Вид (виды) разрешенного использования	для индивидуального жилищного строительства
8.1.	Дополнительные сведения об использовании земельного участка	-
9.	Сведения о земельных участках (землях общего пользования, территории общего пользования), посредством которых обеспечивается доступ	Земли общего пользования
10.	Иные сведения	-
<b>4. Пояснения к сведениям об уточняемом земельном участке с кадастровым номером 47:03:1209002:24 :</b>		
1.	-	

## Сведения об уточняемых земельных участках, необходимые для исправления реестровых ошибок в сведениях о местоположении их границ

**1. Сведения о характерных точках границ уточняемого земельного участка с кадастровым номером 47:03:1209002:82 :**

Система координат 47.2					Зона № 2		
Обозначение характерных точек границ	Координаты, м				Метод определения координат	Формулы, примененные для расчета средней квадратической погрешности определения координат характерных точек границ (Mt), с подставленными в такие формулы значениями и итоговые (вычисленные) значения Mt, м	Описание закрепления точки
	содержатся в Едином государственном реестре недвижимости		определены в результате выполнения комплексных кадастровых работ				
	X	Y	X	Y			
1	2	3	4	5	6	7	8
51	502883.95	2208332.45	502883.95	2208332.45	-	0.3	-
52	502918.85	2208352.05	502918.85	2208352.05	-	0.3	-
н5У	-	-	502918.15	2208353.81	-	0.3	-
н6У	-	-	502907.75	2208380.13	-	0.3	-
53	502907.15	2208381.65	502907.15	2208381.65	-	0.3	-
54	502906.00	2208384.60	502906.00	2208384.60	-	0.3	-
55	502873.60	2208353.90	502873.60	2208353.90	-	0.3	-
51	502883.95	2208332.45	502883.95	2208332.45	-	0.3	-

**2. Сведения о частях границ уточняемого земельного участка с кадастровым номером 47:03:1209002:82 :**

Обозначение части границ		Горизонтальное проложение (S), м	Описание прохождения части границ	Сведения о согласовании местоположения границ (согласовано/спорное)
от т.	до т.			
1	2	3	4	5
51	52	40.03	-	-
52	н5У	1.89	-	-
н5У	н6У	28.30	-	-
н6У	53	1.63	-	-
53	54	3.17	-	-
54	55	44.63	-	-
55	51	23.82	-	-

**3. Сведения о характеристиках уточняемого земельного участка с кадастровым номером 47:03:1209002:82 :**

№ п/п	Наименование характеристики	Значение характеристики
1	2	3
1.	Сведения об адресе земельного участка	-
1.1.	Сведения об ином месте нахождения земельного участка, не являющегося объектом адресации, в структурированном виде	Российская Федерация, Ленинградская область, м.р-н Приозерский, с.п Сосновское, деревня Иваново
1.2.	Дополнительные сведения о месте нахождения земельного участка	Российская Федерация, обл. Ленинградская, р-н Приозерский, с/п Сосновское, д. Иваново

<b>3. Сведения о характеристиках уточняемого земельного участка с кадастровым номером 47:03:1209002:82 :</b>		
<b>№ п/п</b>	<b>Наименование характеристики</b>	<b>Значение характеристики</b>
<b>1</b>	<b>2</b>	<b>3</b>
2.	Площадь земельного участка ± величина погрешности определения (вычисления) площади ( $P \pm \Delta P$ ), м2	1200 ± 12
3.	Формула, примененная для расчета предельной допустимой погрешности определения площади земельного участка, с подставленными значениями и итоговые (вычисленные) значения ( $\Delta P$ ), м2	$\Delta P = 3.5 * M_t * \sqrt{P} = 3.5 * 0,1 * \sqrt{1200} = 12$
4.	Площадь земельного участка согласно сведениям Единого государственного реестра недвижимости (Ркад), м2	1200
5.	Оценка расхождения P и Ркад ( $P - P_{кад}$ ), м2	-
6.	Предельные минимальный и максимальный размеры земельного участка (Рмин и Рмакс), м2	- -
7.	Кадастровый номер или иной государственный учетный номер (инвентарный) объекта недвижимости, расположенного на земельном участке	47:03:1209002:880
8.	Вид (виды) разрешенного использования	для ведения личного подсобного хозяйства
8.1.	Дополнительные сведения об использовании земельного участка	-
9.	Сведения о земельных участках (землях общего пользования, территории общего пользования), посредством которых обеспечивается доступ	Земли общего пользования
10.	Иные сведения	-
<b>4. Пояснения к сведениям об уточняемом земельном участке с кадастровым номером 47:03:1209002:82 :</b>		
1.	-	

## Сведения об уточняемых земельных участках, необходимые для исправления реестровых ошибок в сведениях о местоположении их границ

### 1. Сведения о характерных точках границ уточняемого земельного участка с кадастровым номером 47:03:1209002:40 :

Система координат 47.2					Зона № 2		
Обозначение характерных точек границ	Координаты, м				Метод определения координат	Формулы, примененные для расчета средней квадратической погрешности определения координат характерных точек границ (Mt), с подставленными в такие формулы значениями и итоговые (вычисленные) значения Mt, м	Описание закрепления точки
	содержатся в Едином государственном реестре недвижимости		определены в результате выполнения комплексных кадастровых работ				
	X	Y	X	Y			
1	2	3	4	5	6	7	8
56	502480.75	2208137.68	502480.75	2208137.68	-	0.1	Угол забора
57	502507.85	2208150.28	502507.85	2208150.28	-	0.1	Угол забора
58	502490.49	2208186.55	502490.49	2208186.55	-	0.1	Угол забора
59	502463.55	2208174.41	502463.55	2208174.41	-	0.1	Угол забора
61	-	-	502463.78	2208173.91	-	0.1	Угол забора
56	502480.75	2208137.68	502480.75	2208137.68	-	0.1	Угол забора

### 2. Сведения о частях границ уточняемого земельного участка с кадастровым номером 47:03:1209002:40 :

Обозначение части границ		Горизонтальное проложение (S), м	Описание прохождения части границ	Сведения о согласовании местоположения границ (согласовано/спорное)
от т.	до т.			
1	2	3	4	5
56	57	29.89	-	-
57	58	40.21	-	-
58	59	29.55	-	-
59	61	0.55	-	-
61	56	40.01	-	-

### 3. Сведения о характеристиках уточняемого земельного участка с кадастровым номером 47:03:1209002:40 :

№ п/п	Наименование характеристики	Значение характеристики
1	2	3
1.	Сведения об адресе земельного участка	Российская Федерация, 188730, Ленинградская область, м.р-н Приозерский, с.п Сосновское, деревня Иваново, улица Придорожная, з/у 26 bba4c458-d544-4d2c-a638-71979a7b3310
1.1.	Сведения об ином месте нахождения земельного участка, не являющегося объектом адресации, в структурированном виде	-
1.2.	Дополнительные сведения о месте нахождения земельного участка	-
2.	Площадь земельного участка ± величина погрешности определения (вычисления) площади (P ± ΔP), м2	1200 ± 12

<b>3. Сведения о характеристиках уточняемого земельного участка с кадастровым номером 47:03:1209002:40 :</b>		
<b>№ п/п</b>	<b>Наименование характеристики</b>	<b>Значение характеристики</b>
<b>1</b>	<b>2</b>	<b>3</b>
3.	Формула, примененная для расчета предельной допустимой погрешности определения площади земельного участка, с подставленными значениями и итоговые (вычисленные) значения ( $\Delta P$ ), м2	$\Delta P=3.5*Mt*\sqrt{P}=3.5*0,1*\sqrt{1200}=12$
4.	Площадь земельного участка согласно сведениям Единого государственного реестра недвижимости (Ркад), м2	1200
5.	Оценка расхождения Р и Ркад (Р - Ркад), м2	-
6.	Предельные минимальный и максимальный размеры земельного участка (Рмин и Рмакс), м2	- -
7.	Кадастровый номер или иной государственный учетный номер (инвентарный) объекта недвижимости, расположенного на земельном участке	47:03:1209002:1523
8.	Вид (виды) разрешенного использования	для индивидуального жилищного строительства
8.1.	Дополнительные сведения об использовании земельного участка	-
9.	Сведения о земельных участках (землях общего пользования, территории общего пользования), посредством которых обеспечивается доступ	Земли общего пользования
10.	Иные сведения	-
<b>4. Пояснения к сведениям об уточняемом земельном участке с кадастровым номером 47:03:1209002:40 :</b>		
1.	-	

## Сведения об уточняемых земельных участках, необходимые для исправления реестровых ошибок в сведениях о местоположении их границ

### 1. Сведения о характерных точках границ уточняемого земельного участка с кадастровым номером 47:03:1209002:10 :

Система координат 47.2					Зона № 2		
Обозначение характерных точек границ	Координаты, м				Метод определения координат	Формулы, примененные для расчета средней квадратической погрешности определения координат характерных точек границ (Mt), с подставленными в такие формулы значениями и итоговые (вычисленные) значения Mt, м	Описание закрепления точки
	содержатся в Едином государственном реестре недвижимости		определены в результате выполнения комплексных кадастровых работ				
	X	Y	X	Y			
1	2	3	4	5	6	7	8
60	502457.57	2208125.68	502457.57	2208125.68	-	-	Временный межевой знак
56	502480.75	2208137.68	502480.75	2208137.68	-	-	Временный межевой знак
61	502463.78	2208173.91	502463.78	2208173.91	-	-	Временный межевой знак
59	-	-	502463.55	2208174.41	-	-	Временный межевой знак
62	502458.00	2208186.25	502458.00	2208186.25	-	-	Временный межевой знак
63	502431.63	2208173.26	502431.63	2208173.26	-	-	Временный межевой знак
60	502457.57	2208125.68	502457.57	2208125.68	-	-	Временный межевой знак

### 2. Сведения о частях границ уточняемого земельного участка с кадастровым номером 47:03:1209002:10 :

Обозначение части границ		Горизонтальное проложение (S), м	Описание прохождения части границ	Сведения о согласовании местоположения границ (согласовано/спорное)
от т.	до т.			
1	2	3	4	5
60	56	26.10	-	-
56	61	40.01	-	-
61	59	0.55	-	-
59	62	13.08	-	-
62	63	29.40	-	-
63	60	54.19	-	-

### 3. Сведения о характеристиках уточняемого земельного участка с кадастровым номером 47:03:1209002:10 :

№ п/п	Наименование характеристики	Значение характеристики
1	2	3
1.	Сведения об адресе земельного участка	-

<b>3. Сведения о характеристиках уточняемого земельного участка с кадастровым номером 47:03:1209002:10 :</b>		
<b>№ п/п</b>	<b>Наименование характеристики</b>	<b>Значение характеристики</b>
<b>1</b>	<b>2</b>	<b>3</b>
1.1.	Сведения об ином месте нахождения земельного участка, не являющегося объектом адресации, в структурированном виде	Российская Федерация, Ленинградская область, м.р-н Приозерский, с.п Сосновское, деревня Иваново, улица Придорожная, дом 28
1.2.	Дополнительные сведения о месте нахождения земельного участка	Российская Федерация, Ленинградская область, Приозерский муниципальный район, Сосновское сельское поселение, дер. Иваново, ул. Придорожная, д. 28
2.	Площадь земельного участка ± величина погрешности определения (вычисления) площади ( $P \pm \Delta P$ ), м2	1495 ± 14
3.	Формула, примененная для расчета предельной допустимой погрешности определения площади земельного участка, с подставленными значениями и итоговые (вычисленные) значения ( $\Delta P$ ), м2	$\Delta P = 3.5 * M_t * \sqrt{P} = 3.5 * 0,1 * \sqrt{1495} = 14$
4.	Площадь земельного участка согласно сведениям Единого государственного реестра недвижимости (Ркад), м2	1495
5.	Оценка расхождения Р и Ркад ( $P - P_{кад}$ ), м2	-
6.	Предельные минимальный и максимальный размеры земельного участка ( $P_{мин}$ и $P_{макс}$ ), м2	- -
7.	Кадастровый номер или иной государственный учетный номер (инвентарный) объекта недвижимости, расположенного на земельном участке	47:03:1209002:283
8.	Вид (виды) разрешенного использования	Размещение хозяйственных построек и площадок
8.1.	Дополнительные сведения об использовании земельного участка	-
9.	Сведения о земельных участках (землях общего пользования, территории общего пользования), посредством которых обеспечивается доступ	Земли общего пользования
10.	Иные сведения	-
<b>4. Пояснения к сведениям об уточняемом земельном участке с кадастровым номером 47:03:1209002:10 :</b>		
1.	-	

## Сведения об уточняемых земельных участках, необходимые для исправления реестровых ошибок в сведениях о местоположении их границ

### 1. Сведения о характерных точках границ уточняемого земельного участка с кадастровым номером 47:03:1209002:43 :

Система координат 47.2					Зона № 2		
Обозначение характерных точек границ	Координаты, м				Метод определения координат	Формулы, примененные для расчета средней квадратической погрешности определения координат характерных точек границ (Mt), с подставленными в такие формулы значениями и итоговые (вычисленные) значения Mt, м	Описание закрепления точки
	содержатся в Едином государственном реестре недвижимости		определены в результате выполнения комплексных кадастровых работ				
	X	Y	X	Y			
1	2	3	4	5	6	7	8
64	502367.95	2208191.40	502367.95	2208191.40	-	0.1	Долговременный межевой знак
65	502342.65	2208241.02	502342.65	2208241.02	-	0.1	Долговременный межевой знак
66	502312.05	2208224.19	502312.05	2208224.19	-	0.1	Долговременный межевой знак
67	502315.26	2208218.77	502315.26	2208218.69	-	0.1	Долговременный межевой знак
68	502339.03	2208179.40	502339.10	2208179.27	-	0.1	Долговременный межевой знак
69	502357.65	2208186.89	502357.65	2208186.89	-	0.1	Долговременный межевой знак
64	502367.95	2208191.40	502367.95	2208191.40	-	0.1	Долговременный межевой знак

### 2. Сведения о частях границ уточняемого земельного участка с кадастровым номером 47:03:1209002:43 :

Обозначение части границ		Горизонтальное проложение (S), м	Описание прохождения части границ	Сведения о согласовании местоположения границ (согласовано/спорное)
от т.	до т.			
1	2	3	4	5
64	65	55.70	-	-
65	66	34.92	-	-
66	67	6.37	-	-
67	68	46.07	-	-
68	69	20.05	-	-
69	64	11.24	-	-

### 3. Сведения о характеристиках уточняемого земельного участка с кадастровым номером 47:03:1209002:43 :

№ п/п	Наименование характеристики	Значение характеристики
1	2	3
1.	Сведения об адресе земельного участка	-

<b>3. Сведения о характеристиках уточняемого земельного участка с кадастровым номером 47:03:1209002:43 :</b>		
<b>№ п/п</b>	<b>Наименование характеристики</b>	<b>Значение характеристики</b>
<b>1</b>	<b>2</b>	<b>3</b>
1.1.	Сведения об ином месте нахождения земельного участка, не являющегося объектом адресации, в структурированном виде	Российская Федерация, Ленинградская область, м.р-н Приозерский, с/п Сосновское, деревня Иваново
1.2.	Дополнительные сведения о месте нахождения земельного участка	Российская Федерация, обл. Ленинградская, р-н Приозерский, с/п Сосновское, д. Иваново
2.	Площадь земельного участка ± величина погрешности определения (вычисления) площади ( $P \pm \Delta P$ ), м <sup>2</sup>	1789 ± 15
3.	Формула, примененная для расчета предельной допустимой погрешности определения площади земельного участка, с подставленными значениями и итоговые (вычисленные) значения ( $\Delta P$ ), м <sup>2</sup>	$\Delta P = 3.5 * M_t * \sqrt{P} = 3.5 * 0,1 * \sqrt{1789} = 15$
4.	Площадь земельного участка согласно сведениям Единого государственного реестра недвижимости (Ркад), м <sup>2</sup>	1786
5.	Оценка расхождения P и Ркад ( $P - P_{кад}$ ), м <sup>2</sup>	3
6.	Предельные минимальный и максимальный размеры земельного участка (P <sub>мин</sub> и P <sub>макс</sub> ), м <sup>2</sup>	- -
7.	Кадастровый номер или иной государственный учетный номер (инвентарный) объекта недвижимости, расположенного на земельном участке	47:03:1209002:314
8.	Вид (виды) разрешенного использования	для индивидуального жилищного строительства
8.1.	Дополнительные сведения об использовании земельного участка	-
9.	Сведения о земельных участках (землях общего пользования, территории общего пользования), посредством которых обеспечивается доступ	Земли общего пользования
10.	Иные сведения	-
<b>4. Пояснения к сведениям об уточняемом земельном участке с кадастровым номером 47:03:1209002:43 :</b>		
1.	-	

## Сведения об уточняемых земельных участках, необходимые для исправления реестровых ошибок в сведениях о местоположении их границ

**1. Сведения о характерных точках границ уточняемого земельного участка с кадастровым номером 47:03:1209002:58 :**

Система координат 47.2					Зона № 2		
Обозначение характерных точек границ	Координаты, м				Метод определения координат	Формулы, примененные для расчета средней квадратической погрешности определения координат характерных точек границ (Mt), с подставленными в такие формулы значениями и итоговые (вычисленные) значения Mt, м	Описание закрепления точки
	содержатся в Едином государственном реестре недвижимости		определены в результате выполнения комплексных кадастровых работ				
	X	Y	X	Y			
1	2	3	4	5	6	7	8
70	502103.69	2208383.86	502103.69	2208383.86	-	0.1	Временный межевой знак
71	502114.28	2208396.92	502114.28	2208396.92	-	0.1	Временный межевой знак
72	502125.88	2208411.29	502125.88	2208411.29	-	0.1	Временный межевой знак
73	502121.40	2208416.99	502121.40	2208416.99	-	0.1	Временный межевой знак
74	502106.33	2208431.66	502106.35	2208431.68	-	0.1	Временный межевой знак
80	-	-	502104.46	2208429.56	-	0.1	Временный межевой знак
75	502079.75	2208401.76	502079.75	2208401.76	-	0.1	Временный межевой знак
70	502103.69	2208383.86	502103.69	2208383.86	-	0.1	Временный межевой знак

**2. Сведения о частях границ уточняемого земельного участка с кадастровым номером 47:03:1209002:58 :**

Обозначение части границ		Горизонтальное проложение (S), м	Описание прохождения части границ	Сведения о согласовании местоположения границ (согласовано/спорное)
от т.	до т.			
1	2	3	4	5
70	71	16.81	-	-
71	72	18.47	-	-
72	73	7.25	-	-
73	74	21.03	-	-
74	80	2.84	-	-
80	75	37.19	-	-
75	70	29.89	-	-

<b>3. Сведения о характеристиках уточняемого земельного участка с кадастровым номером 47:03:1209002:58 :</b>		
<b>№ п/п</b>	<b>Наименование характеристики</b>	<b>Значение характеристики</b>
<b>1</b>	<b>2</b>	<b>3</b>
1.	Сведения об адресе земельного участка	-
1.1.	Сведения об ином месте нахождения земельного участка, не являющегося объектом адресации, в структурированном виде	Российская Федерация, Ленинградская область, м.р-н Приозерский, с.п Сосновское, деревня Иваново, улица Придорожная, участок 68
1.2.	Дополнительные сведения о месте нахождения земельного участка	Российская Федерация, Ленинградская область, Приозерский муниципальный район, Сосновское сельское поселение, д. Иваново, ул. Придорожная, участок № 68
2.	Площадь земельного участка ± величина погрешности определения (вычисления) площади ( $P \pm \Delta P$ ), м <sup>2</sup>	1101 ± 12
3.	Формула, примененная для расчета предельной допустимой погрешности определения площади земельного участка, с подставленными значениями и итоговые (вычисленные) значения ( $\Delta P$ ), м <sup>2</sup>	$\Delta P = 3.5 * M_t * \sqrt{P} = 3.5 * 0,1 * \sqrt{1101} = 12$
4.	Площадь земельного участка согласно сведениям Единого государственного реестра недвижимости (Ркад), м <sup>2</sup>	1100
5.	Оценка расхождения Р и Ркад (Р - Ркад), м <sup>2</sup>	1
6.	Предельные минимальный и максимальный размеры земельного участка (Рмин и Рмакс), м <sup>2</sup>	- -
7.	Кадастровый номер или иной государственный учетный номер (инвентарный) объекта недвижимости, расположенного на земельном участке	47:03:1209002:470
8.	Вид (виды) разрешенного использования	для индивидуального жилищного строительства
8.1.	Дополнительные сведения об использовании земельного участка	-
9.	Сведения о земельных участках (землях общего пользования, территории общего пользования), посредством которых обеспечивается доступ	Земли общего пользования
10.	Иные сведения	-
<b>4. Пояснения к сведениям об уточняемом земельном участке с кадастровым номером 47:03:1209002:58 :</b>		
1.	-	

## Сведения об уточняемых земельных участках, необходимые для исправления реестровых ошибок в сведениях о местоположении их границ

### 1. Сведения о характерных точках границ уточняемого земельного участка с кадастровым номером 47:03:1209002:539 :

Система координат 47.2					Зона № 2		
Обозначение характерных точек границ	Координаты, м				Метод определения координат	Формулы, примененные для расчета средней квадратической погрешности определения координат характерных точек границ (Mt), с подставленными в такие формулы значениями и итоговые (вычисленные) значения Mt, м	Описание закрепления точки
	содержатся в Едином государственном реестре недвижимости		определены в результате выполнения комплексных кадастровых работ				
	X	Y	X	Y			
1	2	3	4	5	6	7	8
76	502106.35	2208431.68	502106.35	2208431.68	-	0.1	угол забора
77	502086.64	2208450.91	502086.64	2208450.91	-	0.1	угол забора
н7У	-	-	502086.03	2208450.29	-	0.1	угол забора
78	502082.17	2208446.38	502082.17	2208446.38	-	0.1	угол забора
н8У	-	-	502058.75	2208422.64	-	0.1	угол забора
79	502055.02	2208418.85	502055.02	2208418.85	-	0.1	угол забора
75	502079.75	2208401.76	502079.75	2208401.76	-	0.1	угол забора
80	502104.46	2208429.56	502104.46	2208429.56	-	0.1	угол забора
76	502106.35	2208431.68	502106.35	2208431.68	-	0.1	угол забора

### 2. Сведения о частях границ уточняемого земельного участка с кадастровым номером 47:03:1209002:539 :

Обозначение части границ		Горизонтальное проложение (S), м	Описание прохождения части границ	Сведения о согласовании местоположения границ (согласовано/спорное)
от т.	до т.			
1	2	3	4	5
76	77	27.54	-	-
77	н7У	0.87	-	-
н7У	78	5.49	-	-
78	н8У	33.35	-	-
н8У	79	5.32	-	-
79	75	30.06	-	-
75	80	37.19	-	-
80	76	2.84	-	-

### 3. Сведения о характеристиках уточняемого земельного участка с кадастровым номером 47:03:1209002:539 :

№ п/п	Наименование характеристики	Значение характеристики
1	2	3
1.	Сведения об адресе земельного участка	-

**3. Сведения о характеристиках уточняемого земельного участка с кадастровым номером 47:03:1209002:539 :**

№ п/п	Наименование характеристики	Значение характеристики
1	2	3
1.1.	Сведения об ином месте нахождения земельного участка, не являющегося объектом адресации, в структурированном виде	Российская Федерация, Ленинградская область, м.р-н Приозерский, с.п Сосновское, деревня Иваново, улица Придорожная, участок 70
1.2.	Дополнительные сведения о месте нахождения земельного участка	Российская Федерация, Ленинградская область, Приозерский муниципальный район, Сосновское сельское поселение, дер. Иваново, ул. Придорожная, участок 70
2.	Площадь земельного участка ± величина погрешности определения (вычисления) площади ( $P \pm \Delta P$ ), м2	1217 ± 12
3.	Формула, примененная для расчета предельной допустимой погрешности определения площади земельного участка, с подставленными значениями и итоговые (вычисленные) значения ( $\Delta P$ ), м2	$\Delta P = 3.5 * M_t * \sqrt{P} = 3.5 * 0,1 * \sqrt{1217} = 12$
4.	Площадь земельного участка согласно сведениям Единого государственного реестра недвижимости (Ркад), м2	1217
5.	Оценка расхождения P и Ркад (P - Ркад), м2	-
6.	Предельные минимальный и максимальный размеры земельного участка (Рмин и Рмакс), м2	- -
7.	Кадастровый номер или иной государственный учетный номер (инвентарный) объекта недвижимости, расположенного на земельном участке	47:03:1209002:870 47:03:1209002:1426
8.	Вид (виды) разрешенного использования	размещение индивидуального жилого дома (жилых домов)
8.1.	Дополнительные сведения об использовании земельного участка	-
9.	Сведения о земельных участках (землях общего пользования, территории общего пользования), посредством которых обеспечивается доступ	Земли общего пользования
10.	Иные сведения	-

**4. Пояснения к сведениям об уточняемом земельном участке с кадастровым номером 47:03:1209002:539 :**

1.	-

## Сведения об уточняемых земельных участках, необходимые для исправления реестровых ошибок в сведениях о местоположении их границ

**1. Сведения о характерных точках границ уточняемого земельного участка с кадастровым номером 47:03:1209002:193 :**

Система координат 47.2					Зона № 2		
Обозначение характерных точек границ	Координаты, м				Метод определения координат	Формулы, примененные для расчета средней квадратической погрешности определения координат характерных точек границ (Mt), с подставленными в такие формулы значениями и итоговые (вычисленные) значения Mt, м	Описание закрепления точки
	содержатся в Едином государственном реестре недвижимости		определены в результате выполнения комплексных кадастровых работ				
	X	Y	X	Y			
1	2	3	4	5	6	7	8
81	501898.92	2208529.16	501898.92	2208529.16	-	0.2	Закрепление отсутствует
82	501890.52	2208537.58	501890.52	2208537.58	-	0.2	Закрепление отсутствует
83	501894.59	2208541.65	501894.59	2208541.65	-	0.2	Закрепление отсутствует
84	501891.21	2208544.59	501891.21	2208544.59	-	0.2	Закрепление отсутствует
85	501880.26	2208550.20	501880.26	2208550.20	-	0.2	Закрепление отсутствует
86	501870.52	2208551.13	501870.52	2208551.13	-	0.2	Закрепление отсутствует
87	501858.37	2208544.06	501858.37	2208544.06	-	0.2	Закрепление отсутствует
88	501884.28	2208515.36	501884.28	2208515.36	-	0.2	Закрепление отсутствует
н9У	-	-	501885.90	2208516.88	-	0.2	Закрепление отсутствует
81	501898.92	2208529.16	501898.92	2208529.16	-	0.2	Закрепление отсутствует

**2. Сведения о частях границ уточняемого земельного участка с кадастровым номером 47:03:1209002:193 :**

Обозначение части границ		Горизонтальное проложение (S), м	Описание прохождения части границ	Сведения о согласовании местоположения границ (согласовано/спорное)
от т.	до т.			
1	2	3	4	5
81	82	11.89	-	-
82	83	5.76	-	-
83	84	4.48	-	-
84	85	12.30	-	-
85	86	9.78	-	-
86	87	14.06	-	-
87	88	38.67	-	-
88	н9У	2.22	-	-
н9У	81	17.90	-	-

**3. Сведения о характеристиках уточняемого земельного участка с кадастровым номером 47:03:1209002:193 :**

№ п/п	Наименование характеристики	Значение характеристики
1	2	3
1.	Сведения об адресе земельного участка	Российская Федерация, 188730, Ленинградская область, м.р-н Приозерский, с.п Сосновское, деревня Иваново, улица Придорожная, з/у 92 a8b6800b-6913-4e61-ac42-79e9f898d0cc
1.1.	Сведения об ином месте нахождения земельного участка, не являющегося объектом адресации, в структурированном виде	-
1.2.	Дополнительные сведения о месте нахождения земельного участка	-
2.	Площадь земельного участка ± величина погрешности определения (вычисления) площади ( $P \pm \Delta P$ ), м <sup>2</sup>	760 ± 10
3.	Формула, примененная для расчета предельной допустимой погрешности определения площади земельного участка, с подставленными значениями и итоговые (вычисленные) значения ( $\Delta P$ ), м <sup>2</sup>	$\Delta P = 3.5 * M_t * \sqrt{P} = 3.5 * 0,1 * \sqrt{760} = 10$
4.	Площадь земельного участка согласно сведениям Единого государственного реестра недвижимости (Ркад), м <sup>2</sup>	760
5.	Оценка расхождения P и Ркад (P - Ркад), м <sup>2</sup>	-
6.	Предельные минимальный и максимальный размеры земельного участка (Рмин и Рмакс), м <sup>2</sup>	- -
7.	Кадастровый номер или иной государственный учетный номер (инвентарный) объекта недвижимости, расположенного на земельном участке	47:03:1209002:282
8.	Вид (виды) разрешенного использования	размещение индивидуального (одноквартирного) жилого дома
8.1.	Дополнительные сведения об использовании земельного участка	-
9.	Сведения о земельных участках (землях общего пользования, территории общего пользования), посредством которых обеспечивается доступ	Земли общего пользования
10.	Иные сведения	-

**4. Пояснения к сведениям об уточняемом земельном участке с кадастровым номером 47:03:1209002:193 :**

1.	-

## Сведения об уточняемых земельных участках, необходимые для исправления реестровых ошибок в сведениях о местоположении их границ

### 1. Сведения о характерных точках границ уточняемого земельного участка с кадастровым номером 47:03:1209002:75 :

Система координат 47.2					Зона № 2		
Обозначение характерных точек границ	Координаты, м				Метод определения координат	Формулы, примененные для расчета средней квадратической погрешности определения координат характерных точек границ (Mt), с подставленными в такие формулы значениями и итоговые (вычисленные) значения Mt, м	Описание закрепления точки
	содержатся в Едином государственном реестре недвижимости		определены в результате выполнения комплексных кадастровых работ				
	X	Y	X	Y			
1	2	3	4	5	6	7	8
89	501867.23	2208416.45	501867.23	2208416.45	-	0.3	-
90	501893.62	2208451.48	501893.62	2208451.48	-	0.3	-
91	501895.48	2208453.96	501895.48	2208453.96	-	0.3	-
92	501869.83	2208473.09	501869.85	2208473.10	-	0.3	-
93	501841.67	2208435.70	501841.67	2208435.70	-	0.3	-
89	501867.23	2208416.45	501867.23	2208416.45	-	0.3	-

### 2. Сведения о частях границ уточняемого земельного участка с кадастровым номером 47:03:1209002:75 :

Обозначение части границ		Горизонтальное проложение (S), м	Описание прохождения части границ	Сведения о согласовании местоположения границ (согласовано/спорное)
от т.	до т.			
1	2	3	4	5
89	90	43.86	-	-
90	91	3.10	-	-
91	92	31.99	-	-
92	93	46.83	-	-
93	89	32.00	-	-

### 3. Сведения о характеристиках уточняемого земельного участка с кадастровым номером 47:03:1209002:75 :

№ п/п	Наименование характеристики	Значение характеристики
1	2	3
1.	Сведения об адресе земельного участка	-
1.1.	Сведения об ином месте нахождения земельного участка, не являющегося объектом адресации, в структурированном виде	Российская Федерация, Ленинградская область, м.р-н Приозерский, с/п Сосновское, деревня Иваново
1.2.	Дополнительные сведения о месте нахождения земельного участка	Российская Федерация, обл. Ленинградская, р-н Приозерский, с/п Сосновское, д. Иваново
2.	Площадь земельного участка ± величина погрешности определения (вычисления) площади ( $P \pm \Delta P$ ), м <sup>2</sup>	1500 ± 14

<b>3. Сведения о характеристиках уточняемого земельного участка с кадастровым номером 47:03:1209002:75 :</b>		
<b>№ п/п</b>	<b>Наименование характеристики</b>	<b>Значение характеристики</b>
<b>1</b>	<b>2</b>	<b>3</b>
3.	Формула, примененная для расчета предельной допустимой погрешности определения площади земельного участка, с подставленными значениями и итоговые (вычисленные) значения ( $\Delta P$ ), м2	$\Delta P=3.5*Mt*\sqrt{P}=3.5*0,1*\sqrt{1500}=14$
4.	Площадь земельного участка согласно сведениям Единого государственного реестра недвижимости (Ркад), м2	1500
5.	Оценка расхождения Р и Ркад (Р - Ркад), м2	-
6.	Предельные минимальный и максимальный размеры земельного участка (Рмин и Рмакс), м2	- -
7.	Кадастровый номер или иной государственный учетный номер (инвентарный) объекта недвижимости, расположенного на земельном участке	-
8.	Вид (виды) разрешенного использования	под размещение торговой зоны и магазина-салона
8.1.	Дополнительные сведения об использовании земельного участка	-
9.	Сведения о земельных участках (землях общего пользования, территории общего пользования), посредством которых обеспечивается доступ	Земли общего пользования
10.	Иные сведения	-
<b>4. Пояснения к сведениям об уточняемом земельном участке с кадастровым номером 47:03:1209002:75 :</b>		
1.	-	

## Сведения об уточняемых земельных участках, необходимые для исправления реестровых ошибок в сведениях о местоположении их границ

**1. Сведения о характерных точках границ уточняемого земельного участка с кадастровым номером 47:03:1209002:76 :**

Система координат 47.2					Зона № 2		
Обозначение характерных точек границ	Координаты, м				Метод определения координат	Формулы, примененные для расчета средней квадратической погрешности определения координат характерных точек границ (Mt), с подставленными в такие формулы значениями и итоговые (вычисленные) значения Mt, м	Описание закрепления точки
	содержатся в Едином государственном реестре недвижимости		определены в результате выполнения комплексных кадастровых работ				
	X	Y	X	Y			
1	2	3	4	5	6	7	8
94	501841.65	2208435.70	501841.67	2208435.70	-	0.3	-
95	501869.85	2208473.10	501869.85	2208473.10	-	0.3	-
96	501845.75	2208491.20	501845.75	2208491.20	-	0.3	-
97	501831.45	2208471.45	501831.45	2208471.45	-	0.3	-
98	501816.15	2208454.95	501816.15	2208454.95	-	0.3	-
94	501841.65	2208435.70	501841.67	2208435.70	-	0.3	-

**2. Сведения о частях границ уточняемого земельного участка с кадастровым номером 47:03:1209002:76 :**

Обозначение части границ		Горизонтальное проложение (S), м	Описание прохождения части границ	Сведения о согласовании местоположения границ (согласовано/спорное)
от т.	до т.			
1	2	3	4	5
94	95	46.83	-	-
95	96	30.14	-	-
96	97	24.38	-	-
97	98	22.50	-	-
98	94	31.97	-	-

**3. Сведения о характеристиках уточняемого земельного участка с кадастровым номером 47:03:1209002:76 :**

№ п/п	Наименование характеристики	Значение характеристики
1	2	3
1.	Сведения об адресе земельного участка	-
1.1.	Сведения об ином месте нахождения земельного участка, не являющегося объектом адресации, в структурированном виде	Российская Федерация, Ленинградская область, м.р-н Приозерский, с/п Сосновское, деревня Иваново
1.2.	Дополнительные сведения о месте нахождения земельного участка	Российская Федерация, обл. Ленинградская, р-н Приозерский, с/п Сосновское, д. Иваново
2.	Площадь земельного участка ± величина погрешности определения (вычисления) площади ( $P \pm \Delta P$ ), м <sup>2</sup>	1420 ± 13

<b>3. Сведения о характеристиках уточняемого земельного участка с кадастровым номером 47:03:1209002:76 :</b>		
<b>№ п/п</b>	<b>Наименование характеристики</b>	<b>Значение характеристики</b>
<b>1</b>	<b>2</b>	<b>3</b>
3.	Формула, примененная для расчета предельной допустимой погрешности определения площади земельного участка, с подставленными значениями и итоговые (вычисленные) значения ( $\Delta P$ ), м2	$\Delta P=3.5*Mt*\sqrt{P}=3.5*0,1*\sqrt{1420}=13$
4.	Площадь земельного участка согласно сведениям Единого государственного реестра недвижимости (Ркад), м2	1420
5.	Оценка расхождения Р и Ркад (Р - Ркад), м2	-
6.	Предельные минимальный и максимальный размеры земельного участка (Рмин и Рмакс), м2	- -
7.	Кадастровый номер или иной государственный учетный номер (инвентарный) объекта недвижимости, расположенного на земельном участке	-
8.	Вид (виды) разрешенного использования	Размещение предприятий общественного питания
8.1.	Дополнительные сведения об использовании земельного участка	-
9.	Сведения о земельных участках (землях общего пользования, территории общего пользования), посредством которых обеспечивается доступ	Земли общего пользования
10.	Иные сведения	-
<b>4. Пояснения к сведениям об уточняемом земельном участке с кадастровым номером 47:03:1209002:76 :</b>		
1.	-	

## Сведения об уточняемых земельных участках, необходимые для исправления реестровых ошибок в сведениях о местоположении их границ

### 1. Сведения о характерных точках границ уточняемого земельного участка с кадастровым номером 47:03:1209002:141 :

Система координат 47.2					Зона № 2		
Обозначение характерных точек границ	Координаты, м				Метод определения координат	Формулы, примененные для расчета средней квадратической погрешности определения координат характерных точек границ (Mt), с подставленными в такие формулы значениями и итоговые (вычисленные) значения Mt, м	Описание закрепления точки
	содержатся в Едином государственном реестре недвижимости		определены в результате выполнения комплексных кадастровых работ				
	X	Y	X	Y			
1	2	3	4	5	6	7	8
99	502556.55	2208179.99	502556.55	2208179.99	-	0.3	-
100	502552.39	2208187.21	502552.39	2208187.21	-	0.3	-
101	502552.17	2208187.08	502552.17	2208187.08	-	0.3	-
102	502550.82	2208189.42	502550.82	2208189.42	-	0.3	-
103	502533.09	2208228.12	502533.09	2208228.12	-	0.3	-
104	502513.38	2208218.90	502513.39	2208218.88	-	0.3	-
105	502519.62	2208205.58	502519.62	2208205.58	-	0.3	-
106	502538.71	2208164.83	502538.71	2208164.83	-	0.3	-
107	502559.56	2208174.76	502559.56	2208174.76	-	0.3	-
99	502556.55	2208179.99	502556.55	2208179.99	-	0.3	-

### 2. Сведения о частях границ уточняемого земельного участка с кадастровым номером 47:03:1209002:141 :

Обозначение части границ		Горизонтальное проложение (S), м	Описание прохождения части границ	Сведения о согласовании местоположения границ (согласовано/спорное)
от т.	до т.			
1	2	3	4	5
99	100	8.33	-	-
100	101	0.26	-	-
101	102	2.70	-	-
102	103	42.57	-	-
103	104	21.76	-	-
104	105	14.69	-	-
105	106	45.00	-	-
106	107	23.09	-	-
107	99	6.03	-	-

### 3. Сведения о характеристиках уточняемого земельного участка с кадастровым номером 47:03:1209002:141 :

№ п/п	Наименование характеристики	Значение характеристики
1	2	3
1.	Сведения об адресе земельного участка	-

<b>3. Сведения о характеристиках уточняемого земельного участка с кадастровым номером 47:03:1209002:141 :</b>		
<b>№ п/п</b>	<b>Наименование характеристики</b>	<b>Значение характеристики</b>
<b>1</b>	<b>2</b>	<b>3</b>
1.1.	Сведения об ином месте нахождения земельного участка, не являющегося объектом адресации, в структурированном виде	Российская Федерация, Ленинградская область, м.р-н Приозерский, с.п Сосновское, деревня Иваново, улица Придорожная, дом 20
1.2.	Дополнительные сведения о месте нахождения земельного участка	Российская Федерация, обл. Ленинградская, р-н Приозерский, с/пос. Сосновское, д. Иваново, ул. Придорожная, дом 20
2.	Площадь земельного участка ± величина погрешности определения (вычисления) площади ( $P \pm \Delta P$ ), м <sup>2</sup>	1299 ± 13
3.	Формула, примененная для расчета предельной допустимой погрешности определения площади земельного участка, с подставленными значениями и итоговые (вычисленные) значения ( $\Delta P$ ), м <sup>2</sup>	$\Delta P = 3.5 * M_t * \sqrt{P} = 3.5 * 0,1 * \sqrt{1299} = 13$
4.	Площадь земельного участка согласно сведениям Единого государственного реестра недвижимости ( $R_{кад}$ ), м <sup>2</sup>	1300
5.	Оценка расхождения $P$ и $R_{кад}$ ( $P - R_{кад}$ ), м <sup>2</sup>	1
6.	Предельные минимальный и максимальный размеры земельного участка ( $R_{мин}$ и $R_{макс}$ ), м <sup>2</sup>	- -
7.	Кадастровый номер или иной государственный учетный номер (инвентарный) объекта недвижимости, расположенного на земельном участке	47:03:1209002:205
8.	Вид (виды) разрешенного использования	на содержание административной части здания нежилого назначения
8.1.	Дополнительные сведения об использовании земельного участка	-
9.	Сведения о земельных участках (землях общего пользования, территории общего пользования), посредством которых обеспечивается доступ	Земли общего пользования
10.	Иные сведения	-
<b>4. Пояснения к сведениям об уточняемом земельном участке с кадастровым номером 47:03:1209002:141 :</b>		
1.	-	

## Сведения об уточняемых земельных участках, необходимые для исправления реестровых ошибок в сведениях о местоположении их границ

**1. Сведения о характерных точках границ уточняемого земельного участка с кадастровым номером 47:03:1209002:169 :**

Система координат 47.2					Зона № 2		
Обозначение характерных точек границ	Координаты, м				Метод определения координат	Формулы, примененные для расчета средней квадратической погрешности определения координат характерных точек границ (Mt), с подставленными в такие формулы значениями и итоговые (вычисленные) значения Mt, м	Описание закрепления точки
	содержатся в Едином государственном реестре недвижимости		определены в результате выполнения комплексных кадастровых работ				
	X	Y	X	Y			
1	2	3	4	5	6	7	8
108	503812.90	2209961.34	503812.90	2209961.34	-	0.2	Закрепление отсутствует
109	503801.10	2209961.65	503801.10	2209961.65	-	0.2	Закрепление отсутствует
110	503799.75	2209961.98	503799.75	2209961.98	-	0.2	Закрепление отсутствует
111	503796.64	2209961.93	503796.64	2209961.93	-	0.2	Закрепление отсутствует
112	503794.26	2209959.70	503794.26	2209959.70	-	0.2	Закрепление отсутствует
113	503789.63	2209950.86	503789.63	2209950.86	-	0.2	Закрепление отсутствует
114	503782.42	2209953.16	503782.42	2209953.16	-	0.2	Закрепление отсутствует
115	503777.71	2209954.28	503777.71	2209954.28	-	0.2	Закрепление отсутствует
116	503771.04	2209954.72	503771.04	2209954.72	-	0.2	Закрепление отсутствует
117	503767.86	2209955.73	503767.86	2209955.73	-	0.2	Закрепление отсутствует
118	503765.32	2209955.84	503765.32	2209955.84	-	0.2	Закрепление отсутствует
119	503762.62	2209954.26	503762.62	2209954.26	-	0.2	Закрепление отсутствует
120	503755.85	2209943.95	503755.85	2209943.95	-	0.2	Закрепление отсутствует
121	503750.53	2209937.58	503750.53	2209937.58	-	0.2	Закрепление отсутствует
122	503748.75	2209931.36	503748.75	2209931.36	-	0.2	Закрепление отсутствует
123	503748.53	2209931.32	503748.53	2209931.32	-	0.2	Закрепление отсутствует
124	503722.18	2209930.91	503722.18	2209930.90	-	0.2	Закрепление отсутствует
125	503718.80	2209930.35	503718.80	2209930.35	-	0.2	Закрепление отсутствует
126	503714.70	2209928.37	503714.70	2209928.37	-	0.2	Закрепление отсутствует
127	503707.27	2209927.19	503707.27	2209927.19	-	0.2	Закрепление отсутствует
128	503706.71	2209927.48	503706.71	2209927.48	-	0.2	Закрепление отсутствует
129	503697.92	2209930.46	503697.92	2209930.46	-	0.2	Закрепление отсутствует

**1. Сведения о характерных точках границ уточняемого земельного участка с кадастровым номером 47:03:1209002:169 :**

Система координат 47.2						Зона № 2	
Обозначение характерных точек границ	Координаты, м				Метод определения координат	Формулы, примененные для расчета средней квадратической погрешности определения координат характерных точек границ (Mt), с подставленными в такие формулы значениями и итоговые (вычисленные) значения Mt, м	Описание закрепления точки
	содержатся в Едином государственном реестре недвижимости		определены в результате выполнения комплексных кадастровых работ				
	X	Y	X	Y			
1	2	3	4	5	6	7	8
130	503694.71	2209930.74	503694.71	2209930.74	-	0.2	Закрепление отсутствует
131	503691.89	2209929.40	503691.89	2209929.40	-	0.2	Закрепление отсутствует
132	503689.75	2209927.70	503689.75	2209927.70	-	0.2	Закрепление отсутствует
133	503688.40	2209927.09	503688.40	2209927.09	-	0.2	Закрепление отсутствует
134	503683.20	2209926.67	503683.20	2209926.67	-	0.2	Закрепление отсутствует
135	503680.10	2209926.06	503680.10	2209926.06	-	0.2	Закрепление отсутствует
136	503674.41	2209930.02	503674.41	2209930.02	-	0.2	Закрепление отсутствует
137	503665.58	2209936.00	503665.58	2209936.00	-	0.2	Закрепление отсутствует
138	503659.37	2209941.46	503659.37	2209941.46	-	0.2	Закрепление отсутствует
139	503656.07	2209942.87	503656.07	2209942.87	-	0.2	Закрепление отсутствует
140	503651.24	2209943.80	503651.24	2209943.80	-	0.2	Закрепление отсутствует
141	503644.49	2209943.61	503644.49	2209943.61	-	0.2	Закрепление отсутствует
142	503638.73	2209942.04	503638.73	2209942.04	-	0.2	Закрепление отсутствует
143	503635.68	2209942.17	503635.68	2209942.17	-	0.2	Закрепление отсутствует
144	503631.45	2209940.48	503631.45	2209940.48	-	0.2	Закрепление отсутствует
145	503630.40	2209934.90	503630.40	2209934.90	-	0.2	Закрепление отсутствует
146	503623.42	2209932.95	503623.42	2209932.95	-	0.2	Закрепление отсутствует
147	503612.44	2209928.59	503612.44	2209928.59	-	0.2	Закрепление отсутствует
148	503603.29	2209927.65	503603.29	2209927.65	-	0.2	Закрепление отсутствует
149	503600.75	2209928.03	503600.75	2209928.03	-	0.2	Закрепление отсутствует
150	503597.63	2209927.43	503597.63	2209927.43	-	0.2	Закрепление отсутствует
151	503587.83	2209921.51	503587.83	2209921.51	-	0.2	Закрепление отсутствует
152	503585.39	2209918.68	503585.39	2209918.68	-	0.2	Закрепление отсутствует
153	503578.54	2209905.33	503578.54	2209905.33	-	0.2	Закрепление отсутствует

**1. Сведения о характерных точках границ уточняемого земельного участка с кадастровым номером 47:03:1209002:169 :**

Система координат 47.2						Зона № 2	
Обозначение характерных точек границ	Координаты, м				Метод определения координат	Формулы, примененные для расчета средней квадратической погрешности определения координат характерных точек границ (Mt), с подставленными в такие формулы значениями и итоговые (вычисленные) значения Mt, м	Описание закрепления точки
	содержатся в Едином государственном реестре недвижимости		определены в результате выполнения комплексных кадастровых работ				
	X	Y	X	Y			
1	2	3	4	5	6	7	8
154	503567.62	2209889.21	503567.62	2209889.21	-	0.2	Закрепление отсутствует
155	503562.40	2209885.67	503562.40	2209885.67	-	0.2	Закрепление отсутствует
156	503557.68	2209885.58	503557.68	2209885.58	-	0.2	Закрепление отсутствует
157	503537.99	2209875.88	503537.99	2209875.88	-	0.2	Закрепление отсутствует
158	503523.38	2209867.41	503523.38	2209867.41	-	0.2	Закрепление отсутствует
159	503518.27	2209866.29	503518.27	2209866.29	-	0.2	Закрепление отсутствует
160	503513.03	2209866.01	503513.03	2209866.01	-	0.2	Закрепление отсутствует
161	503507.26	2209864.52	503507.26	2209864.52	-	0.2	Закрепление отсутствует
162	503505.98	2209866.27	503505.98	2209866.27	-	0.2	Закрепление отсутствует
163	503502.96	2209868.58	503502.96	2209868.58	-	0.2	Закрепление отсутствует
164	503499.52	2209869.51	503499.52	2209869.51	-	0.2	Закрепление отсутствует
165	503496.43	2209868.01	503496.43	2209868.01	-	0.2	Закрепление отсутствует
166	503486.02	2209857.96	503486.02	2209857.96	-	0.2	Закрепление отсутствует
167	503478.64	2209848.41	503478.64	2209848.41	-	0.2	Закрепление отсутствует
168	503483.06	2209846.73	503483.06	2209846.73	-	0.2	Закрепление отсутствует
169	503483.52	2209846.58	503483.52	2209846.58	-	0.2	Закрепление отсутствует
170	503489.75	2209854.61	503489.75	2209854.61	-	0.2	Закрепление отсутствует
171	503499.33	2209863.86	503499.33	2209863.86	-	0.2	Закрепление отсутствует
172	503500.02	2209864.19	503500.02	2209864.19	-	0.2	Закрепление отсутствует
173	503500.71	2209864.01	503500.71	2209864.01	-	0.2	Закрепление отсутствует
174	503502.37	2209862.74	503502.37	2209862.74	-	0.2	Закрепление отсутствует
175	503505.22	2209858.83	503505.22	2209858.83	-	0.2	Закрепление отсутствует
176	503513.80	2209861.05	503513.80	2209861.05	-	0.2	Закрепление отсутствует
177	503518.94	2209861.32	503518.94	2209861.32	-	0.2	Закрепление отсутствует

**1. Сведения о характерных точках границ уточняемого земельного участка с кадастровым номером 47:03:1209002:169 :**

Система координат 47.2					Зона № 2		
Обозначение характерных точек границ	Координаты, м				Метод определения координат	Формулы, примененные для расчета средней квадратической погрешности определения координат характерных точек границ (Mt), с подставленными в такие формулы значениями и итоговые (вычисленные) значения Mt, м	Описание закрепления точки
	содержатся в Едином государственном реестре недвижимости		определены в результате выполнения комплексных кадастровых работ				
	X	Y	X	Y			
1	2	3	4	5	6	7	8
178	503525.22	2209862.69	503525.22	2209862.69	-	0.2	Закрепление отсутствует
179	503540.36	2209871.47	503540.36	2209871.47	-	0.2	Закрепление отсутствует
180	503558.89	2209880.61	503558.89	2209880.61	-	0.2	Закрепление отсутствует
181	503563.97	2209880.70	503563.97	2209880.70	-	0.2	Закрепление отсутствует
182	503571.22	2209885.61	503571.22	2209885.61	-	0.2	Закрепление отсутствует
183	503582.85	2209902.78	503582.85	2209902.78	-	0.2	Закрепление отсутствует
184	503589.57	2209915.87	503589.57	2209915.87	-	0.2	Закрепление отсутствует
185	503591.10	2209917.64	503591.10	2209917.64	-	0.2	Закрепление отсутствует
186	503599.45	2209922.69	503599.45	2209922.69	-	0.2	Закрепление отсутствует
187	503600.85	2209922.96	503600.85	2209922.96	-	0.2	Закрепление отсутствует
188	503603.17	2209922.61	503603.17	2209922.61	-	0.2	Закрепление отсутствует
189	503613.64	2209923.69	503613.64	2209923.69	-	0.2	Закрепление отсутствует
190	503624.93	2209928.17	503624.93	2209928.17	-	0.2	Закрепление отсутствует
191	503635.43	2209930.68	503635.43	2209930.68	-	0.2	Закрепление отсутствует
192	503636.14	2209931.26	503636.14	2209931.26	-	0.2	Закрепление отсутствует
193	503636.31	2209932.12	503636.31	2209932.12	-	0.2	Закрепление отсутствует
194	503635.52	2209935.09	503635.52	2209935.09	-	0.2	Закрепление отсутствует
195	503635.85	2209936.85	503635.85	2209936.85	-	0.2	Закрепление отсутствует
196	503636.54	2209937.13	503636.54	2209937.13	-	0.2	Закрепление отсутствует
197	503639.30	2209937.02	503639.30	2209937.02	-	0.2	Закрепление отсутствует
198	503645.22	2209938.62	503645.22	2209938.62	-	0.2	Закрепление отсутствует
199	503650.83	2209938.78	503650.83	2209938.78	-	0.2	Закрепление отсутствует
200	503654.60	2209938.06	503654.60	2209938.06	-	0.2	Закрепление отсутствует
201	503656.67	2209937.18	503656.67	2209937.18	-	0.2	Закрепление отсутствует

**1. Сведения о характерных точках границ уточняемого земельного участка с кадастровым номером 47:03:1209002:169 :**

Система координат 47.2						Зона № 2	
Обозначение характерных точек границ	Координаты, м				Метод определения координат	Формулы, примененные для расчета средней квадратической погрешности определения координат характерных точек границ (Mt), с подставленными в такие формулы значениями и итоговые (вычисленные) значения Mt, м	Описание закрепления точки
	содержатся в Едином государственном реестре недвижимости		определены в результате выполнения комплексных кадастровых работ				
	X	Y	X	Y			
1	2	3	4	5	6	7	8
202	503662.51	2209932.03	503662.51	2209932.03	-	0.2	Закрепление отсутствует
203	503671.58	2209925.90	503671.58	2209925.90	-	0.2	Закрепление отсутствует
204	503678.60	2209921.01	503678.60	2209921.01	-	0.2	Закрепление отсутствует
205	503679.53	2209920.85	503679.53	2209920.85	-	0.2	Закрепление отсутствует
206	503683.89	2209921.71	503683.89	2209921.71	-	0.2	Закрепление отсутствует
207	503689.66	2209922.17	503689.66	2209922.17	-	0.2	Закрепление отсутствует
208	503692.38	2209923.40	503692.38	2209923.40	-	0.2	Закрепление отсутствует
209	503694.56	2209925.13	503694.56	2209925.13	-	0.2	Закрепление отсутствует
210	503695.63	2209925.64	503695.63	2209925.64	-	0.2	Закрепление отсутствует
211	503696.89	2209925.53	503696.89	2209925.53	-	0.2	Закрепление отсутствует
212	503704.77	2209922.85	503704.77	2209922.85	-	0.2	Закрепление отсутствует
213	503706.15	2209922.15	503706.15	2209922.15	-	0.2	Закрепление отсутствует
214	503706.97	2209922.09	503706.97	2209922.09	-	0.2	Закрепление отсутствует
215	503716.22	2209923.54	503716.22	2209923.54	-	0.2	Закрепление отсутствует
216	503720.32	2209925.53	503720.32	2209925.53	-	0.2	Закрепление отсутствует
217	503722.63	2209925.91	503722.63	2209925.91	-	0.2	Закрепление отсутствует
218	503749.09	2209926.32	503749.09	2209926.32	-	0.2	Закрепление отсутствует
219	503750.88	2209926.71	503750.88	2209926.71	-	0.2	Закрепление отсутствует
220	503752.31	2209927.67	503752.31	2209927.67	-	0.2	Закрепление отсутствует
221	503753.33	2209929.21	503753.33	2209929.21	-	0.2	Закрепление отсутствует
222	503755.04	2209935.19	503755.04	2209935.19	-	0.2	Закрепление отсутствует
223	503759.88	2209940.96	503759.88	2209940.96	-	0.2	Закрепление отсутствует
224	503766.16	2209950.54	503766.16	2209950.54	-	0.2	Закрепление отсутствует
225	503766.57	2209950.78	503766.57	2209950.78	-	0.2	Закрепление отсутствует

**1. Сведения о характерных точках границ уточняемого земельного участка с кадастровым номером 47:03:1209002:169 :**

Система координат 47.2						Зона № 2	
Обозначение характерных точек границ	Координаты, м				Метод определения координат	Формулы, примененные для расчета средней квадратической погрешности определения координат характерных точек границ (Mt), с подставленными в такие формулы значениями и итоговые (вычисленные) значения Mt, м	Описание закрепления точки
	содержатся в Едином государственном реестре недвижимости		определены в результате выполнения комплексных кадастровых работ				
	X	Y	X	Y			
1	2	3	4	5	6	7	8
226	503766.97	2209950.76	503766.97	2209950.76	-	0.2	Закрепление отсутствует
227	503770.10	2209949.76	503770.10	2209949.76	-	0.2	Закрепление отсутствует
228	503776.97	2209949.32	503776.97	2209949.32	-	0.2	Закрепление отсутствует
229	503781.08	2209948.34	503781.08	2209948.34	-	0.2	Закрепление отсутствует
230	503790.79	2209945.24	503790.79	2209945.24	-	0.2	Закрепление отсутствует
231	503791.60	2209945.20	503791.60	2209945.20	-	0.2	Закрепление отсутствует
232	503792.28	2209945.50	503792.28	2209945.50	-	0.2	Закрепление отсутствует
233	503792.77	2209946.06	503792.77	2209946.06	-	0.2	Закрепление отсутствует
234	503798.29	2209956.62	503798.29	2209956.62	-	0.2	Закрепление отсутствует
235	503798.65	2209956.96	503798.65	2209956.96	-	0.2	Закрепление отсутствует
236	503799.18	2209956.97	503799.18	2209956.97	-	0.2	Закрепление отсутствует
237	503800.43	2209956.66	503800.43	2209956.66	-	0.2	Закрепление отсутствует
238	503807.63	2209956.48	503807.63	2209956.48	-	0.2	Закрепление отсутствует
108	503812.90	2209961.34	503812.90	2209961.34	-	0.2	Закрепление отсутствует

**2. Сведения о частях границ уточняемого земельного участка с кадастровым номером 47:03:1209002:169 :**

Обозначение части границ		Горизонтальное проложение (S), м	Описание прохождения части границ	Сведения о согласовании местоположения границ (согласовано/спорное)
от т.	до т.			
1	2	3	4	5
108	109	11.80	-	-
109	110	1.39	-	-
110	111	3.11	-	-
111	112	3.26	-	-
112	113	9.98	-	-
113	114	7.57	-	-
114	115	4.84	-	-
115	116	6.68	-	-
116	117	3.34	-	-

**2. Сведения о частях границ уточняемого земельного участка с кадастровым номером 47:03:1209002:169 :**

Обозначение части границ		Горизонтальное проложение (S), м	Описание прохождения части границ	Сведения о согласовании местоположения границ (согласовано/спорное)
от т.	до т.			
1	2	3	4	5
117	118	2.54	-	-
118	119	3.13	-	-
119	120	12.33	-	-
120	121	8.30	-	-
121	122	6.47	-	-
122	123	0.22	-	-
123	124	26.35	-	-
124	125	3.42	-	-
125	126	4.55	-	-
126	127	7.52	-	-
127	128	0.63	-	-
128	129	9.28	-	-
129	130	3.22	-	-
130	131	3.12	-	-
131	132	2.73	-	-
132	133	1.48	-	-
133	134	5.22	-	-
134	135	3.16	-	-
135	136	6.93	-	-
136	137	10.66	-	-
137	138	8.27	-	-
138	139	3.59	-	-
139	140	4.92	-	-
140	141	6.75	-	-
141	142	5.97	-	-
142	143	3.05	-	-
143	144	4.56	-	-
144	145	5.68	-	-
145	146	7.25	-	-
146	147	11.81	-	-
147	148	9.20	-	-
148	149	2.57	-	-
149	150	3.18	-	-
150	151	11.45	-	-
151	152	3.74	-	-
152	153	15.00	-	-
153	154	19.47	-	-
154	155	6.31	-	-
155	156	4.72	-	-

**2. Сведения о частях границ уточняемого земельного участка с кадастровым номером 47:03:1209002:169 :**

Обозначение части границ		Горизонтальное проложение (S), м	Описание прохождения части границ	Сведения о согласовании местоположения границ (согласовано/спорное)
от т.	до т.			
1	2	3	4	5
156	157	21.95	-	-
157	158	16.89	-	-
158	159	5.23	-	-
159	160	5.25	-	-
160	161	5.96	-	-
161	162	2.17	-	-
162	163	3.80	-	-
163	164	3.56	-	-
164	165	3.43	-	-
165	166	14.47	-	-
166	167	12.07	-	-
167	168	4.73	-	-
168	169	0.48	-	-
169	170	10.16	-	-
170	171	13.32	-	-
171	172	0.76	-	-
172	173	0.71	-	-
173	174	2.09	-	-
174	175	4.84	-	-
175	176	8.86	-	-
176	177	5.15	-	-
177	178	6.43	-	-
178	179	17.50	-	-
179	180	20.66	-	-
180	181	5.08	-	-
181	182	8.76	-	-
182	183	20.74	-	-
183	184	14.71	-	-
184	185	2.34	-	-
185	186	9.76	-	-
186	187	1.43	-	-
187	188	2.35	-	-
188	189	10.53	-	-
189	190	12.15	-	-
190	191	10.80	-	-
191	192	0.92	-	-
192	193	0.88	-	-
193	194	3.07	-	-
194	195	1.79	-	-

**2. Сведения о частях границ уточняемого земельного участка с кадастровым номером 47:03:1209002:169 :**

Обозначение части границ		Горизонтальное проложение (S), м	Описание прохождения части границ	Сведения о согласовании местоположения границ (согласовано/спорное)
от т.	до т.			
1	2	3	4	5
195	196	0.74	-	-
196	197	2.76	-	-
197	198	6.13	-	-
198	199	5.61	-	-
199	200	3.84	-	-
200	201	2.25	-	-
201	202	7.79	-	-
202	203	10.95	-	-
203	204	8.56	-	-
204	205	0.94	-	-
205	206	4.44	-	-
206	207	5.79	-	-
207	208	2.99	-	-
208	209	2.78	-	-
209	210	1.19	-	-
210	211	1.26	-	-
211	212	8.32	-	-
212	213	1.55	-	-
213	214	0.82	-	-
214	215	9.36	-	-
215	216	4.56	-	-
216	217	2.34	-	-
217	218	26.46	-	-
218	219	1.83	-	-
219	220	1.72	-	-
220	221	1.85	-	-
221	222	6.22	-	-
222	223	7.53	-	-
223	224	11.45	-	-
224	225	0.48	-	-
225	226	0.40	-	-
226	227	3.29	-	-
227	228	6.88	-	-
228	229	4.23	-	-
229	230	10.19	-	-
230	231	0.81	-	-
231	232	0.74	-	-
232	233	0.74	-	-
233	234	11.92	-	-

<b>2. Сведения о частях границ уточняемого земельного участка с кадастровым номером 47:03:1209002:169 :</b>				
Обозначение части границ		Горизонтальное проложение (S), м	Описание прохождения части границ	Сведения о согласовании местоположения границ (согласовано/спорное)
от т.	до т.			
1	2	3	4	5
234	235	0.50	-	-
235	236	0.53	-	-
236	237	1.29	-	-
237	238	7.20	-	-
238	108	7.17	-	-
<b>3. Сведения о характеристиках уточняемого земельного участка с кадастровым номером 47:03:1209002:169 :</b>				
№ п/п	Наименование характеристики		Значение характеристики	
1	2		3	
1.	Сведения об адресе земельного участка		-	
1.1.	Сведения об ином месте нахождения земельного участка, не являющегося объектом адресации, в структурированном виде		Российская Федерация, Ленинградская область, м.р-н Приозерский, с.п Сосновское, поселок Сосново	
1.2.	Дополнительные сведения о месте нахождения земельного участка		Российская Федерация, Ленинградская область, Приозерский район, Сосновское сельское поселение, п. Сосново	
2.	Площадь земельного участка ± величина погрешности определения (вычисления) площади ( $P \pm \Delta P$ ), м <sup>2</sup>		2010 ± 16	
3.	Формула, примененная для расчета предельной допустимой погрешности определения площади земельного участка, с подставленными значениями и итоговые (вычисленные) значения ( $\Delta P$ ), м <sup>2</sup>		$\Delta P = 3.5 * M_t * \sqrt{P} = 3.5 * 0,1 * \sqrt{2010} = 16$	
4.	Площадь земельного участка согласно сведениям Единого государственного реестра недвижимости (Р <sub>кад</sub> ), м <sup>2</sup>		2010	
5.	Оценка расхождения P и Р <sub>кад</sub> (P - Р <sub>кад</sub> ), м <sup>2</sup>		-	
6.	Предельные минимальный и максимальный размеры земельного участка (P <sub>мин</sub> и P <sub>макс</sub> ), м <sup>2</sup>		-	
7.	Кадастровый номер или иной государственный учетный номер (инвентарный) объекта недвижимости, расположенного на земельном участке		-	
8.	Вид (виды) разрешенного использования		размещение объектов благоустройства	
8.1.	Дополнительные сведения об использовании земельного участка		-	
9.	Сведения о земельных участках (землях общего пользования, территории общего пользования), посредством которых обеспечивается доступ		Земли общего пользования	
10.	Иные сведения		-	
<b>4. Пояснения к сведениям об уточняемом земельном участке с кадастровым номером 47:03:1209002:169 :</b>				
1.	-			

## Сведения об уточняемых земельных участках, необходимые для исправления реестровых ошибок в сведениях о местоположении их границ

**1. Сведения о характерных точках границ уточняемого земельного участка с кадастровым номером 47:03:1209002:186 :**

Система координат 47.2					Зона № 2		
Обозначение характерных точек границ	Координаты, м				Метод определения координат	Формулы, примененные для расчета средней квадратической погрешности определения координат характерных точек границ (Mt), с подставленными в такие формулы значениями и итоговые (вычисленные) значения Mt, м	Описание закрепления точки
	содержатся в Едином государственном реестре недвижимости		определены в результате выполнения комплексных кадастровых работ				
	X	Y	X	Y			
1	2	3	4	5	6	7	8
239	500183.08	2210017.50	500183.08	2210017.50	-	0.2	Закрепление отсутствует
240	500183.21	2210021.32	500183.21	2210021.32	-	0.2	Закрепление отсутствует
241	500183.36	2210022.24	500183.36	2210022.24	-	0.2	Закрепление отсутствует
242	500184.54	2210027.60	500184.54	2210027.60	-	0.2	Закрепление отсутствует
243	500186.21	2210031.66	500186.21	2210031.66	-	0.2	Закрепление отсутствует
244	500188.01	2210034.78	500188.01	2210034.78	-	0.2	Закрепление отсутствует
245	500190.15	2210036.81	500190.15	2210036.81	-	0.2	Закрепление отсутствует
246	500191.42	2210039.66	500191.42	2210039.66	-	0.2	Закрепление отсутствует
247	500192.83	2210042.23	500192.83	2210042.23	-	0.2	Закрепление отсутствует
248	500194.34	2210044.98	500194.34	2210044.98	-	0.2	Закрепление отсутствует
249	500194.55	2210045.63	500194.55	2210045.63	-	0.2	Закрепление отсутствует
250	500194.66	2210046.30	500194.66	2210046.30	-	0.2	Закрепление отсутствует
251	500194.50	2210048.40	500194.50	2210048.40	-	0.2	Закрепление отсутствует
252	500193.54	2210056.13	500193.54	2210056.13	-	0.2	Закрепление отсутствует
253	500192.45	2210067.81	500192.45	2210067.81	-	0.2	Закрепление отсутствует
254	500192.00	2210074.83	500192.00	2210074.83	-	0.2	Закрепление отсутствует
255	500190.07	2210096.28	500190.07	2210096.28	-	0.2	Закрепление отсутствует
256	500189.32	2210122.44	500189.32	2210122.44	-	0.2	Закрепление отсутствует
257	500194.84	2210143.22	500194.84	2210143.22	-	0.2	Закрепление отсутствует
258	500202.46	2210163.22	500202.46	2210163.22	-	0.2	Закрепление отсутствует
259	500203.12	2210185.20	500203.12	2210185.20	-	0.2	Закрепление отсутствует
260	500203.96	2210189.07	500203.96	2210189.07	-	0.2	Закрепление отсутствует

**1. Сведения о характерных точках границ уточняемого земельного участка с кадастровым номером 47:03:1209002:186 :**

Система координат 47.2						Зона № 2	
Обозначение характерных точек границ	Координаты, м				Метод определения координат	Формулы, примененные для расчета средней квадратической погрешности определения координат характерных точек границ (Mt), с подставленными в такие формулы значениями и итоговые (вычисленные) значения Mt, м	Описание закрепления точки
	содержатся в Едином государственном реестре недвижимости		определены в результате выполнения комплексных кадастровых работ				
	X	Y	X	Y			
1	2	3	4	5	6	7	8
261	500206.49	2210190.99	500206.49	2210190.99	-	0.2	Закрепление отсутствует
262	500212.10	2210193.94	500212.10	2210193.94	-	0.2	Закрепление отсутствует
1264	-	-	500212.34	2210194.93	-	0.2	Закрепление отсутствует
263	500231.63	2210274.26	500231.63	2210274.26	-	0.2	Закрепление отсутствует
264	500225.88	2210281.89	500225.88	2210281.89	-	0.2	Закрепление отсутствует
265	500180.52	2210248.37	500180.52	2210248.37	-	0.2	Закрепление отсутствует
266	500147.14	2210227.34	500147.14	2210227.34	-	0.2	Закрепление отсутствует
267	500065.84	2210185.43	500065.84	2210185.43	-	0.2	Закрепление отсутствует
268	500042.32	2210173.18	500042.32	2210173.18	-	0.2	Закрепление отсутствует
269	500006.76	2210116.85	500006.76	2210116.85	-	0.2	Закрепление отсутствует
270	499987.00	2210083.12	499987.00	2210083.12	-	0.2	Закрепление отсутствует
271	499966.40	2210061.78	499966.40	2210061.78	-	0.2	Закрепление отсутствует
272	499893.07	2210014.02	499893.07	2210014.02	-	0.2	Закрепление отсутствует
273	499828.51	2209969.46	499828.51	2209969.46	-	0.2	Закрепление отсутствует
274	499754.44	2209919.54	499754.44	2209919.54	-	0.2	Закрепление отсутствует
275	499633.34	2209821.83	499633.34	2209821.83	-	0.2	Закрепление отсутствует
276	499544.71	2209750.43	499544.71	2209750.43	-	0.2	Закрепление отсутствует
277	499543.64	2209749.03	499543.64	2209749.03	-	0.2	Закрепление отсутствует
278	499564.63	2209739.62	499564.63	2209739.62	-	0.2	Закрепление отсутствует
279	499595.28	2209770.07	499595.28	2209770.07	-	0.2	Закрепление отсутствует
280	499603.23	2209776.44	499603.23	2209776.44	-	0.2	Закрепление отсутствует
281	499607.43	2209779.55	499607.43	2209779.55	-	0.2	Закрепление отсутствует
282	499626.45	2209795.00	499626.45	2209795.00	-	0.2	Закрепление отсутствует
283	499670.23	2209830.73	499670.23	2209830.73	-	0.2	Закрепление отсутствует

**1. Сведения о характерных точках границ уточняемого земельного участка с кадастровым номером 47:03:1209002:186 :**

Система координат 47.2					Зона № 2		
Обозначение характерных точек границ	Координаты, м				Метод определения координат	Формулы, примененные для расчета средней квадратической погрешности определения координат характерных точек границ (Mt), с подставленными в такие формулы значениями и итоговые (вычисленные) значения Mt, м	Описание закрепления точки
	содержатся в Едином государственном реестре недвижимости		определены в результате выполнения комплексных кадастровых работ				
	X	Y	X	Y			
1	2	3	4	5	6	7	8
284	499689.46	2209846.54	499689.46	2209846.54	-	0.2	Закрепление отсутствует
285	499715.92	2209866.89	499715.92	2209866.89	-	0.2	Закрепление отсутствует
286	499759.42	2209898.18	499759.42	2209898.18	-	0.2	Закрепление отсутствует
287	499808.31	2209934.56	499808.31	2209934.56	-	0.2	Закрепление отсутствует
288	499821.37	2209942.80	499821.37	2209942.80	-	0.2	Закрепление отсутствует
289	499840.28	2209954.73	499840.28	2209954.73	-	0.2	Закрепление отсутствует
290	499855.91	2209964.59	499855.91	2209964.59	-	0.2	Закрепление отсутствует
291	499875.34	2209976.88	499875.34	2209976.88	-	0.2	Закрепление отсутствует
292	499881.24	2209980.61	499881.24	2209980.61	-	0.2	Закрепление отсутствует
293	499915.44	2210002.24	499915.44	2210002.24	-	0.2	Закрепление отсутствует
294	499969.24	2210001.94	499969.24	2210001.94	-	0.2	Закрепление отсутствует
295	500001.82	2210007.02	500001.82	2210007.02	-	0.2	Закрепление отсутствует
239	500183.08	2210017.50	500183.08	2210017.50	-	0.2	Закрепление отсутствует

**2. Сведения о частях границ уточняемого земельного участка с кадастровым номером 47:03:1209002:186 :**

Обозначение части границ		Горизонтальное проложение (S), м	Описание прохождения части границ	Сведения о согласовании местоположения границ (согласовано/спорное)
от т.	до т.			
1	2	3	4	5
239	240	3.82	-	-
240	241	0.93	-	-
241	242	5.49	-	-
242	243	4.39	-	-
243	244	3.60	-	-
244	245	2.95	-	-
245	246	3.12	-	-
246	247	2.93	-	-
247	248	3.14	-	-
248	249	0.68	-	-

**2. Сведения о частях границ уточняемого земельного участка с кадастровым номером 47:03:1209002:186 :**

Обозначение части границ		Горизонтальное проложение (S), м	Описание прохождения части границ	Сведения о согласовании местоположения границ (согласовано/спорное)
от т.	до т.			
1	2	3	4	5
249	250	0.68	-	-
250	251	2.11	-	-
251	252	7.79	-	-
252	253	11.73	-	-
253	254	7.03	-	-
254	255	21.54	-	-
255	256	26.17	-	-
256	257	21.50	-	-
257	258	21.40	-	-
258	259	21.99	-	-
259	260	3.96	-	-
260	261	3.18	-	-
261	262	6.34	-	-
262	1264	1.02	-	-
1264	263	81.64	-	-
263	264	9.55	-	-
264	265	56.40	-	-
265	266	39.45	-	-
266	267	91.47	-	-
267	268	26.52	-	-
268	269	66.62	-	-
269	270	39.09	-	-
270	271	29.66	-	-
271	272	87.51	-	-
272	273	78.44	-	-
273	274	89.32	-	-
274	275	155.60	-	-
275	276	113.81	-	-
276	277	1.76	-	-
277	278	23.00	-	-
278	279	43.20	-	-
279	280	10.19	-	-
280	281	5.23	-	-
281	282	24.50	-	-
282	283	56.51	-	-
283	284	24.89	-	-
284	285	33.38	-	-
285	286	53.58	-	-
286	287	60.94	-	-

**2. Сведения о частях границ уточняемого земельного участка с кадастровым номером 47:03:1209002:186 :**

Обозначение части границ		Горизонтальное проложение (S), м	Описание прохождения части границ	Сведения о согласовании местоположения границ (согласовано/спорное)
от т.	до т.			
1	2	3	4	5
287	288	15.44	-	-
288	289	22.36	-	-
289	290	18.48	-	-
290	291	22.99	-	-
291	292	6.98	-	-
292	293	40.47	-	-
293	294	53.80	-	-
294	295	32.97	-	-
295	239	181.56	-	-

**3. Сведения о характеристиках уточняемого земельного участка с кадастровым номером 47:03:1209002:186 :**

№ п/п	Наименование характеристики	Значение характеристики
1	2	3
1.	Сведения об адресе земельного участка	-
1.1.	Сведения об ином месте нахождения земельного участка, не являющегося объектом адресации, в структурированном виде	Российская Федерация, Ленинградская область, м.р-н Приозерский, с.п Сосновское, поселок Платформа 69-й км
1.2.	Дополнительные сведения о месте нахождения земельного участка	Российская Федерация, Ленинградская область, Приозерский район, Сосновское сельское поселение, пос. Платформа
2.	Площадь земельного участка ± величина погрешности определения (вычисления) площади ( $P \pm \Delta P$ ), м <sup>2</sup>	50983 ± 79
3.	Формула, примененная для расчета предельной допустимой погрешности определения площади земельного участка, с подставленными значениями и итоговые (вычисленные) значения ( $\Delta P$ ), м <sup>2</sup>	$\Delta P = 3.5 * M_t * \sqrt{P} = 3.5 * 0,1 * \sqrt{50983} = 79$
4.	Площадь земельного участка согласно сведениям Единого государственного реестра недвижимости (Ркад), м <sup>2</sup>	50983
5.	Оценка расхождения P и Ркад (P - Ркад), м <sup>2</sup>	-
6.	Предельные минимальный и максимальный размеры земельного участка (Рмин и Рмакс), м <sup>2</sup>	- -
7.	Кадастровый номер или иной государственный учетный номер (инвентарный) объекта недвижимости, расположенного на земельном участке	-
8.	Вид (виды) разрешенного использования	для индивидуального жилищного строительства и использования в целях рекреации
8.1.	Дополнительные сведения об использовании земельного участка	-
9.	Сведения о земельных участках (землях общего пользования, территории общего пользования), посредством которых обеспечивается доступ	Земли общего пользования
10.	Иные сведения	-

**4. Пояснения к сведениям об уточняемом земельном участке с кадастровым номером 47:03:1209002:186 :**

1.

-

## Сведения об уточняемых земельных участках, необходимые для исправления реестровых ошибок в сведениях о местоположении их границ

**1. Сведения о характерных точках границ уточняемого земельного участка с кадастровым номером 47:03:1209002:172 :**

Система координат 47.2					Зона № 2		
Обозначение характерных точек границ	Координаты, м				Метод определения координат	Формулы, примененные для расчета средней квадратической погрешности определения координат характерных точек границ (Mt), с подставленными в такие формулы значениями и итоговые (вычисленные) значения Mt, м	Описание закрепле ния точки
	содержатся в Едином государственном реестре недвижимости		определены в результате выполнения комплексных кадастровых работ				
	X	Y	X	Y			
1	2	3	4	5	6	7	8
296	501585.94	2209729.28	501585.94	2209729.28	-	0.2	Закрепление отсутствует
297	501579.01	2210100.74	501579.01	2210100.74	-	0.2	Закрепление отсутствует
671	-	-	501357.75	2210092.55	-	0.2	Закрепление отсутствует
н10У	-	-	501328.68	2210091.47	-	0.2	Закрепление отсутствует
н11У	-	-	501288.16	2210089.97	-	0.2	Закрепление отсутствует
н12У	-	-	501247.83	2210088.47	-	0.2	Закрепление отсутствует
н13У	-	-	501207.40	2210086.98	-	0.2	Закрепление отсутствует
н14У	-	-	501166.98	2210085.48	-	0.2	Закрепление отсутствует
н15У	-	-	501127.10	2210084.00	-	0.2	Закрепление отсутствует
н16У	-	-	501113.98	2210083.52	-	0.2	Закрепление отсутствует
298	501016.61	2210079.91	501016.61	2210079.91	-	0.2	Закрепление отсутствует
299	501023.40	2210029.77	501023.40	2210029.77	-	0.2	Закрепление отсутствует
300	501023.80	2210025.24	501023.80	2210025.24	-	0.2	Закрепление отсутствует
301	501066.72	2209685.00	501066.72	2209685.00	-	0.2	Закрепление отсутствует
302	501067.12	2209680.26	501067.12	2209680.27	-	0.2	Закрепление отсутствует
303	501075.24	2209615.48	501075.24	2209615.48	-	0.2	Закрепление отсутствует
304	501115.74	2209664.22	501115.74	2209664.22	-	0.2	Закрепление отсутствует
305	501158.04	2209669.24	501158.04	2209669.24	-	0.2	Закрепление отсутствует
306	501218.38	2209670.72	501218.38	2209670.72	-	0.2	Закрепление отсутствует
296	501585.94	2209729.28	501585.94	2209729.28	-	0.2	Закрепление отсутствует

<b>2. Сведения о частях границ уточняемого земельного участка с кадастровым номером 47:03:1209002:172 :</b>				
Обозначение части границ		Горизонтальное проложение (S), м	Описание прохождения части границ	Сведения о согласовании местоположения границ (согласовано/спорное)
от т.	до т.			
1	2	3	4	5
296	297	371.52	-	-
297	671	221.41	-	-
671	н10У	29.09	-	-
н10У	н11У	40.55	-	-
н11У	н12У	40.36	-	-
н12У	н13У	40.46	-	-
н13У	н14У	40.45	-	-
н14У	н15У	39.91	-	-
н15У	н16У	13.13	-	-
н16У	298	97.44	-	-
298	299	50.60	-	-
299	300	4.55	-	-
300	301	342.94	-	-
301	302	4.75	-	-
302	303	65.30	-	-
303	304	63.37	-	-
304	305	42.60	-	-
305	306	60.36	-	-
306	296	372.20	-	-

<b>3. Сведения о характеристиках уточняемого земельного участка с кадастровым номером 47:03:1209002:172 :</b>		
№ п/п	Наименование характеристики	Значение характеристики
1	2	3
1.	Сведения об адресе земельного участка	-
1.1.	Сведения об ином месте нахождения земельного участка, не являющегося объектом адресации, в структурированном виде	Российская Федерация, Ленинградская область, м.р-н Приозерский, с.п Сосновское, поселок Сосново
1.2.	Дополнительные сведения о месте нахождения земельного участка	Российская Федерация, Ленинградская область, Приозерский район, Сосновское сельское поселение, п. Сосново
2.	Площадь земельного участка ± величина погрешности определения (вычисления) площади ( $P \pm \Delta P$ ), м <sup>2</sup>	217897 ± 163
3.	Формула, примененная для расчета предельной допустимой погрешности определения площади земельного участка, с подставленными значениями и итоговые (вычисленные) значения ( $\Delta P$ ), м <sup>2</sup>	$\Delta P = 3.5 * M_t * \sqrt{P} = 3.5 * 0,1 * \sqrt{217897} = 163$
4.	Площадь земельного участка согласно сведениям Единого государственного реестра недвижимости (Р <sub>кад</sub> ), м <sup>2</sup>	217896
5.	Оценка расхождения Р и Р <sub>кад</sub> (Р - Р <sub>кад</sub> ), м <sup>2</sup>	1
6.	Предельные минимальный и максимальный размеры земельного участка (Р <sub>мин</sub> и Р <sub>макс</sub> ), м <sup>2</sup>	-

**3. Сведения о характеристиках уточняемого земельного участка с кадастровым номером 47:03:1209002:172 :**

№ п/п	Наименование характеристики	Значение характеристики
1	2	3
7.	Кадастровый номер или иной государственный учетный номер (инвентарный) объекта недвижимости, расположенного на земельном участке	-
8.	Вид (виды) разрешенного использования	для индивидуального жилищного строительства и использования в целях рекреации
8.1.	Дополнительные сведения об использовании земельного участка	-
9.	Сведения о земельных участках (землях общего пользования, территории общего пользования), посредством которых обеспечивается доступ	Земли общего пользования
10.	Иные сведения	-

**4. Пояснения к сведениям об уточняемом земельном участке с кадастровым номером 47:03:1209002:172 :**

1.	-
----	---

## Сведения об уточняемых земельных участках, необходимые для исправления реестровых ошибок в сведениях о местоположении их границ

**1. Сведения о характерных точках границ уточняемого земельного участка с кадастровым номером 47:03:1209002:288 :**

Система координат 47.2					Зона № 2		
Обозначение характерных точек границ	Координаты, м				Метод определения координат	Формулы, примененные для расчета средней квадратической погрешности определения координат характерных точек границ (Mt), с подставленными в такие формулы значениями и итоговые (вычисленные) значения Mt, м	Описание закрепления точки
	содержатся в Едином государственном реестре недвижимости		определены в результате выполнения комплексных кадастровых работ				
	X	Y	X	Y			
1	2	3	4	5	6	7	8
307	502833.91	2208390.24	502833.91	2208390.24	-	0.1	-
308	502832.06	2208390.96	502832.06	2208390.96	-	0.1	-
309	502826.66	2208392.81	502826.66	2208392.80	-	0.1	-
310	502808.79	2208390.35	502808.79	2208390.35	-	0.1	-
311	502801.08	2208369.10	502801.08	2208369.10	-	0.1	-
312	502811.21	2208365.52	502811.21	2208365.52	-	0.1	-
313	502821.00	2208359.87	502821.00	2208359.87	-	0.1	-
307	502833.91	2208390.24	502833.91	2208390.24	-	0.1	-

**2. Сведения о частях границ уточняемого земельного участка с кадастровым номером 47:03:1209002:288 :**

Обозначение части границ		Горизонтальное проложение (S), м	Описание прохождения части границ	Сведения о согласовании местоположения границ (согласовано/спорное)
от т.	до т.			
1	2	3	4	5
307	308	1.99	-	-
308	309	5.70	-	-
309	310	18.04	-	-
310	311	22.61	-	-
311	312	10.74	-	-
312	313	11.30	-	-
313	307	33.00	-	-

**3. Сведения о характеристиках уточняемого земельного участка с кадастровым номером 47:03:1209002:288 :**

№ п/п	Наименование характеристики	Значение характеристики
1	2	3
1.	Сведения об адресе земельного участка	Российская Федерация, 188730, Ленинградская область, м.р-н Приозерский, с.п Сосновское, деревня Иваново, улица Придорожная, з/у 66 86605с70-1183-4с52-9964-1 с9672034855

<b>3. Сведения о характеристиках уточняемого земельного участка с кадастровым номером 47:03:1209002:288 :</b>		
<b>№ п/п</b>	<b>Наименование характеристики</b>	<b>Значение характеристики</b>
<b>1</b>	<b>2</b>	<b>3</b>
1.1.	Сведения об ином месте нахождения земельного участка, не являющегося объектом адресации, в структурированном виде	-
1.2.	Дополнительные сведения о месте нахождения земельного участка	-
2.	Площадь земельного участка ± величина погрешности определения (вычисления) площади ( $P \pm \Delta P$ ), м <sup>2</sup>	650 ± 9
3.	Формула, примененная для расчета предельной допустимой погрешности определения площади земельного участка, с подставленными значениями и итоговые (вычисленные) значения ( $\Delta P$ ), м <sup>2</sup>	$\Delta P = 3.5 * M_t * \sqrt{P} = 3.5 * 0,1 * \sqrt{650} = 9$
4.	Площадь земельного участка согласно сведениям Единого государственного реестра недвижимости ( $R_{кад}$ ), м <sup>2</sup>	650
5.	Оценка расхождения $P$ и $R_{кад}$ ( $P - R_{кад}$ ), м <sup>2</sup>	-
6.	Предельные минимальный и максимальный размеры земельного участка ( $R_{мин}$ и $R_{макс}$ ), м <sup>2</sup>	- -
7.	Кадастровый номер или иной государственный учетный номер (инвентарный) объекта недвижимости, расположенного на земельном участке	47:03:1209002:444
8.	Вид (виды) разрешенного использования	для индивидуального жилищного строительства
8.1.	Дополнительные сведения об использовании земельного участка	-
9.	Сведения о земельных участках (землях общего пользования, территории общего пользования), посредством которых обеспечивается доступ	Земли общего пользования
10.	Иные сведения	-
<b>4. Пояснения к сведениям об уточняемом земельном участке с кадастровым номером 47:03:1209002:288 :</b>		
1.	-	

## Сведения об уточняемых земельных участках, необходимые для исправления реестровых ошибок в сведениях о местоположении их границ

**1. Сведения о характерных точках границ уточняемого земельного участка с кадастровым номером 47:03:1209002:356 :**

Система координат 47.2					Зона № 2		
Обозначение характерных точек границ	Координаты, м				Метод определения координат	Формулы, примененные для расчета средней квадратической погрешности определения координат характерных точек границ (Mt), с подставленными в такие формулы значениями и итоговые (вычисленные) значения Mt, м	Описание закрепления точки
	содержатся в Едином государственном реестре недвижимости		определены в результате выполнения комплексных кадастровых работ				
	X	Y	X	Y			
1	2	3	4	5	6	7	8
314	502847.89	2208384.77	502847.89	2208384.77	-	0.3	-
315	502851.37	2208440.15	502851.37	2208440.15	-	0.3	-
316	502817.72	2208445.15	502817.72	2208445.15	-	0.3	-
317	502801.91	2208442.66	502801.91	2208442.66	-	0.3	-
318	502802.48	2208432.94	502802.48	2208432.94	-	0.3	-
319	502802.96	2208417.87	502802.96	2208417.87	-	0.3	-
320	502802.95	2208403.08	502802.95	2208403.08	-	0.3	-
321	502826.66	2208392.80	502826.66	2208392.80	-	0.3	-
322	502832.05	2208390.96	502832.06	2208390.96	-	0.3	-
323	502833.91	2208390.23	502833.91	2208390.24	-	0.3	-
314	502847.89	2208384.77	502847.89	2208384.77	-	0.3	-

**2. Сведения о частях границ уточняемого земельного участка с кадастровым номером 47:03:1209002:356 :**

Обозначение части границ		Горизонтальное проложение (S), м	Описание прохождения части границ	Сведения о согласовании местоположения границ (согласовано/спорное)
от т.	до т.			
1	2	3	4	5
314	315	55.49	-	-
315	316	34.02	-	-
316	317	16.00	-	-
317	318	9.74	-	-
318	319	15.08	-	-
319	320	14.79	-	-
320	321	25.84	-	-
321	322	5.70	-	-
322	323	1.99	-	-
323	314	15.01	-	-

<b>3. Сведения о характеристиках уточняемого земельного участка с кадастровым номером 47:03:1209002:356 :</b>		
<b>№ п/п</b>	<b>Наименование характеристики</b>	<b>Значение характеристики</b>
<b>1</b>	<b>2</b>	<b>3</b>
1.	Сведения об адресе земельного участка	-
1.1.	Сведения об ином месте нахождения земельного участка, не являющегося объектом адресации, в структурированном виде	Российская Федерация, Ленинградская область, м.р-н Приозерский, с.п Сосновское, поселок Сосново
1.2.	Дополнительные сведения о месте нахождения земельного участка	Российская Федерация, Ленинградская область, Приозерский район, Сосновское сельское поселение, п. Сосново
2.	Площадь земельного участка ± величина погрешности определения (вычисления) площади ( $P \pm \Delta P$ ), м2	2337 ± 17
3.	Формула, примененная для расчета предельной допустимой погрешности определения площади земельного участка, с подставленными значениями и итоговые (вычисленные) значения ( $\Delta P$ ), м2	$\Delta P = 3.5 * M_t * \sqrt{P} = 3.5 * 0,1 * \sqrt{2337} = 17$
4.	Площадь земельного участка согласно сведениям Единого государственного реестра недвижимости (Ркад), м2	2337
5.	Оценка расхождения Р и Ркад ( $P - P_{кад}$ ), м2	-
6.	Предельные минимальный и максимальный размеры земельного участка ( $P_{мин}$ и $P_{макс}$ ), м2	-
7.	Кадастровый номер или иной государственный учетный номер (инвентарный) объекта недвижимости, расположенного на земельном участке	-
8.	Вид (виды) разрешенного использования	Размещение торгово-развлекательных комплексов
8.1.	Дополнительные сведения об использовании земельного участка	-
9.	Сведения о земельных участках (землях общего пользования, территории общего пользования), посредством которых обеспечивается доступ	Земли общего пользования
10.	Иные сведения	-
<b>4. Пояснения к сведениям об уточняемом земельном участке с кадастровым номером 47:03:1209002:356 :</b>		
1.	-	

## Сведения об уточняемых земельных участках, необходимые для исправления реестровых ошибок в сведениях о местоположении их границ

**1. Сведения о характерных точках границ уточняемого земельного участка с кадастровым номером 47:03:1209002:348 :**

Система координат 47.2					Зона № 2		
Обозначение характерных точек границ	Координаты, м				Метод определения координат	Формулы, примененные для расчета средней квадратической погрешности определения координат характерных точек границ (Mt), с подставленными в такие формулы значениями и итоговые (вычисленные) значения Mt, м	Описание закрепления точки
	содержатся в Едином государственном реестре недвижимости		определены в результате выполнения комплексных кадастровых работ				
	X	Y	X	Y			
1	2	3	4	5	6	7	8
47:03:1209002:348 (1)						-	
324	503260.67	2209274.26	503260.67	2209274.26	-	0.1	Закрепление отсутствует
325	503289.54	2209364.74	503289.54	2209364.74	-	0.1	Закрепление отсутствует
326	503363.31	2209600.56	503363.31	2209600.56	-	0.1	Закрепление отсутствует
327	503381.96	2209598.41	503381.96	2209598.41	-	0.1	Закрепление отсутствует
328	503375.35	2209731.30	503375.35	2209731.30	-	0.1	Закрепление отсутствует
329	503406.03	2209826.52	503406.03	2209826.52	-	0.1	Закрепление отсутствует
330	503373.06	2209799.12	503373.06	2209799.12	-	0.1	Закрепление отсутствует
331	503242.05	2209380.42	503242.05	2209380.42	-	0.1	Закрепление отсутствует
332	503211.83	2209293.99	503211.83	2209293.99	-	0.1	Закрепление отсутствует
333	503211.65	2209293.01	503211.65	2209293.01	-	0.1	Закрепление отсутствует
334	503221.71	2209283.02	503221.71	2209283.02	-	0.1	Закрепление отсутствует
324	503260.67	2209274.26	503260.67	2209274.26	-	0.1	Закрепление отсутствует
47:03:1209002:348 (2)						-	
335	503377.42	2209837.90	503377.42	2209837.90	-	0.1	Закрепление отсутствует
336	503385.18	2209851.35	503385.18	2209851.35	-	0.1	Закрепление отсутствует
337	503385.18	2209866.88	503385.18	2209866.88	-	0.1	Закрепление отсутствует
338	503377.42	2209880.33	503377.42	2209880.33	-	0.1	Закрепление отсутствует
339	503363.97	2209888.09	503363.97	2209888.09	-	0.1	Закрепление отсутствует
340	503348.44	2209888.09	503348.44	2209888.09	-	0.1	Закрепление отсутствует
341	503334.99	2209880.33	503334.99	2209880.33	-	0.1	Закрепление отсутствует
342	503327.23	2209866.88	503327.23	2209866.88	-	0.1	Закрепление отсутствует

**1. Сведения о характерных точках границ уточняемого земельного участка с кадастровым номером 47:03:1209002:348 :**

Система координат 47.2						Зона № 2	
Обозначение характерных точек границ	Координаты, м				Метод определения координат	Формулы, примененные для расчета средней квадратической погрешности определения координат характерных точек границ (Mt), с подставленными в такие формулы значениями и итоговые (вычисленные) значения Mt, м	Описание закрепления точки
	содержатся в Едином государственном реестре недвижимости		определены в результате выполнения комплексных кадастровых работ				
	X	Y	X	Y			
1	2	3	4	5	6	7	8
343	503327.23	2209851.35	503327.23	2209851.35	-	0.1	Закрепление отсутствует
344	503334.99	2209837.90	503334.99	2209837.90	-	0.1	Закрепление отсутствует
345	503348.44	2209830.14	503348.44	2209830.14	-	0.1	Закрепление отсутствует
346	503363.97	2209830.14	503363.97	2209830.14	-	0.1	Закрепление отсутствует
335	503377.42	2209837.90	503377.42	2209837.90	-	0.1	Закрепление отсутствует
47:03:1209002:348 (3)						-	
347	503212.14	2209402.02	503212.14	2209402.02	-	0.1	Закрепление отсутствует
348	503331.12	2209782.39	503331.12	2209782.39	-	0.1	Закрепление отсутствует
349	503330.49	2209797.37	503330.49	2209797.37	-	0.1	Закрепление отсутствует
350	503328.69	2209804.34	503328.69	2209804.34	-	0.1	Закрепление отсутствует
351	503306.28	2209828.23	503306.28	2209828.23	-	0.1	Закрепление отсутствует
352	503299.25	2209846.70	503299.25	2209846.70	-	0.1	Закрепление отсутствует
353	503298.51	2209863.85	503298.51	2209863.85	-	0.1	Закрепление отсутствует
354	503301.00	2209876.16	503301.00	2209876.16	-	0.1	Закрепление отсутствует
355	503308.91	2209894.04	503308.91	2209894.04	-	0.1	Закрепление отсутствует
356	503325.92	2209911.65	503325.92	2209911.65	-	0.1	Закрепление отсутствует
357	503328.85	2209921.91	503328.85	2209921.91	-	0.1	Закрепление отсутствует
358	503328.33	2209935.77	503328.33	2209935.77	-	0.1	Закрепление отсутствует
359	503294.54	2210104.84	503294.54	2210104.84	-	0.1	Закрепление отсутствует
n17У	-	-	503267.32	2209990.54	-	0.1	Закрепление отсутствует
360	503234.63	2209853.29	503234.63	2209853.29	-	0.1	Закрепление отсутствует
361	503228.75	2209730.18	503228.75	2209730.18	-	0.1	Закрепление отсутствует
362	503234.15	2209716.68	503234.15	2209716.68	-	0.1	Закрепление отсутствует
363	503223.60	2209698.71	503223.60	2209698.71	-	0.1	Закрепление отсутствует

**1. Сведения о характерных точках границ уточняемого земельного участка с кадастровым номером 47:03:1209002:348 :**

Система координат 47.2						Зона № 2	
Обозначение характерных точек границ	Координаты, м				Метод определения координат	Формулы, примененные для расчета средней квадратической погрешности определения координат характерных точек границ (Mt), с подставленными в такие формулы значениями и итоговые (вычисленные) значения Mt, м	Описание закрепления точки
	содержатся в Едином государственном реестре недвижимости		определены в результате выполнения комплексных кадастровых работ				
	X	Y	X	Y			
1	2	3	4	5	6	7	8
364	503217.88	2209675.54	503217.88	2209675.54	-	0.1	Закрепление отсутствует
365	503214.77	2209660.19	503214.77	2209660.19	-	0.1	Закрепление отсутствует
366	503211.58	2209643.96	503211.58	2209643.96	-	0.1	Закрепление отсутствует
367	503209.69	2209630.21	503209.69	2209630.21	-	0.1	Закрепление отсутствует
368	503207.64	2209615.82	503207.64	2209615.82	-	0.1	Закрепление отсутствует
369	503206.62	2209604.20	503206.62	2209604.20	-	0.1	Закрепление отсутствует
370	503206.24	2209591.71	503206.24	2209591.71	-	0.1	Закрепление отсутствует
371	503205.66	2209578.28	503205.66	2209578.28	-	0.1	Закрепление отсутствует
372	503204.79	2209562.15	503204.79	2209562.15	-	0.1	Закрепление отсутствует
373	503204.85	2209549.88	503204.85	2209549.88	-	0.1	Закрепление отсутствует
374	503204.27	2209526.12	503204.27	2209526.12	-	0.1	Закрепление отсутствует
375	503206.06	2209473.48	503206.06	2209473.48	-	0.1	Закрепление отсутствует
376	503212.00	2209418.87	503212.00	2209418.87	-	0.1	Закрепление отсутствует
347	503212.14	2209402.02	503212.14	2209402.02	-	0.1	Закрепление отсутствует
47:03:1209002:348 (4)						-	
377	503013.54	2208763.15	503013.54	2208763.15	-	0.1	Закрепление отсутствует
378	503065.51	2208811.87	503065.51	2208811.87	-	0.1	Закрепление отсутствует
379	503086.32	2208842.57	503086.32	2208842.57	-	0.1	Закрепление отсутствует
380	503103.55	2208874.03	503103.55	2208874.03	-	0.1	Закрепление отсутствует
381	503123.94	2208924.87	503123.94	2208924.87	-	0.1	Закрепление отсутствует
382	503072.88	2208930.97	503072.88	2208930.97	-	0.1	Закрепление отсутствует
383	503039.76	2208862.15	503039.76	2208862.15	-	0.1	Закрепление отсутствует
384	503015.74	2208834.65	503015.74	2208834.65	-	0.1	Закрепление отсутствует
385	503005.37	2208816.55	503005.37	2208816.55	-	0.1	Закрепление отсутствует

**1. Сведения о характерных точках границ уточняемого земельного участка с кадастровым номером 47:03:1209002:348 :**

Система координат 47.2						Зона № 2	
Обозначение характерных точек границ	Координаты, м				Метод определения координат	Формулы, примененные для расчета средней квадратической погрешности определения координат характерных точек границ (Mt), с подставленными в такие формулы значениями и итоговые (вычисленные) значения Mt, м	Описание закрепления точки
	содержатся в Едином государственном реестре недвижимости		определены в результате выполнения комплексных кадастровых работ				
	X	Y	X	Y			
1	2	3	4	5	6	7	8
386	502983.52	2208803.48	502983.52	2208803.48	-	0.1	Закрепление отсутствует
387	502920.25	2208758.42	502920.25	2208758.42	-	0.1	Закрепление отсутствует
388	502908.70	2208734.53	502908.70	2208734.53	-	0.1	Закрепление отсутствует
389	502939.28	2208635.36	502939.28	2208635.36	-	0.1	Закрепление отсутствует
390	502948.55	2208635.25	502948.55	2208635.25	-	0.1	Закрепление отсутствует
391	502958.38	2208723.79	502958.38	2208723.79	-	0.1	Закрепление отсутствует
377	503013.54	2208763.15	503013.54	2208763.15	-	0.1	Закрепление отсутствует
47:03:1209002:348 (5)						-	
392	503455.58	2209902.49	503455.58	2209902.49	-	0.1	Закрепление отсутствует
393	503442.09	2209925.63	503442.09	2209925.63	-	0.1	Закрепление отсутствует
394	503418.11	2209948.63	503418.11	2209948.63	-	0.1	Закрепление отсутствует
395	503411.74	2209952.17	503411.74	2209952.17	-	0.1	Закрепление отсутствует
396	503358.27	2210219.66	503358.27	2210219.66	-	0.1	Закрепление отсутствует
397	503324.80	2210231.89	503324.80	2210231.89	-	0.1	Закрепление отсутствует
398	503309.07	2210165.83	503309.07	2210165.83	-	0.1	Закрепление отсутствует
399	503319.59	2210158.08	503319.59	2210158.08	-	0.1	Закрепление отсутствует
400	503365.89	2209926.45	503365.89	2209926.45	-	0.1	Закрепление отсутствует
401	503376.92	2209914.31	503376.92	2209914.31	-	0.1	Закрепление отсутствует
402	503388.97	2209907.62	503388.97	2209907.62	-	0.1	Закрепление отсутствует
403	503403.53	2209894.63	503403.53	2209894.63	-	0.1	Закрепление отсутствует
404	503411.93	2209877.82	503411.93	2209877.82	-	0.1	Закрепление отсутствует
405	503420.25	2209870.66	503420.25	2209870.66	-	0.1	Закрепление отсутствует
392	503455.58	2209902.49	503455.58	2209902.49	-	0.1	Закрепление отсутствует
47:03:1209002:348 (6)						-	

**1. Сведения о характерных точках границ уточняемого земельного участка с кадастровым номером 47:03:1209002:348 :**

Система координат 47.2					Зона № 2		
Обозначение характерных точек границ	Координаты, м				Метод определения координат	Формулы, примененные для расчета средней квадратической погрешности определения координат характерных точек границ (Mt), с подставленными в такие формулы значениями и итоговые (вычисленные) значения Mt, м	Описание закрепления точки
	содержатся в Едином государственном реестре недвижимости		определены в результате выполнения комплексных кадастровых работ				
	X	Y	X	Y			
1	2	3	4	5	6	7	8
406	503199.28	2209077.15	503199.28	2209077.15	-	0.1	Закрепление отсутствует
407	503257.01	2209262.79	503257.01	2209262.79	-	0.1	Закрепление отсутствует
408	503225.55	2209269.85	503225.55	2209269.85	-	0.1	Закрепление отсутствует
409	503214.53	2209269.19	503214.53	2209269.19	-	0.1	Закрепление отсутствует
410	503206.20	2209264.29	503206.20	2209264.29	-	0.1	Закрепление отсутствует
411	503204.51	2209255.39	503204.51	2209255.39	-	0.1	Закрепление отсутствует
412	503199.25	2209245.38	503199.25	2209245.38	-	0.1	Закрепление отсутствует
413	503154.31	2209101.26	503154.31	2209101.26	-	0.1	Закрепление отсутствует
414	503115.04	2209017.33	503115.04	2209017.33	-	0.1	Закрепление отсутствует
415	503161.22	2209011.90	503161.22	2209011.90	-	0.1	Закрепление отсутствует
406	503199.28	2209077.15	503199.28	2209077.15	-	0.1	Закрепление отсутствует
47:03:1209002:348 (7)						-	
416	503404.64	2208697.54	503404.64	2208697.54	-	0.1	Закрепление отсутствует
417	503403.76	2208705.46	503403.76	2208705.46	-	0.1	Закрепление отсутствует
418	503351.71	2208694.45	503351.71	2208694.45	-	0.1	Закрепление отсутствует
419	503346.61	2208687.47	503346.61	2208687.47	-	0.1	Закрепление отсутствует
420	503349.15	2208679.28	503349.15	2208679.28	-	0.1	Закрепление отсутствует
416	503404.64	2208697.54	503404.64	2208697.54	-	0.1	Закрепление отсутствует

**2. Сведения о частях границ уточняемого земельного участка с кадастровым номером 47:03:1209002:348 :**

Обозначение части границ		Горизонтальное проложение (S), м	Описание прохождения части границ	Сведения о согласовании местоположения границ (согласовано/спорное)
от т.	до т.			
1	2	3	4	5
47:03:1209002:348 (1)				
324	325	94.97	-	-
325	326	247.09	-	-

**2. Сведения о частях границ уточняемого земельного участка с кадастровым номером 47:03:1209002:348 :**

Обозначение части границ		Горизонтальное проложение (S), м	Описание прохождения части границ	Сведения о согласовании местоположения границ (согласовано/спорное)
от т.	до т.			
1	2	3	4	5
326	327	18.77	-	-
327	328	133.05	-	-
328	329	100.04	-	-
329	330	42.87	-	-
330	331	438.72	-	-
331	332	91.56	-	-
332	333	1.00	-	-
333	334	14.18	-	-
334	324	39.93	-	-
47:03:1209002:348 (2)				
335	336	15.53	-	-
336	337	15.53	-	-
337	338	15.53	-	-
338	339	15.53	-	-
339	340	15.53	-	-
340	341	15.53	-	-
341	342	15.53	-	-
342	343	15.53	-	-
343	344	15.53	-	-
344	345	15.53	-	-
345	346	15.53	-	-
346	335	15.53	-	-
47:03:1209002:348 (3)				
347	348	398.54	-	-
348	349	14.99	-	-
349	350	7.20	-	-
350	351	32.76	-	-
351	352	19.76	-	-
352	353	17.17	-	-
353	354	12.56	-	-
354	355	19.55	-	-
355	356	24.48	-	-
356	357	10.67	-	-
357	358	13.87	-	-
358	359	172.41	-	-
359	н17У	117.50	-	-
н17У	360	141.09	-	-
360	361	123.25	-	-
361	362	14.54	-	-

**2. Сведения о частях границ уточняемого земельного участка с кадастровым номером 47:03:1209002:348 :**

Обозначение части границ		Горизонтальное проложение (S), м	Описание прохождения части границ	Сведения о согласовании местоположения границ (согласовано/спорное)
от т.	до т.			
1	2	3	4	5
362	363	20.84	-	-
363	364	23.87	-	-
364	365	15.66	-	-
365	366	16.54	-	-
366	367	13.88	-	-
367	368	14.54	-	-
368	369	11.66	-	-
369	370	12.50	-	-
370	371	13.44	-	-
371	372	16.15	-	-
372	373	12.27	-	-
373	374	23.77	-	-
374	375	52.67	-	-
375	376	54.93	-	-
376	347	16.85	-	-
47:03:1209002:348 (4)				
377	378	71.24	-	-
378	379	37.09	-	-
379	380	35.87	-	-
380	381	54.78	-	-
381	382	51.42	-	-
382	383	76.37	-	-
383	384	36.51	-	-
384	385	20.86	-	-
385	386	25.46	-	-
386	387	77.68	-	-
387	388	26.54	-	-
388	389	103.78	-	-
389	390	9.27	-	-
390	391	89.08	-	-
391	377	67.76	-	-
47:03:1209002:348 (5)				
392	393	26.79	-	-
393	394	33.23	-	-
394	395	7.29	-	-
395	396	272.78	-	-
396	397	35.63	-	-
397	398	67.91	-	-
398	399	13.07	-	-

**2. Сведения о частях границ уточняемого земельного участка с кадастровым номером 47:03:1209002:348 :**

Обозначение части границ		Горизонтальное проложение (S), м	Описание прохождения части границ	Сведения о согласовании местоположения границ (согласовано/спорное)
от т.	до т.			
1	2	3	4	5
399	400	236.21	-	-
400	401	16.40	-	-
401	402	13.78	-	-
402	403	19.51	-	-
403	404	18.79	-	-
404	405	10.98	-	-
405	392	47.55	-	-
47:03:1209002:348 (6)				
406	407	194.41	-	-
407	408	32.24	-	-
408	409	11.04	-	-
409	410	9.66	-	-
410	411	9.06	-	-
411	412	11.31	-	-
412	413	150.96	-	-
413	414	92.66	-	-
414	415	46.50	-	-
415	406	75.54	-	-
47:03:1209002:348 (7)				
416	417	7.97	-	-
417	418	53.20	-	-
418	419	8.64	-	-
419	420	8.57	-	-
420	416	58.42	-	-

**3. Сведения о характеристиках уточняемого земельного участка с кадастровым номером 47:03:1209002:348 :**

№ п/п	Наименование характеристики	Значение характеристики
1	2	3
1.	Сведения об адресе земельного участка	-
1.1.	Сведения об ином месте нахождения земельного участка, не являющегося объектом адресации, в структурированном виде	Российская Федерация, Ленинградская область, м.р-н Приозерский, с.п Сосновское, поселок Сосново
1.2.	Дополнительные сведения о месте нахождения земельного участка	Российская Федерация, Ленинградская область, Приозерский район, Сосновское сельское поселение, п. Сосново

3. Сведения о характеристиках уточняемого земельного участка с кадастровым номером 47:03:1209002:348 :		
№ п/п	Наименование характеристики	Значение характеристики
1	2	3
2.	Площадь земельного участка ± величина погрешности определения (вычисления) площади ( $P \pm \Delta P$ ), м2	115470 ± 119 25042.64 ± 55.39 (1) 2699.84 ± 18.19 (2) 39840.44 ± 69.86 (3) 15951.00 ± 44.20 (4) 18035.13 ± 47.00 (5) 13262.24 ± 40.31 (6) 638.23 ± 8.84 (7)
3.	Формула, примененная для расчета предельной допустимой погрешности определения площади земельного участка, с подставленными значениями и итоговые (вычисленные) значения ( $\Delta P$ ), м2	$\Delta P = 3.5 * M_t * \sqrt{P} = 3.5 * 0,1 * \sqrt{115470} = 119$ (1) $\Delta P = 3.5 * M_t * \sqrt{P} = 3.5 * 0,1 * \sqrt{25042.64} = 55.39$ (2) $\Delta P = 3.5 * M_t * \sqrt{P} = 3.5 * 0,1 * \sqrt{2699.84} = 18.19$ (3) $\Delta P = 3.5 * M_t * \sqrt{P} = 3.5 * 0,1 * \sqrt{39840.44} = 69.86$ (4) $\Delta P = 3.5 * M_t * \sqrt{P} = 3.5 * 0,1 * \sqrt{15951.00} = 44.20$ (5) $\Delta P = 3.5 * M_t * \sqrt{P} = 3.5 * 0,1 * \sqrt{18035.13} = 47.00$ (6) $\Delta P = 3.5 * M_t * \sqrt{P} = 3.5 * 0,1 * \sqrt{13262.24} = 40.31$ (7) $\Delta P = 3.5 * M_t * \sqrt{P} = 3.5 * 0,1 * \sqrt{638.23} = 8.84$
4.	Площадь земельного участка согласно сведениям Единого государственного реестра недвижимости ( $R_{\text{кад}}$ ), м2	115469
5.	Оценка расхождения $P$ и $R_{\text{кад}}$ ( $P - R_{\text{кад}}$ ), м2	1
6.	Предельные минимальный и максимальный размеры земельного участка ( $R_{\text{мин}}$ и $R_{\text{макс}}$ ), м2	- -
7.	Кадастровый номер или иной государственный учетный номер (инвентарный) объекта недвижимости, расположенного на земельном участке	-
8.	Вид (виды) разрешенного использования	для индивидуального жилищного строительства и использования в целях рекреации
8.1.	Дополнительные сведения об использовании земельного участка	-
9.	Сведения о земельных участках (землях общего пользования, территории общего пользования), посредством которых обеспечивается доступ	Земли общего пользования (1) Земли общего пользования (2) Земли общего пользования (3) Земли общего пользования (4) Земли общего пользования (5) Земли общего пользования (6) Земли общего пользования (7) Земли общего пользования
10.	Иные сведения	-

**4. Пояснения к сведениям об уточняемом земельном участке с кадастровым номером 47:03:1209002:348 :**

1.

-

## Сведения об уточняемых земельных участках, необходимые для исправления реестровых ошибок в сведениях о местоположении их границ

**1. Сведения о характерных точках границ уточняемого земельного участка с кадастровым номером 47:03:1209002:171 :**

Система координат 47.2					Зона № 2		
Обозначение характерных точек границ	Координаты, м				Метод определения координат	Формулы, примененные для расчета средней квадратической погрешности определения координат характерных точек границ (Mt), с подставленными в такие формулы значениями и итоговые (вычисленные) значения Mt, м	Описание закрепления точки
	содержатся в Едином государственном реестре недвижимости		определены в результате выполнения комплексных кадастровых работ				
	X	Y	X	Y			
1	2	3	4	5	6	7	8
108	503812.90	2209961.34	503812.90	2209961.34	-	0.2	Закрепление отсутствует
421	503813.97	2209966.90	503813.97	2209966.90	-	0.2	Закрепление отсутствует
422	503610.35	2210041.95	503610.35	2210041.95	-	0.2	Закрепление отсутствует
392	-	-	503455.58	2209902.49	-	0.2	Закрепление отсутствует
405	503420.25	2209870.66	503420.25	2209870.66	-	0.2	Закрепление отсутствует
167	503478.64	2209848.41	503478.64	2209848.41	-	0.2	Закрепление отсутствует
166	503486.02	2209857.96	503486.02	2209857.96	-	0.2	Закрепление отсутствует
165	503496.43	2209868.01	503496.43	2209868.01	-	0.2	Закрепление отсутствует
164	503499.52	2209869.51	503499.52	2209869.51	-	0.2	Закрепление отсутствует
163	503502.96	2209868.58	503502.96	2209868.58	-	0.2	Закрепление отсутствует
162	503505.98	2209866.27	503505.98	2209866.27	-	0.2	Закрепление отсутствует
161	503507.26	2209864.52	503507.26	2209864.52	-	0.2	Закрепление отсутствует
160	503513.03	2209866.01	503513.03	2209866.01	-	0.2	Закрепление отсутствует
159	503518.27	2209866.29	503518.27	2209866.29	-	0.2	Закрепление отсутствует
158	503523.38	2209867.41	503523.38	2209867.41	-	0.2	Закрепление отсутствует
157	503537.99	2209875.88	503537.99	2209875.88	-	0.2	Закрепление отсутствует
156	503557.68	2209885.58	503557.68	2209885.58	-	0.2	Закрепление отсутствует
155	503562.40	2209885.67	503562.40	2209885.67	-	0.2	Закрепление отсутствует
154	503567.62	2209889.21	503567.62	2209889.21	-	0.2	Закрепление отсутствует
153	503578.54	2209905.33	503578.54	2209905.33	-	0.2	Закрепление отсутствует
152	503585.39	2209918.68	503585.39	2209918.68	-	0.2	Закрепление отсутствует
151	503587.83	2209921.51	503587.83	2209921.51	-	0.2	Закрепление отсутствует

**1. Сведения о характерных точках границ уточняемого земельного участка с кадастровым номером 47:03:1209002:171 :**

Система координат 47.2						Зона № 2	
Обозначение характерных точек границ	Координаты, м				Метод определения координат	Формулы, примененные для расчета средней квадратической погрешности определения координат характерных точек границ (Mt), с подставленными в такие формулы значениями и итоговые (вычисленные) значения Mt, м	Описание закрепления точки
	содержатся в Едином государственном реестре недвижимости		определены в результате выполнения комплексных кадастровых работ				
	X	Y	X	Y			
1	2	3	4	5	6	7	8
150	503597.63	2209927.43	503597.63	2209927.43	-	0.2	Закрепление отсутствует
149	503600.75	2209928.03	503600.75	2209928.03	-	0.2	Закрепление отсутствует
148	503603.29	2209927.65	503603.29	2209927.65	-	0.2	Закрепление отсутствует
147	503612.44	2209928.59	503612.44	2209928.59	-	0.2	Закрепление отсутствует
146	503623.42	2209932.95	503623.42	2209932.95	-	0.2	Закрепление отсутствует
145	503630.40	2209934.90	503630.40	2209934.90	-	0.2	Закрепление отсутствует
144	503631.45	2209940.48	503631.45	2209940.48	-	0.2	Закрепление отсутствует
143	503635.68	2209942.17	503635.68	2209942.17	-	0.2	Закрепление отсутствует
142	503638.73	2209942.04	503638.73	2209942.04	-	0.2	Закрепление отсутствует
141	503644.49	2209943.61	503644.49	2209943.61	-	0.2	Закрепление отсутствует
140	503651.24	2209943.80	503651.24	2209943.80	-	0.2	Закрепление отсутствует
139	503656.07	2209942.87	503656.07	2209942.87	-	0.2	Закрепление отсутствует
138	503659.37	2209941.46	503659.37	2209941.46	-	0.2	Закрепление отсутствует
137	503665.58	2209936.00	503665.58	2209936.00	-	0.2	Закрепление отсутствует
136	503674.41	2209930.02	503674.41	2209930.02	-	0.2	Закрепление отсутствует
135	503680.10	2209926.06	503680.10	2209926.06	-	0.2	Закрепление отсутствует
134	503683.20	2209926.67	503683.20	2209926.67	-	0.2	Закрепление отсутствует
133	503688.40	2209927.09	503688.40	2209927.09	-	0.2	Закрепление отсутствует
132	503689.75	2209927.70	503689.75	2209927.70	-	0.2	Закрепление отсутствует
131	503691.89	2209929.40	503691.89	2209929.40	-	0.2	Закрепление отсутствует
130	503694.71	2209930.74	503694.71	2209930.74	-	0.2	Закрепление отсутствует
129	503697.92	2209930.46	503697.92	2209930.46	-	0.2	Закрепление отсутствует
128	503706.71	2209927.48	503706.71	2209927.48	-	0.2	Закрепление отсутствует
127	503707.27	2209927.19	503707.27	2209927.19	-	0.2	Закрепление отсутствует

**1. Сведения о характерных точках границ уточняемого земельного участка с кадастровым номером 47:03:1209002:171 :**

Система координат 47.2						Зона № 2	
Обозначение характерных точек границ	Координаты, м				Метод определения координат	Формулы, примененные для расчета средней квадратической погрешности определения координат характерных точек границ (Mt), с подставленными в такие формулы значениями и итоговые (вычисленные) значения Mt, м	Описание закрепления точки
	содержатся в Едином государственном реестре недвижимости		определены в результате выполнения комплексных кадастровых работ				
	X	Y	X	Y			
1	2	3	4	5	6	7	8
126	503714.70	2209928.37	503714.70	2209928.37	-	0.2	Закрепление отсутствует
125	503718.80	2209930.35	503718.80	2209930.35	-	0.2	Закрепление отсутствует
423	503722.18	2209930.90	503722.18	2209930.90	-	0.2	Закрепление отсутствует
123	503748.53	2209931.32	503748.53	2209931.32	-	0.2	Закрепление отсутствует
122	503748.75	2209931.36	503748.75	2209931.36	-	0.2	Закрепление отсутствует
121	503750.53	2209937.58	503750.53	2209937.58	-	0.2	Закрепление отсутствует
120	503755.85	2209943.95	503755.85	2209943.95	-	0.2	Закрепление отсутствует
119	503762.62	2209954.26	503762.62	2209954.26	-	0.2	Закрепление отсутствует
118	503765.32	2209955.84	503765.32	2209955.84	-	0.2	Закрепление отсутствует
117	503767.86	2209955.73	503767.86	2209955.73	-	0.2	Закрепление отсутствует
116	503771.04	2209954.72	503771.04	2209954.72	-	0.2	Закрепление отсутствует
115	503777.71	2209954.28	503777.71	2209954.28	-	0.2	Закрепление отсутствует
114	503782.42	2209953.16	503782.42	2209953.16	-	0.2	Закрепление отсутствует
113	503789.63	2209950.86	503789.63	2209950.86	-	0.2	Закрепление отсутствует
112	503794.26	2209959.70	503794.26	2209959.70	-	0.2	Закрепление отсутствует
111	503796.64	2209961.93	503796.64	2209961.93	-	0.2	Закрепление отсутствует
110	503799.75	2209961.98	503799.75	2209961.98	-	0.2	Закрепление отсутствует
109	503801.10	2209961.65	503801.10	2209961.65	-	0.2	Закрепление отсутствует
108	503812.90	2209961.34	503812.90	2209961.34	-	0.2	Закрепление отсутствует

**2. Сведения о частях границ уточняемого земельного участка с кадастровым номером 47:03:1209002:171 :**

Обозначение части границ		Горизонтальное проложение (S), м	Описание прохождения части границ	Сведения о согласовании местоположения границ (согласовано/спорное)
от т.	до т.			
1	2	3	4	5
108	421	5.66	-	-
421	422	217.01	-	-

**2. Сведения о частях границ уточняемого земельного участка с кадастровым номером 47:03:1209002:171 :**

Обозначение части границ		Горизонтальное проложение (S), м	Описание прохождения части границ	Сведения о согласовании местоположения границ (согласовано/спорное)
от т.	до т.			
1	2	3	4	5
422	392	208.33	-	-
392	405	47.55	-	-
405	167	62.49	-	-
167	166	12.07	-	-
166	165	14.47	-	-
165	164	3.43	-	-
164	163	3.56	-	-
163	162	3.80	-	-
162	161	2.17	-	-
161	160	5.96	-	-
160	159	5.25	-	-
159	158	5.23	-	-
158	157	16.89	-	-
157	156	21.95	-	-
156	155	4.72	-	-
155	154	6.31	-	-
154	153	19.47	-	-
153	152	15.00	-	-
152	151	3.74	-	-
151	150	11.45	-	-
150	149	3.18	-	-
149	148	2.57	-	-
148	147	9.20	-	-
147	146	11.81	-	-
146	145	7.25	-	-
145	144	5.68	-	-
144	143	4.56	-	-
143	142	3.05	-	-
142	141	5.97	-	-
141	140	6.75	-	-
140	139	4.92	-	-
139	138	3.59	-	-
138	137	8.27	-	-
137	136	10.66	-	-
136	135	6.93	-	-
135	134	3.16	-	-
134	133	5.22	-	-
133	132	1.48	-	-
132	131	2.73	-	-

**2. Сведения о частях границ уточняемого земельного участка с кадастровым номером 47:03:1209002:171 :**

Обозначение части границ		Горизонтальное проложение (S), м	Описание прохождения части границ	Сведения о согласовании местоположения границ (согласовано/спорное)
от т.	до т.			
1	2	3	4	5
131	130	3.12	-	-
130	129	3.22	-	-
129	128	9.28	-	-
128	127	0.63	-	-
127	126	7.52	-	-
126	125	4.55	-	-
125	423	3.42	-	-
423	123	26.35	-	-
123	122	0.22	-	-
122	121	6.47	-	-
121	120	8.30	-	-
120	119	12.33	-	-
119	118	3.13	-	-
118	117	2.54	-	-
117	116	3.34	-	-
116	115	6.68	-	-
115	114	4.84	-	-
114	113	7.57	-	-
113	112	9.98	-	-
112	111	3.26	-	-
111	110	3.11	-	-
110	109	1.39	-	-
109	108	11.80	-	-

**3. Сведения о характеристиках уточняемого земельного участка с кадастровым номером 47:03:1209002:171 :**

№ п/п	Наименование характеристики	Значение характеристики
1	2	3
1.	Сведения об адресе земельного участка	-
1.1.	Сведения об ином месте нахождения земельного участка, не являющегося объектом адресации, в структурированном виде	Российская Федерация, Ленинградская область, м.р-н Приозерский, с.п Сосновское, поселок Сосново
1.2.	Дополнительные сведения о месте нахождения земельного участка	Российская Федерация, Ленинградская область, Приозерский район, Сосновское сельское поселение, п. Сосново
2.	Площадь земельного участка ± величина погрешности определения (вычисления) площади ( $P \pm \Delta P$ ), м <sup>2</sup>	28056 ± 59
3.	Формула, примененная для расчета предельной допустимой погрешности определения площади земельного участка, с подставленными значениями и итоговые (вычисленные) значения ( $\Delta P$ ), м <sup>2</sup>	$\Delta P = 3.5 * M_t * \sqrt{P} = 3.5 * 0,1 * \sqrt{28056} = 59$

**3. Сведения о характеристиках уточняемого земельного участка с кадастровым номером 47:03:1209002:171 :**

№ п/п	Наименование характеристики	Значение характеристики
1	2	3
4.	Площадь земельного участка согласно сведениям Единого государственного реестра недвижимости (Ркад), м2	28057
5.	Оценка расхождения Р и Ркад (Р - Ркад), м2	1
6.	Предельные минимальный и максимальный размеры земельного участка (Рмин и Рмакс), м2	- -
7.	Кадастровый номер или иной государственный учетный номер (инвентарный) объекта недвижимости, расположенного на земельном участке	-
8.	Вид (виды) разрешенного использования	для индивидуального жилищного строительства и использования в целях рекреации
8.1.	Дополнительные сведения об использовании земельного участка	-
9.	Сведения о земельных участках (землях общего пользования, территории общего пользования), посредством которых обеспечивается доступ	Земли общего пользования
10.	Иные сведения	-

**4. Пояснения к сведениям об уточняемом земельном участке с кадастровым номером 47:03:1209002:171 :**

1.	-
----	---

## Сведения об уточняемых земельных участках, необходимые для исправления реестровых ошибок в сведениях о местоположении их границ

**1. Сведения о характерных точках границ уточняемого земельного участка с кадастровым номером 47:03:1209002:347 :**

Система координат 47.2					Зона № 2		
Обозначение характерных точек границ	Координаты, м				Метод определения координат	Формулы, примененные для расчета средней квадратической погрешности определения координат характерных точек границ (Mt), с подставленными в такие формулы значениями и итоговые (вычисленные) значения Mt, м	Описание закрепления точки
	содержатся в Едином государственном реестре недвижимости		определены в результате выполнения комплексных кадастровых работ				
	X	Y	X	Y			
1	2	3	4	5	6	7	8
47:03:1209002:347 (1)						-	
424	503024.73	2208587.24	503024.73	2208587.24	-	0.1	Закрепление отсутствует
425	503008.40	2208669.26	503008.40	2208669.26	-	0.1	Закрепление отсутствует
426	503009.97	2208688.26	503009.97	2208688.26	-	0.1	Закрепление отсутствует
427	503056.04	2208719.29	503056.04	2208719.29	-	0.1	Закрепление отсутствует
428	503110.91	2208772.92	503110.91	2208772.92	-	0.1	Закрепление отсутствует
429	503137.25	2208809.82	503137.25	2208809.82	-	0.1	Закрепление отсутствует
430	503157.89	2208849.26	503157.89	2208849.26	-	0.1	Закрепление отсутствует
431	503184.89	2208917.61	503184.89	2208917.61	-	0.1	Закрепление отсутствует
н18У	-	-	503156.92	2208920.94	-	0.1	Закрепление отсутствует
381	503123.94	2208924.87	503123.94	2208924.87	-	0.1	Закрепление отсутствует
380	503103.55	2208874.03	503103.55	2208874.03	-	0.1	Закрепление отсутствует
379	503086.32	2208842.57	503086.32	2208842.57	-	0.1	Закрепление отсутствует
378	503065.51	2208811.87	503065.51	2208811.87	-	0.1	Закрепление отсутствует
377	503013.54	2208763.15	503013.54	2208763.15	-	0.1	Закрепление отсутствует
391	502958.38	2208723.79	502958.38	2208723.79	-	0.1	Закрепление отсутствует
390	502948.55	2208635.25	502948.55	2208635.25	-	0.1	Закрепление отсутствует
1547	-	-	502949.08	2208635.24	-	0.1	Закрепление отсутствует
432	502954.50	2208635.18	502954.50	2208635.18	-	0.1	Закрепление отсутствует
1634	-	-	502975.04	2208632.89	-	0.1	Закрепление отсутствует
433	502984.73	2208631.81	502984.73	2208631.81	-	0.1	Закрепление отсутствует
1641	-	-	502997.30	2208618.17	-	0.1	Закрепление отсутствует

**1. Сведения о характерных точках границ уточняемого земельного участка с кадастровым номером 47:03:1209002:347 :**

Система координат 47.2						Зона № 2	
Обозначение характерных точек границ	Координаты, м				Метод определения координат	Формулы, примененные для расчета средней квадратической погрешности определения координат характерных точек границ (Mt), с подставленными в такие формулы значениями и итоговые (вычисленные) значения Mt, м	Описание закрепления точки
	содержатся в Едином государственном реестре недвижимости		определены в результате выполнения комплексных кадастровых работ				
	X	Y	X	Y			
1	2	3	4	5	6	7	8
1640	-	-	503001.12	2208614.05	-	0.1	Закрепление отсутствует
434	503011.58	2208602.72	503011.58	2208602.72	-	0.1	Закрепление отсутствует
435	503016.46	2208585.48	503016.46	2208585.48	-	0.1	Закрепление отсутствует
424	503024.73	2208587.24	503024.73	2208587.24	-	0.1	Закрепление отсутствует
47:03:1209002:347 (2)						-	
436	503423.74	2209247.41	503423.74	2209247.41	-	0.1	Закрепление отсутствует
437	503395.47	2209317.01	503395.47	2209317.01	-	0.1	Закрепление отсутствует
438	503382.50	2209587.49	503382.50	2209587.49	-	0.1	Закрепление отсутствует
327	503381.96	2209598.41	503381.96	2209598.41	-	0.1	Закрепление отсутствует
326	503363.31	2209600.56	503363.31	2209600.56	-	0.1	Закрепление отсутствует
325	503289.54	2209364.74	503289.54	2209364.74	-	0.1	Закрепление отсутствует
324	503260.67	2209274.26	503260.67	2209274.26	-	0.1	Закрепление отсутствует
439	503404.14	2209242.04	503404.14	2209242.04	-	0.1	Закрепление отсутствует
436	503423.74	2209247.41	503423.74	2209247.41	-	0.1	Закрепление отсутствует
47:03:1209002:347 (3)						-	
422	503610.35	2210041.95	503610.35	2210041.95	-	0.1	Закрепление отсутствует
440	503639.60	2210116.85	503639.60	2210116.85	-	0.1	Закрепление отсутствует
396	503358.27	2210219.66	503358.27	2210219.66	-	0.1	Закрепление отсутствует
395	503411.74	2209952.17	503411.74	2209952.17	-	0.1	Закрепление отсутствует
394	503418.11	2209948.63	503418.11	2209948.63	-	0.1	Закрепление отсутствует
393	503442.09	2209925.63	503442.09	2209925.63	-	0.1	Закрепление отсутствует
392	503455.58	2209902.49	503455.58	2209902.49	-	0.1	Закрепление отсутствует
422	503610.35	2210041.95	503610.35	2210041.95	-	0.1	Закрепление отсутствует
47:03:1209002:347 (4)						-	

**1. Сведения о характерных точках границ уточняемого земельного участка с кадастровым номером 47:03:1209002:347 :**

Система координат 47.2						Зона № 2	
Обозначение характерных точек границ	Координаты, м				Метод определения координат	Формулы, примененные для расчета средней квадратической погрешности определения координат характерных точек границ (Mt), с подставленными в такие формулы значениями и итоговые (вычисленные) значения Mt, м	Описание закрепления точки
	содержатся в Едином государственном реестре недвижимости		определены в результате выполнения комплексных кадастровых работ				
	X	Y	X	Y			
1	2	3	4	5	6	7	8
441	503402.43	2208717.46	503402.43	2208717.46	-	0.1	Закрепление отсутствует
442	503399.38	2208744.86	503399.38	2208744.86	-	0.1	Закрепление отсутствует
443	503438.73	2208823.37	503438.73	2208823.37	-	0.1	Закрепление отсутствует
444	503467.34	2208843.20	503467.34	2208843.20	-	0.1	Закрепление отсутствует
445	503528.00	2208837.53	503528.00	2208837.53	-	0.1	Закрепление отсутствует
446	503517.45	2208874.52	503517.45	2208874.52	-	0.1	Закрепление отсутствует
447	503491.08	2208913.38	503491.08	2208913.38	-	0.1	Закрепление отсутствует
448	503455.62	2208999.31	503455.62	2208999.31	-	0.1	Закрепление отсутствует
449	503445.96	2209192.69	503445.96	2209192.69	-	0.1	Закрепление отсутствует
450	503428.28	2209236.21	503428.28	2209236.21	-	0.1	Закрепление отсутствует
451	503404.43	2209229.67	503404.43	2209229.67	-	0.1	Закрепление отсутствует
452	503337.24	2209244.77	503337.24	2209244.77	-	0.1	Закрепление отсутствует
453	503264.69	2209047.95	503264.69	2209047.95	-	0.1	Закрепление отсутствует
454	503219.91	2208968.72	503219.91	2208968.72	-	0.1	Закрепление отсутствует
455	503214.91	2208914.03	503214.91	2208914.03	-	0.1	Закрепление отсутствует
456	503197.19	2208916.14	503197.19	2208916.14	-	0.1	Закрепление отсутствует
457	503168.82	2208844.26	503168.82	2208844.26	-	0.1	Закрепление отсутствует
458	503147.50	2208803.52	503147.50	2208803.52	-	0.1	Закрепление отсутствует
459	503119.92	2208764.89	503119.92	2208764.89	-	0.1	Закрепление отсутствует
460	503094.78	2208740.32	503094.78	2208740.32	-	0.1	Закрепление отсутствует
461	503094.33	2208730.72	503094.33	2208730.72	-	0.1	Закрепление отсутствует
462	503149.58	2208673.15	503149.58	2208673.15	-	0.1	Закрепление отсутствует
463	503157.16	2208669.41	503157.16	2208669.41	-	0.1	Закрепление отсутствует
464	503173.42	2208668.96	503173.42	2208668.96	-	0.1	Закрепление отсутствует

**1. Сведения о характерных точках границ уточняемого земельного участка с кадастровым номером 47:03:1209002:347 :**

Система координат 47.2						Зона № 2	
Обозначение характерных точек границ	Координаты, м				Метод определения координат	Формулы, примененные для расчета средней квадратической погрешности определения координат характерных точек границ (Mt), с подставленными в такие формулы значениями и итоговые (вычисленные) значения Mt, м	Описание закрепления точки
	содержатся в Едином государственном реестре недвижимости		определены в результате выполнения комплексных кадастровых работ				
	X	Y	X	Y			
1	2	3	4	5	6	7	8
441	503402.43	2208717.46	503402.43	2208717.46	-	0.1	Закрепление отсутствует
47:03:1209002:347 (5)						-	
465	503343.97	2208655.44	503343.97	2208655.44	-	0.1	Закрепление отсутствует
466	503335.40	2208683.11	503335.40	2208683.11	-	0.1	Закрепление отсутствует
467	503324.43	2208688.67	503324.43	2208688.67	-	0.1	Закрепление отсутствует
468	503174.48	2208656.93	503174.48	2208656.93	-	0.1	Закрепление отсутствует
469	503154.21	2208657.49	503154.21	2208657.49	-	0.1	Закрепление отсутствует
470	503142.38	2208663.31	503142.38	2208663.31	-	0.1	Закрепление отсутствует
471	503085.18	2208722.91	503085.18	2208722.91	-	0.1	Закрепление отсутствует
472	503077.66	2208723.60	503077.66	2208723.60	-	0.1	Закрепление отсутствует
473	503063.79	2208710.04	503063.79	2208710.04	-	0.1	Закрепление отсутствует
474	503021.46	2208681.52	503021.46	2208681.52	-	0.1	Закрепление отсутствует
475	503020.50	2208669.96	503020.50	2208669.96	-	0.1	Закрепление отсутствует
476	503036.47	2208589.73	503036.47	2208589.73	-	0.1	Закрепление отсутствует
477	503204.20	2208625.39	503204.20	2208625.39	-	0.1	Закрепление отсутствует
465	503343.97	2208655.44	503343.97	2208655.44	-	0.1	Закрепление отсутствует
47:03:1209002:347 (6)						-	
478	503253.78	2209053.04	503253.78	2209053.04	-	0.1	Закрепление отсутствует
479	503323.11	2209241.11	503323.11	2209241.11	-	0.1	Закрепление отсутствует
480	503317.32	2209249.24	503317.32	2209249.24	-	0.1	Закрепление отсутствует
407	503257.01	2209262.79	503257.01	2209262.79	-	0.1	Закрепление отсутствует
406	503199.28	2209077.15	503199.28	2209077.15	-	0.1	Закрепление отсутствует
415	503161.22	2209011.90	503161.22	2209011.90	-	0.1	Закрепление отсутствует
н19У	-	-	503190.82	2209008.42	-	0.1	Закрепление отсутствует

**1. Сведения о характерных точках границ уточняемого земельного участка с кадастровым номером 47:03:1209002:347 :**

Система координат 47.2					Зона № 2		
Обозначение характерных точек границ	Координаты, м				Метод определения координат	Формулы, примененные для расчета средней квадратической погрешности определения координат характерных точек границ (Mt), с подставленными в такие формулы значениями и итоговые (вычисленные) значения Mt, м	Описание закрепления точки
	содержатся в Едином государственном реестре недвижимости		определены в результате выполнения комплексных кадастровых работ				
	X	Y	X	Y			
1	2	3	4	5	6	7	8
481	503208.86	2209006.30	503208.86	2209006.30	-	0.1	Закрепление отсутствует
482	503220.94	2208994.93	503220.94	2208994.93	-	0.1	Закрепление отсутствует
478	503253.78	2209053.04	503253.78	2209053.04	-	0.1	Закрепление отсутствует

**2. Сведения о частях границ уточняемого земельного участка с кадастровым номером 47:03:1209002:347 :**

Обозначение части границ		Горизонтальное положение (S), м	Описание прохождения части границ	Сведения о согласовании местоположения границ (согласовано/спорное)
от т.	до т.			
1	2	3	4	5
47:03:1209002:347 (1)				
424	425	83.63	-	-
425	426	19.06	-	-
426	427	55.55	-	-
427	428	76.73	-	-
428	429	45.34	-	-
429	430	44.51	-	-
430	431	73.49	-	-
431	н18У	28.17	-	-
н18У	381	33.21	-	-
381	380	54.78	-	-
380	379	35.87	-	-
379	378	37.09	-	-
378	377	71.24	-	-
377	391	67.76	-	-
391	390	89.08	-	-
390	1547	0.53	-	-
1547	432	5.42	-	-
432	1634	20.67	-	-
1634	433	9.75	-	-
433	1641	18.55	-	-
1641	1640	5.62	-	-
1640	434	15.42	-	-
434	435	17.92	-	-

**2. Сведения о частях границ уточняемого земельного участка с кадастровым номером 47:03:1209002:347 :**

Обозначение части границ		Горизонтальное проложение (S), м	Описание прохождения части границ	Сведения о согласовании местоположения границ (согласовано/спорное)
от т.	до т.			
1	2	3	4	5
435	424	8.46	-	-
47:03:1209002:347 (2)				
436	437	75.12	-	-
437	438	270.79	-	-
438	327	10.93	-	-
327	326	18.77	-	-
326	325	247.09	-	-
325	324	94.97	-	-
324	439	147.04	-	-
439	436	20.32	-	-
47:03:1209002:347 (3)				
422	440	80.41	-	-
440	396	299.53	-	-
396	395	272.78	-	-
395	394	7.29	-	-
394	393	33.23	-	-
393	392	26.79	-	-
392	422	208.33	-	-
47:03:1209002:347 (4)				
441	442	27.57	-	-
442	443	87.82	-	-
443	444	34.81	-	-
444	445	60.92	-	-
445	446	38.47	-	-
446	447	46.96	-	-
447	448	92.96	-	-
448	449	193.62	-	-
449	450	46.97	-	-
450	451	24.73	-	-
451	452	68.87	-	-
452	453	209.77	-	-
453	454	91.01	-	-
454	455	54.92	-	-
455	456	17.85	-	-
456	457	77.28	-	-
457	458	45.98	-	-
458	459	47.47	-	-
459	460	35.15	-	-
460	461	9.61	-	-

<b>2. Сведения о частях границ уточняемого земельного участка с кадастровым номером 47:03:1209002:347 :</b>				
<b>Обозначение части границ</b>		<b>Горизонтальное проложение (S), м</b>	<b>Описание прохождения части границ</b>	<b>Сведения о согласовании местоположения границ (согласовано/спорное)</b>
<b>от т.</b>	<b>до т.</b>			
<b>1</b>	<b>2</b>	<b>3</b>	<b>4</b>	<b>5</b>
461	462	79.79	-	-
462	463	8.45	-	-
463	464	16.27	-	-
464	441	234.09	-	-
47:03:1209002:347 (5)				
465	466	28.97	-	-
466	467	12.30	-	-
467	468	153.27	-	-
468	469	20.28	-	-
469	470	13.18	-	-
470	471	82.61	-	-
471	472	7.55	-	-
472	473	19.40	-	-
473	474	51.04	-	-
474	475	11.60	-	-
475	476	81.80	-	-
476	477	171.48	-	-
477	465	142.96	-	-
47:03:1209002:347 (6)				
478	479	200.44	-	-
479	480	9.98	-	-
480	407	61.81	-	-
407	406	194.41	-	-
406	415	75.54	-	-
415	н19У	29.80	-	-
н19У	481	18.16	-	-
481	482	16.59	-	-
482	478	66.75	-	-
<b>3. Сведения о характеристиках уточняемого земельного участка с кадастровым номером 47:03:1209002:347 :</b>				
<b>№ п/п</b>	<b>Наименование характеристики</b>		<b>Значение характеристики</b>	
<b>1</b>	<b>2</b>		<b>3</b>	
1.	Сведения об адресе земельного участка		-	
1.1.	Сведения об ином месте нахождения земельного участка, не являющегося объектом адресации, в структурированном виде		Российская Федерация, Ленинградская область, м.р-н Приозерский, с.п Сосновское, поселок Сосново	
1.2.	Дополнительные сведения о месте нахождения земельного участка		Российская Федерация, Ленинградская область, Приозерский район, Сосновское сельское поселение, п. Сосново	

<b>3. Сведения о характеристиках уточняемого земельного участка с кадастровым номером 47:03:1209002:347 :</b>		
<b>№ п/п</b>	<b>Наименование характеристики</b>	<b>Значение характеристики</b>
<b>1</b>	<b>2</b>	<b>3</b>
2.	Площадь земельного участка ± величина погрешности определения (вычисления) площади ( $P \pm \Delta P$ ), м2	260611 ± 179 21869.64 ± 51.76 (1) 28340.01 ± 58.92 (2) 47701.27 ± 76.44 (3) 126825.19 ± 124.64 (4) 18933.11 ± 48.16 (5) 16941.50 ± 45.56 (6)
3.	Формула, примененная для расчета предельной допустимой погрешности определения площади земельного участка, с подставленными значениями и итоговые (вычисленные) значения ( $\Delta P$ ), м2	$\Delta P = 3.5 * M_t * \sqrt{P} = 3.5 * 0,1 * \sqrt{260611} = 17,9$ (1) $\Delta P = 3.5 * M_t * \sqrt{P} = 3.5 * 0,1 * \sqrt{21869.64} = 1,76$ (2) $\Delta P = 3.5 * M_t * \sqrt{P} = 3.5 * 0,1 * \sqrt{28340.01} = 8,92$ (3) $\Delta P = 3.5 * M_t * \sqrt{P} = 3.5 * 0,1 * \sqrt{47701.27} = 7,644$ (4) $\Delta P = 3.5 * M_t * \sqrt{P} = 3.5 * 0,1 * \sqrt{126825.19} = 124,64$ (5) $\Delta P = 3.5 * M_t * \sqrt{P} = 3.5 * 0,1 * \sqrt{18933.11} = 4,816$ (6) $\Delta P = 3.5 * M_t * \sqrt{P} = 3.5 * 0,1 * \sqrt{16941.50} = 4,556$
4.	Площадь земельного участка согласно сведениям Единого государственного реестра недвижимости ( $R_{\text{кад}}$ ), м2	260508
5.	Оценка расхождения $P$ и $R_{\text{кад}}$ ( $P - R_{\text{кад}}$ ), м2	103
6.	Предельные минимальный и максимальный размеры земельного участка ( $R_{\text{мин}}$ и $R_{\text{макс}}$ ), м2	- -
7.	Кадастровый номер или иной государственный учетный номер (инвентарный) объекта недвижимости, расположенного на земельном участке	-
8.	Вид (виды) разрешенного использования	для индивидуального жилищного строительства и использования в целях рекреации
8.1.	Дополнительные сведения об использовании земельного участка	-
9.	Сведения о земельных участках (землях общего пользования, территории общего пользования), посредством которых обеспечивается доступ	Земли общего пользования (1) Земли общего пользования (2) Земли общего пользования (3) Земли общего пользования (4) Земли общего пользования (5) Земли общего пользования (6) Земли общего пользования
10.	Иные сведения	-
<b>4. Пояснения к сведениям об уточняемом земельном участке с кадастровым номером 47:03:1209002:347 :</b>		
1.	-	

## Сведения об уточняемых земельных участках, необходимые для исправления реестровых ошибок в сведениях о местоположении их границ

**1. Сведения о характерных точках границ уточняемого земельного участка с кадастровым номером 47:03:1209002:354 :**

Система координат 47.2					Зона № 2		
Обозначение характерных точек границ	Координаты, м				Метод определения координат	Формулы, примененные для расчета средней квадратической погрешности определения координат характерных точек границ (Mt), с подставленными в такие формулы значениями и итоговые (вычисленные) значения Mt, м	Описание закрепления точки
	содержатся в Едином государственном реестре недвижимости		определены в результате выполнения комплексных кадастровых работ				
	X	Y	X	Y			
1	2	3	4	5	6	7	8
483	503058.12	2208434.32	503058.12	2208434.32	-	0.3	-
484	503053.39	2208453.14	503053.39	2208453.14	-	0.3	-
485	503048.74	2208478.29	503048.74	2208478.29	-	0.3	-
н20У	-	-	503034.31	2208473.35	-	0.3	-
486	503019.96	2208468.44	503019.96	2208468.44	-	0.3	-
487	503029.57	2208424.44	503029.57	2208424.44	-	0.3	-
483	503058.12	2208434.32	503058.12	2208434.32	-	0.3	-

**2. Сведения о частях границ уточняемого земельного участка с кадастровым номером 47:03:1209002:354 :**

Обозначение части границ		Горизонтальное проложение (S), м	Описание прохождения части границ	Сведения о согласовании местоположения границ (согласовано/спорное)
от т.	до т.			
1	2	3	4	5
483	484	19.41	-	-
484	485	25.58	-	-
485	н20У	15.25	-	-
н20У	486	15.17	-	-
486	487	45.04	-	-
487	483	30.21	-	-

**3. Сведения о характеристиках уточняемого земельного участка с кадастровым номером 47:03:1209002:354 :**

№ п/п	Наименование характеристики	Значение характеристики
1	2	3
1.	Сведения об адресе земельного участка	-
1.1.	Сведения об ином месте нахождения земельного участка, не являющегося объектом адресации, в структурированном виде	Российская Федерация, Ленинградская область, м.р-н Приозерский, с.п Сосновское, поселок Сосново, улица Дубравная, з/у 8

<b>3. Сведения о характеристиках уточняемого земельного участка с кадастровым номером 47:03:1209002:354 :</b>		
<b>№ п/п</b>	<b>Наименование характеристики</b>	<b>Значение характеристики</b>
<b>1</b>	<b>2</b>	<b>3</b>
1.2.	Дополнительные сведения о месте нахождения земельного участка	Российская Федерация, Ленинградская область, Приозерский муниципальный район, Сосновское сельское поселение, п. Сосново, улица Дубравная, земельный участок №8
2.	Площадь земельного участка ± величина погрешности определения (вычисления) площади ( $P \pm \Delta P$ ), м <sup>2</sup>	1339 ± 13
3.	Формула, примененная для расчета предельной допустимой погрешности определения площади земельного участка, с подставленными значениями и итоговые (вычисленные) значения ( $\Delta P$ ), м <sup>2</sup>	$\Delta P = 3.5 * M_t * \sqrt{P} = 3.5 * 0,1 * \sqrt{1339} = 13$
4.	Площадь земельного участка согласно сведениям Единого государственного реестра недвижимости (Ркад), м <sup>2</sup>	1339
5.	Оценка расхождения P и Ркад (P - Ркад), м <sup>2</sup>	-
6.	Предельные минимальный и максимальный размеры земельного участка (Рмин и Рмакс), м <sup>2</sup>	- -
7.	Кадастровый номер или иной государственный учетный номер (инвентарный) объекта недвижимости, расположенного на земельном участке	47:03:1209002:1326
8.	Вид (виды) разрешенного использования	для сельскохозяйственного производства
8.1.	Дополнительные сведения об использовании земельного участка	-
9.	Сведения о земельных участках (землях общего пользования, территории общего пользования), посредством которых обеспечивается доступ	Земли общего пользования
10.	Иные сведения	-
<b>4. Пояснения к сведениям об уточняемом земельном участке с кадастровым номером 47:03:1209002:354 :</b>		
1.	-	

## Сведения об уточняемых земельных участках, необходимые для исправления реестровых ошибок в сведениях о местоположении их границ

**1. Сведения о характерных точках границ уточняемого земельного участка с кадастровым номером 47:03:1209002:289 :**

Система координат 47.2					Зона № 2		
Обозначение характерных точек границ	Координаты, м				Метод определения координат	Формулы, примененные для расчета средней квадратической погрешности определения координат характерных точек границ (Mt), с подставленными в такие формулы значениями и итоговые (вычисленные) значения Mt, м	Описание закрепления точки
	содержатся в Едином государственном реестре недвижимости		определены в результате выполнения комплексных кадастровых работ				
	X	Y	X	Y			
1	2	3	4	5	6	7	8
488	502844.25	2208339.10	502844.25	2208339.10	-	0.1	-
489	502864.91	2208378.12	502864.90	2208378.12	-	0.1	-
314	-	-	502847.89	2208384.77	-	0.1	-
307	502833.91	2208390.24	502833.91	2208390.24	-	0.1	-
313	502821.00	2208359.87	502821.00	2208359.87	-	0.1	-
490	502825.60	2208357.21	502825.60	2208357.21	-	0.1	-
488	502844.25	2208339.10	502844.25	2208339.10	-	0.1	-

**2. Сведения о частях границ уточняемого земельного участка с кадастровым номером 47:03:1209002:289 :**

Обозначение части границ		Горизонтальное проложение (S), м	Описание прохождения части границ	Сведения о согласовании местоположения границ (согласовано/спорное)
от т.	до т.			
1	2	3	4	5
488	489	44.15	-	-
489	314	18.26	-	-
314	307	15.01	-	-
307	313	33.00	-	-
313	490	5.31	-	-
490	488	26.00	-	-

**3. Сведения о характеристиках уточняемого земельного участка с кадастровым номером 47:03:1209002:289 :**

№ п/п	Наименование характеристики	Значение характеристики
1	2	3
1.	Сведения об адресе земельного участка	-
1.1.	Сведения об ином месте нахождения земельного участка, не являющегося объектом адресации, в структурированном виде	Российская Федерация, Ленинградская область, м.р-н Приозерский, с.п Сосновское, поселок Сосново
1.2.	Дополнительные сведения о месте нахождения земельного участка	Российская Федерация, Ленинградская область, Приозерский район, Сосновское сельское поселение, п. Сосново
2.	Площадь земельного участка ± величина погрешности определения (вычисления) площади ( $P \pm \Delta P$ ), м <sup>2</sup>	1200 ± 12

<b>3. Сведения о характеристиках уточняемого земельного участка с кадастровым номером 47:03:1209002:289 :</b>		
<b>№ п/п</b>	<b>Наименование характеристики</b>	<b>Значение характеристики</b>
<b>1</b>	<b>2</b>	<b>3</b>
3.	Формула, примененная для расчета предельной допустимой погрешности определения площади земельного участка, с подставленными значениями и итоговые (вычисленные) значения ( $\Delta P$ ), м2	$\Delta P=3.5*Mt*\sqrt{P}=3.5*0,1*\sqrt{1200}=12$
4.	Площадь земельного участка согласно сведениям Единого государственного реестра недвижимости (Ркад), м2	1200
5.	Оценка расхождения Р и Ркад (Р - Ркад), м2	-
6.	Предельные минимальный и максимальный размеры земельного участка (Рмин и Рмакс), м2	- -
7.	Кадастровый номер или иной государственный учетный номер (инвентарный) объекта недвижимости, расположенного на земельном участке	47:03:1209002:446 47:03:1209001:118
8.	Вид (виды) разрешенного использования	для индивидуального жилищного строительства
8.1.	Дополнительные сведения об использовании земельного участка	-
9.	Сведения о земельных участках (землях общего пользования, территории общего пользования), посредством которых обеспечивается доступ	Земли общего пользования
10.	Иные сведения	-
<b>4. Пояснения к сведениям об уточняемом земельном участке с кадастровым номером 47:03:1209002:289 :</b>		
1.	-	

## Сведения об уточняемых земельных участках, необходимые для исправления реестровых ошибок в сведениях о местоположении их границ

**1. Сведения о характерных точках границ уточняемого земельного участка с кадастровым номером 47:03:1209002:1513 :**

Система координат 47.2					Зона № 2		
Обозначение характерных точек границ	Координаты, м				Метод определения координат	Формулы, примененные для расчета средней квадратической погрешности определения координат характерных точек границ (Mt), с подставленными в такие формулы значениями и итоговые (вычисленные) значения Mt, м	Описание закрепления точки
	содержатся в Едином государственном реестре недвижимости		определены в результате выполнения комплексных кадастровых работ				
	X	Y	X	Y			
1	2	3	4	5	6	7	8
491	503393.51	2208535.99	503393.50	2208535.98	-	0.1	Закрепление отсутствует
492	503377.43	2208587.94	503377.43	2208587.94	-	0.1	Закрепление отсутствует
493	503332.26	2208583.28	503332.26	2208583.28	-	0.1	Закрепление отсутствует
494	503330.12	2208599.20	503330.12	2208599.20	-	0.1	Закрепление отсутствует
495	503372.69	2208603.25	503372.69	2208603.25	-	0.1	Закрепление отсутствует
н21У	-	-	503368.04	2208618.27	-	0.1	Закрепление отсутствует
н22У	-	-	503356.25	2208656.36	-	0.1	Закрепление отсутствует
496	503355.75	2208657.97	503355.75	2208657.97	-	0.1	Закрепление отсутствует
465	-	-	503343.97	2208655.44	-	0.1	Закрепление отсутствует
477	503204.20	2208625.39	503204.20	2208625.39	-	0.1	Закрепление отсутствует
476	-	-	503036.47	2208589.73	-	0.1	Закрепление отсутствует
424	-	-	503024.73	2208587.24	-	0.1	Закрепление отсутствует
435	503016.46	2208585.48	503016.46	2208585.48	-	0.1	Закрепление отсутствует
497	503033.30	2208525.98	503033.30	2208525.98	-	0.1	Закрепление отсутствует
н23У	-	-	503038.64	2208528.74	-	0.1	Закрепление отсутствует
498	503042.16	2208530.55	503042.16	2208530.55	-	0.1	Закрепление отсутствует
499	503050.84	2208501.87	503050.84	2208501.87	-	0.1	Закрепление отсутствует
500	503063.92	2208459.70	503063.92	2208459.70	-	0.1	Закрепление отсутствует
501	503060.45	2208437.28	503060.45	2208437.28	-	0.1	Закрепление отсутствует
н24У	-	-	503059.17	2208434.68	-	0.1	Закрепление отсутствует
502	503052.66	2208421.49	503052.66	2208421.49	-	0.1	Закрепление отсутствует
503	502979.17	2208384.25	502979.17	2208384.25	-	0.1	Закрепление отсутствует

**1. Сведения о характерных точках границ уточняемого земельного участка с кадастровым номером 47:03:1209002:1513 :**

Система координат 47.2					Зона № 2		
Обозначение характерных точек границ	Координаты, м				Метод определения координат	Формулы, примененные для расчета средней квадратической погрешности определения координат характерных точек границ (Mt), с подставленными в такие формулы значениями и итоговые (вычисленные) значения Mt, м	Описание закрепления точки
	содержатся в Едином государственном реестре недвижимости		определены в результате выполнения комплексных кадастровых работ				
	X	Y	X	Y			
1	2	3	4	5	6	7	8
504	502961.58	2208369.73	502961.58	2208369.73	-	0.1	Закрепление отсутствует
505	502944.36	2208334.87	502944.36	2208334.87	-	0.1	Закрепление отсутствует
506	502957.57	2208319.61	502957.57	2208319.62	-	0.1	Закрепление отсутствует
507	-	-	503020.53	2208340.89	-	0.1	Закрепление отсутствует
507	503020.53	2208340.89	-	-	-	0.1	Закрепление отсутствует
508	503049.88	2208351.47	503049.88	2208351.48	-	0.1	Закрепление отсутствует
509	503073.96	2208361.34	503073.96	2208361.35	-	0.1	Закрепление отсутствует
510	503100.62	2208372.88	503100.61	2208372.87	-	0.1	Закрепление отсутствует
511	503129.59	2208386.21	503129.59	2208386.22	-	0.1	Закрепление отсутствует
512	503182.90	2208412.34	503182.90	2208412.35	-	0.1	Закрепление отсутствует
513	503209.17	2208426.62	503209.17	2208426.63	-	0.1	Закрепление отсутствует
514	503312.19	2208487.44	503312.19	2208487.44	-	0.1	Закрепление отсутствует
515	503338.82	2208503.36	503338.81	2208503.37	-	0.1	Закрепление отсутствует
491	503393.51	2208535.99	503393.50	2208535.98	-	0.1	Закрепление отсутствует

**2. Сведения о частях границ уточняемого земельного участка с кадастровым номером 47:03:1209002:1513 :**

Обозначение части границ		Горизонтальное проложение (S), м	Описание прохождения части границ	Сведения о согласовании местоположения границ (согласовано/спорное)
от т.	до т.			
1	2	3	4	5
491	492	54.39	-	-
492	493	45.41	-	-
493	494	16.06	-	-
494	495	42.76	-	-
495	н21У	15.72	-	-
н21У	н22У	39.87	-	-
н22У	496	1.69	-	-
496	465	12.05	-	-
465	477	142.96	-	-

**2. Сведения о частях границ уточняемого земельного участка с кадастровым номером 47:03:1209002:1513 :**

Обозначение части границ		Горизонтальное проложение (S), м	Описание прохождения части границ	Сведения о согласовании местоположения границ (согласовано/спорное)
от т.	до т.			
1	2	3	4	5
477	476	171.48	-	-
476	424	12.00	-	-
424	435	8.46	-	-
435	497	61.84	-	-
497	н23У	6.01	-	-
н23У	498	3.96	-	-
498	499	29.96	-	-
499	500	44.15	-	-
500	501	22.69	-	-
501	н24У	2.90	-	-
н24У	502	14.71	-	-
502	503	82.39	-	-
503	504	22.81	-	-
504	505	38.88	-	-
505	506	20.18	-	-
506	507	66.46	-	-
507	508	31.20	-	-
508	509	26.02	-	-
509	510	29.03	-	-
510	511	31.91	-	-
511	512	59.37	-	-
512	513	29.90	-	-
513	514	119.63	-	-
514	515	31.02	-	-
515	491	63.67	-	-

**3. Сведения о характеристиках уточняемого земельного участка с кадастровым номером 47:03:1209002:1513 :**

№ п/п	Наименование характеристики	Значение характеристики
1	2	3
1.	Сведения об адресе земельного участка	-
1.1.	Сведения об ином месте нахождения земельного участка, не являющегося объектом адресации, в структурированном виде	Российская Федерация, Ленинградская область, м.р-н Приозерский, с.п Сосновское, поселок Сосново
1.2.	Дополнительные сведения о месте нахождения земельного участка	Российская Федерация, Ленинградская область, Приозерский район, Сосновское сельское поселение, п. Сосново
2.	Площадь земельного участка ± величина погрешности определения (вычисления) площади ( $P \pm \Delta P$ ), м <sup>2</sup>	69505 ± 92

<b>3. Сведения о характеристиках уточняемого земельного участка с кадастровым номером 47:03:1209002:1513 :</b>		
<b>№ п/п</b>	<b>Наименование характеристики</b>	<b>Значение характеристики</b>
<b>1</b>	<b>2</b>	<b>3</b>
3.	Формула, примененная для расчета предельной допустимой погрешности определения площади земельного участка, с подставленными значениями и итоговые (вычисленные) значения ( $\Delta P$ ), м2	$\Delta P=3.5*Mt*\sqrt{P}=3.5*0,1*\sqrt{69505}=92$
4.	Площадь земельного участка согласно сведениям Единого государственного реестра недвижимости (Ркад), м2	69508
5.	Оценка расхождения P и Ркад (P - Ркад), м2	3
6.	Предельные минимальный и максимальный размеры земельного участка (Рмин и Рмакс), м2	- -
7.	Кадастровый номер или иной государственный учетный номер (инвентарный) объекта недвижимости, расположенного на земельном участке	-
8.	Вид (виды) разрешенного использования	для индивидуального жилищного строительства и использования в целях рекреации
8.1.	Дополнительные сведения об использовании земельного участка	-
9.	Сведения о земельных участках (землях общего пользования, территории общего пользования), посредством которых обеспечивается доступ	Земли общего пользования
10.	Иные сведения	-
<b>4. Пояснения к сведениям об уточняемом земельном участке с кадастровым номером 47:03:1209002:1513 :</b>		
1.	-	

## Сведения об уточняемых земельных участках, необходимые для исправления реестровых ошибок в сведениях о местоположении их границ

**1. Сведения о характерных точках границ уточняемого земельного участка с кадастровым номером 47:03:1209002:362 :**

Система координат 47.2					Зона № 2		
Обозначение характерных точек границ	Координаты, м				Метод определения координат	Формулы, примененные для расчета средней квадратической погрешности определения координат характерных точек границ (Mt), с подставленными в такие формулы значениями и итоговые (вычисленные) значения Mt, м	Описание закрепления точки
	содержатся в Едином государственном реестре недвижимости		определены в результате выполнения комплексных кадастровых работ				
	X	Y	X	Y			
1	2	3	4	5	6	7	8
516	503001.02	2208414.56	503001.02	2208414.56	-	0.3	-
517	502991.40	2208458.62	502991.40	2208458.62	-	0.3	-
518	502962.83	2208448.82	502962.83	2208448.82	-	0.3	-
н25У	-	-	502967.66	2208426.76	-	0.3	-
519	502972.50	2208404.69	502972.50	2208404.69	-	0.3	-
516	503001.02	2208414.56	503001.02	2208414.56	-	0.3	-

**2. Сведения о частях границ уточняемого земельного участка с кадастровым номером 47:03:1209002:362 :**

Обозначение части границ		Горизонтальное проложение (S), м	Описание прохождения части границ	Сведения о согласовании местоположения границ (согласовано/спорное)
от т.	до т.			
1	2	3	4	5
516	517	45.10	-	-
517	518	30.20	-	-
518	н25У	22.58	-	-
н25У	519	22.59	-	-
519	516	30.18	-	-

**3. Сведения о характеристиках уточняемого земельного участка с кадастровым номером 47:03:1209002:362 :**

№ п/п	Наименование характеристики	Значение характеристики
1	2	3
1.	Сведения об адресе земельного участка	-
1.1.	Сведения об ином месте нахождения земельного участка, не являющегося объектом адресации, в структурированном виде	Российская Федерация, Ленинградская область, м.р-н Приозерский, с.п Сосновское, поселок Сосново, улица Дубравная, з/у 2
1.2.	Дополнительные сведения о месте нахождения земельного участка	Российская Федерация, Ленинградская область, Приозерский муниципальный район, Сосновское сельское поселение, п. Сосново, улица Дубравная, земельный участок №2

<b>3. Сведения о характеристиках уточняемого земельного участка с кадастровым номером 47:03:1209002:362 :</b>		
<b>№ п/п</b>	<b>Наименование характеристики</b>	<b>Значение характеристики</b>
<b>1</b>	<b>2</b>	<b>3</b>
2.	Площадь земельного участка ± величина погрешности определения (вычисления) площади ( $P \pm \Delta P$ ), м2	1354 ± 13
3.	Формула, примененная для расчета предельной допустимой погрешности определения площади земельного участка, с подставленными значениями и итоговые (вычисленные) значения ( $\Delta P$ ), м2	$\Delta P = 3.5 * M_t * \sqrt{P} = 3.5 * 0,1 * \sqrt{1354} = 13$
4.	Площадь земельного участка согласно сведениям Единого государственного реестра недвижимости (Ркад), м2	1354
5.	Оценка расхождения P и Ркад (P - Ркад), м2	-
6.	Предельные минимальный и максимальный размеры земельного участка (Рмин и Рмакс), м2	- -
7.	Кадастровый номер или иной государственный учетный номер (инвентарный) объекта недвижимости, расположенного на земельном участке	47:03:1209002:1349
8.	Вид (виды) разрешенного использования	размещение индивидуального жилого дома (жилых домов)
8.1.	Дополнительные сведения об использовании земельного участка	-
9.	Сведения о земельных участках (землях общего пользования, территории общего пользования), посредством которых обеспечивается доступ	Земли общего пользования
10.	Иные сведения	-
<b>4. Пояснения к сведениям об уточняемом земельном участке с кадастровым номером 47:03:1209002:362 :</b>		
1.	-	

## Сведения об уточняемых земельных участках, необходимые для исправления реестровых ошибок в сведениях о местоположении их границ

**1. Сведения о характерных точках границ уточняемого земельного участка с кадастровым номером 47:03:1209002:368 :**

Система координат 47.2					Зона № 2		
Обозначение характерных точек границ	Координаты, м				Метод определения координат	Формулы, примененные для расчета средней квадратической погрешности определения координат характерных точек границ (Mt), с подставленными в такие формулы значениями и итоговые (вычисленные) значения Mt, м	Описание закрепления точки
	содержатся в Едином государственном реестре недвижимости		определены в результате выполнения комплексных кадастровых работ				
	X	Y	X	Y			
1	2	3	4	5	6	7	8
520	502981.29	2208504.82	502981.29	2208504.82	-	0.3	-
521	502980.43	2208516.43	502980.43	2208516.43	-	0.3	-
522	502982.30	2208525.17	502982.30	2208525.17	-	0.3	-
523	502941.95	2208525.05	502941.95	2208525.05	-	0.3	-
н26У	-	-	502940.69	2208505.66	-	0.3	-
524	502939.73	2208490.88	502939.73	2208490.88	-	0.3	-
525	502957.42	2208496.81	502957.42	2208496.81	-	0.3	-
520	502981.29	2208504.82	502981.29	2208504.82	-	0.3	-

**2. Сведения о частях границ уточняемого земельного участка с кадастровым номером 47:03:1209002:368 :**

Обозначение части границ		Горизонтальное проложение (S), м	Описание прохождения части границ	Сведения о согласовании местоположения границ (согласовано/спорное)
от т.	до т.			
1	2	3	4	5
520	521	11.64	-	-
521	522	8.94	-	-
522	523	40.35	-	-
523	н26У	19.43	-	-
н26У	524	14.81	-	-
524	525	18.66	-	-
525	520	25.18	-	-

**3. Сведения о характеристиках уточняемого земельного участка с кадастровым номером 47:03:1209002:368 :**

№ п/п	Наименование характеристики	Значение характеристики
1	2	3
1.	Сведения об адресе земельного участка	Российская Федерация, 188730, Ленинградская область, м.р-н Приозерский, с.п Сосновское, поселок Сосново, улица Дубравная, з/у 9 e31c4bc3-ae3b-499c-b229-ed48ded97a2c

<b>3. Сведения о характеристиках уточняемого земельного участка с кадастровым номером 47:03:1209002:368 :</b>		
<b>№ п/п</b>	<b>Наименование характеристики</b>	<b>Значение характеристики</b>
<b>1</b>	<b>2</b>	<b>3</b>
1.1.	Сведения об ином месте нахождения земельного участка, не являющегося объектом адресации, в структурированном виде	-
1.2.	Дополнительные сведения о месте нахождения земельного участка	-
2.	Площадь земельного участка ± величина погрешности определения (вычисления) площади ( $P \pm \Delta P$ ), м <sup>2</sup>	1091 ± 12
3.	Формула, примененная для расчета предельной допустимой погрешности определения площади земельного участка, с подставленными значениями и итоговые (вычисленные) значения ( $\Delta P$ ), м <sup>2</sup>	$\Delta P = 3.5 * M_t * \sqrt{P} = 3.5 * 0,1 * \sqrt{1091} = 12$
4.	Площадь земельного участка согласно сведениям Единого государственного реестра недвижимости ( $R_{\text{кад}}$ ), м <sup>2</sup>	1090
5.	Оценка расхождения $P$ и $R_{\text{кад}}$ ( $P - R_{\text{кад}}$ ), м <sup>2</sup>	1
6.	Предельные минимальный и максимальный размеры земельного участка ( $R_{\text{мин}}$ и $R_{\text{макс}}$ ), м <sup>2</sup>	- -
7.	Кадастровый номер или иной государственный учетный номер (инвентарный) объекта недвижимости, расположенного на земельном участке	-
8.	Вид (виды) разрешенного использования	размещение индивидуального жилого дома (жилых домов)
8.1.	Дополнительные сведения об использовании земельного участка	-
9.	Сведения о земельных участках (землях общего пользования, территории общего пользования), посредством которых обеспечивается доступ	Земли общего пользования
10.	Иные сведения	-
<b>4. Пояснения к сведениям об уточняемом земельном участке с кадастровым номером 47:03:1209002:368 :</b>		
1.	-	

## Сведения об уточняемых земельных участках, необходимые для исправления реестровых ошибок в сведениях о местоположении их границ

**1. Сведения о характерных точках границ уточняемого земельного участка с кадастровым номером 47:03:1209002:378 :**

Система координат 47.2					Зона № 2		
Обозначение характерных точек границ	Координаты, м				Метод определения координат	Формулы, примененные для расчета средней квадратической погрешности определения координат характерных точек границ (Mt), с подставленными в такие формулы значениями и итоговые (вычисленные) значения Mt, м	Описание закрепления точки
	содержатся в Едином государственном реестре недвижимости		определены в результате выполнения комплексных кадастровых работ				
	X	Y	X	Y			
1	2	3	4	5	6	7	8
526	501318.92	2210277.24	501318.92	2210277.24	-	0.1	-
527	501302.01	2210287.05	501302.01	2210287.05	-	0.1	-
528	501304.66	2210290.14	501304.66	2210290.14	-	0.1	-
529	501304.20	2210290.55	501304.20	2210290.55	-	0.1	-
530	501280.04	2210263.85	501280.04	2210263.85	-	0.1	-
531	501271.48	2210259.19	501271.48	2210259.19	-	0.1	-
532	501249.29	2210256.91	501249.29	2210256.91	-	0.1	-
533	501249.23	2210258.09	501249.23	2210258.09	-	0.1	-
534	501208.78	2210255.96	501208.78	2210255.96	-	0.1	-
535	501168.41	2210253.83	501168.41	2210253.83	-	0.1	-
536	501126.00	2210251.58	501126.00	2210251.58	-	0.1	-
537	501128.37	2210295.78	501128.37	2210295.78	-	0.1	-
538	501131.00	2210344.83	501131.00	2210344.83	-	0.1	-
539	501186.58	2210346.95	501186.58	2210346.95	-	0.1	-
540	501186.78	2210340.59	501186.78	2210340.59	-	0.1	-
541	501206.09	2210340.90	501206.09	2210340.90	-	0.1	-
542	501213.20	2210341.02	501213.20	2210341.02	-	0.1	-
543	501212.67	2210353.24	501212.67	2210353.24	-	0.1	-
544	501212.13	2210366.61	501212.13	2210366.61	-	0.1	-
545	501204.95	2210366.16	501204.95	2210366.16	-	0.1	-
546	501184.67	2210365.55	501184.67	2210365.55	-	0.1	-
547	501184.97	2210358.34	501184.97	2210358.34	-	0.1	-
548	501166.30	2210357.65	501166.30	2210357.65	-	0.1	-
549	501131.45	2210356.34	501131.45	2210356.34	-	0.1	-
550	501134.20	2210408.80	501134.20	2210408.80	-	0.1	-
н27У	-	-	501135.40	2210432.16	-	0.1	-
551	501137.06	2210464.36	501137.06	2210464.36	-	0.1	-
552	501155.28	2210464.12	501155.28	2210464.12	-	0.1	-
н28У	-	-	501170.05	2210464.14	-	0.1	-
н29У	-	-	501191.75	2210464.16	-	0.1	-
553	501204.31	2210464.17	501204.31	2210464.17	-	0.1	-

**1. Сведения о характерных точках границ уточняемого земельного участка с кадастровым номером 47:03:1209002:378 :**

Система координат 47.2					Зона № 2		
Обозначение характерных точек границ	Координаты, м				Метод определения координат	Формулы, примененные для расчета средней квадратической погрешности определения координат характерных точек границ (Mt), с подставленными в такие формулы значениями и итоговые (вычисленные) значения Mt, м	Описание закрепления точки
	содержатся в Едином государственном реестре недвижимости		определены в результате выполнения комплексных кадастровых работ				
	X	Y	X	Y			
1	2	3	4	5	6	7	8
554	501204.74	2210475.16	501204.74	2210475.16	-	0.1	-
555	501170.95	2210475.58	501170.95	2210475.58	-	0.1	-
556	501136.32	2210476.00	501136.32	2210476.00	-	0.1	-
557	501137.42	2210503.49	501137.42	2210503.49	-	0.1	-
558	501138.25	2210524.54	501138.25	2210524.54	-	0.1	-
559	501144.63	2210530.36	501144.63	2210530.36	-	0.1	-
560	501173.50	2210530.74	501173.50	2210530.74	-	0.1	-
561	501205.96	2210531.15	501205.96	2210531.15	-	0.1	-
562	501236.98	2210534.06	501236.98	2210534.06	-	0.1	-
563	501235.68	2210544.79	501235.68	2210544.79	-	0.1	-
564	501235.67	2210544.88	501235.67	2210544.88	-	0.1	-
565	501202.68	2210544.40	501202.68	2210544.40	-	0.1	-
566	501170.75	2210543.94	501170.75	2210543.94	-	0.1	-
567	501144.25	2210543.54	501144.25	2210543.54	-	0.1	-
568	501139.71	2210549.23	501139.71	2210549.23	-	0.1	-
569	501141.01	2210575.80	501141.01	2210575.80	-	0.1	-
570	501142.43	2210604.85	501142.43	2210604.85	-	0.1	-
571	501129.68	2210605.00	501129.68	2210605.00	-	0.1	-
572	501128.01	2210574.27	501128.01	2210574.27	-	0.1	-
573	501126.69	2210549.91	501126.69	2210549.91	-	0.1	-
574	501120.35	2210543.50	501120.35	2210543.50	-	0.1	-
575	501120.36	2210529.85	501120.36	2210529.85	-	0.1	-
576	501125.28	2210525.17	501125.28	2210525.17	-	0.1	-
577	501124.11	2210499.49	501124.11	2210499.49	-	0.1	-
578	501122.81	2210470.90	501122.81	2210470.90	-	0.1	-
579	501122.07	2210454.58	501122.07	2210454.58	-	0.1	-
580	501112.62	2210237.91	501112.62	2210237.91	-	0.1	-
581	501125.46	2210238.45	501125.46	2210238.45	-	0.1	-
582	501161.69	2210239.98	501161.69	2210239.98	-	0.1	-
583	501201.65	2210241.66	501201.65	2210241.66	-	0.1	-
584	501243.62	2210243.43	501243.62	2210243.43	-	0.1	-
585	501263.54	2210244.27	501263.54	2210244.27	-	0.1	-
586	501276.51	2210245.55	501276.51	2210245.55	-	0.1	-

**1. Сведения о характерных точках границ уточняемого земельного участка с кадастровым номером 47:03:1209002:378 :**

Система координат 47.2					Зона № 2		
Обозначение характерных точек границ	Координаты, м				Метод определения координат	Формулы, примененные для расчета средней квадратической погрешности определения координат характерных точек границ (Mt), с подставленными в такие формулы значениями и итоговые (вычисленные) значения Mt, м	Описание закрепления точки
	содержатся в Едином государственном реестре недвижимости		определены в результате выполнения комплексных кадастровых работ				
	X	Y	X	Y			
1	2	3	4	5	6	7	8
587	501291.74	2210259.21	501291.74	2210259.21	-	0.1	-
588	501304.21	2210272.75	501304.21	2210272.75	-	0.1	-
526	501318.92	2210277.24	501318.92	2210277.24	-	0.1	-

**2. Сведения о частях границ уточняемого земельного участка с кадастровым номером 47:03:1209002:378 :**

Обозначение части границ		Горизонтальное проложение (S), м	Описание прохождения части границ	Сведения о согласовании местоположения границ (согласовано/спорное)
от т.	до т.			
1	2	3	4	5
526	527	19.55	-	-
527	528	4.07	-	-
528	529	0.62	-	-
529	530	36.01	-	-
530	531	9.75	-	-
531	532	22.31	-	-
532	533	1.18	-	-
533	534	40.51	-	-
534	535	40.43	-	-
535	536	42.47	-	-
536	537	44.26	-	-
537	538	49.12	-	-
538	539	55.62	-	-
539	540	6.36	-	-
540	541	19.31	-	-
541	542	7.11	-	-
542	543	12.23	-	-
543	544	13.38	-	-
544	545	7.19	-	-
545	546	20.29	-	-
546	547	7.22	-	-
547	548	18.68	-	-
548	549	34.87	-	-
549	550	52.53	-	-
550	н27У	23.39	-	-

**2. Сведения о частях границ уточняемого земельного участка с кадастровым номером 47:03:1209002:378 :**

Обозначение части границ		Горизонтальное проложение (S), м	Описание прохождения части границ	Сведения о согласовании местоположения границ (согласовано/спорное)
от т.	до т.			
1	2	3	4	5
н27У	551	32.24	-	-
551	552	18.22	-	-
552	н28У	14.77	-	-
н28У	н29У	21.70	-	-
н29У	553	12.56	-	-
553	554	11.00	-	-
554	555	33.79	-	-
555	556	34.63	-	-
556	557	27.51	-	-
557	558	21.07	-	-
558	559	8.64	-	-
559	560	28.87	-	-
560	561	32.46	-	-
561	562	31.16	-	-
562	563	10.81	-	-
563	564	0.09	-	-
564	565	32.99	-	-
565	566	31.93	-	-
566	567	26.50	-	-
567	568	7.28	-	-
568	569	26.60	-	-
569	570	29.08	-	-
570	571	12.75	-	-
571	572	30.78	-	-
572	573	24.40	-	-
573	574	9.02	-	-
574	575	13.65	-	-
575	576	6.79	-	-
576	577	25.71	-	-
577	578	28.62	-	-
578	579	16.34	-	-
579	580	216.88	-	-
580	581	12.85	-	-
581	582	36.26	-	-
582	583	40.00	-	-
583	584	42.01	-	-
584	585	19.94	-	-
585	586	13.03	-	-
586	587	20.46	-	-

<b>2. Сведения о частях границ уточняемого земельного участка с кадастровым номером 47:03:1209002:378 :</b>				
Обозначение части границ		Горизонтальное проложение (S), м	Описание прохождения части границ	Сведения о согласовании местоположения границ (согласовано/спорное)
от т.	до т.			
1	2	3	4	5
587	588	18.41	-	-
588	526	15.38	-	-
<b>3. Сведения о характеристиках уточняемого земельного участка с кадастровым номером 47:03:1209002:378 :</b>				
№ п/п	Наименование характеристики		Значение характеристики	
1	2		3	
1.	Сведения об адресе земельного участка		-	
1.1.	Сведения об ином месте нахождения земельного участка, не являющегося объектом адресации, в структурированном виде		Российская Федерация, Ленинградская область, м.р-н Приозерский, с.п Сосновское, поселок Сосново	
1.2.	Дополнительные сведения о месте нахождения земельного участка		Российская Федерация, Ленинградская область, Приозерский район, Сосновское сельское поселение, п. Сосново	
2.	Площадь земельного участка ± величина погрешности определения (вычисления) площади ( $P \pm \Delta P$ ), м <sup>2</sup>		11047 ± 37	
3.	Формула, примененная для расчета предельной допустимой погрешности определения площади земельного участка, с подставленными значениями и итоговые (вычисленные) значения ( $\Delta P$ ), м <sup>2</sup>		$\Delta P = 3.5 * M_t * \sqrt{P} = 3.5 * 0,1 * \sqrt{11047} = 37$	
4.	Площадь земельного участка согласно сведениям Единого государственного реестра недвижимости (Р <sub>кад</sub> ), м <sup>2</sup>		11047	
5.	Оценка расхождения Р и Р <sub>кад</sub> (Р - Р <sub>кад</sub> ), м <sup>2</sup>		-	
6.	Предельные минимальный и максимальный размеры земельного участка (Р <sub>мин</sub> и Р <sub>макс</sub> ), м <sup>2</sup>		- -	
7.	Кадастровый номер или иной государственный учетный номер (инвентарный) объекта недвижимости, расположенного на земельном участке		-	
8.	Вид (виды) разрешенного использования		Для индивидуального жилищного строительства и использования в целях рекреации	
8.1.	Дополнительные сведения об использовании земельного участка		-	
9.	Сведения о земельных участках (землях общего пользования, территории общего пользования), посредством которых обеспечивается доступ		Земли общего пользования	
10.	Иные сведения		-	
<b>4. Пояснения к сведениям об уточняемом земельном участке с кадастровым номером 47:03:1209002:378 :</b>				
1.	-			

## Сведения об уточняемых земельных участках, необходимые для исправления реестровых ошибок в сведениях о местоположении их границ

### 1. Сведения о характерных точках границ уточняемого земельного участка с кадастровым номером 47:03:1209002:385 :

Система координат 47.2					Зона № 2		
Обозначение характерных точек границ	Координаты, м				Метод определения координат	Формулы, примененные для расчета средней квадратической погрешности определения координат характерных точек границ (Mt), с подставленными в такие формулы значениями и итоговые (вычисленные) значения Mt, м	Описание закрепления точки
	содержатся в Едином государственном реестре недвижимости		определены в результате выполнения комплексных кадастровых работ				
	X	Y	X	Y			
1	2	3	4	5	6	7	8
589	502930.14	2208790.82	502930.14	2208790.82	-	0.04	-
590	502948.95	2208801.48	502948.95	2208801.48	-	0.04	-
591	502967.36	2208813.15	502967.36	2208813.15	-	0.04	-
592	502966.51	2208818.70	502966.51	2208818.70	-	0.04	-
593	502927.07	2208849.99	502927.07	2208849.99	-	0.04	-
594	502918.11	2208857.10	502918.11	2208857.10	-	0.04	-
595	502905.07	2208870.29	502905.07	2208870.29	-	0.04	-
596	502899.01	2208873.17	502899.01	2208873.17	-	0.04	-
597	502889.82	2208874.33	502889.82	2208874.33	-	0.04	-
598	502882.03	2208871.01	502882.03	2208871.01	-	0.04	-
599	502866.31	2208853.72	502866.30	2208853.72	-	0.04	-
н30У	-	-	502919.63	2208801.16	-	0.04	-
н31У	-	-	502921.15	2208799.67	-	0.04	-
н32У	-	-	502925.62	2208795.27	-	0.04	-
1568	-	-	502929.68	2208791.26	-	0.04	-
589	502930.14	2208790.82	502930.14	2208790.82	-	0.04	-

### 2. Сведения о частях границ уточняемого земельного участка с кадастровым номером 47:03:1209002:385 :

Обозначение части границ		Горизонтальное проложение (S), м	Описание прохождения части границ	Сведения о согласовании местоположения границ (согласовано/спорное)
от т.	до т.			
1	2	3	4	5
589	590	21.62	-	-
590	591	21.80	-	-
591	592	5.61	-	-
592	593	50.34	-	-
593	594	11.44	-	-
594	595	18.55	-	-
595	596	6.71	-	-
596	597	9.26	-	-
597	598	8.47	-	-

<b>2. Сведения о частях границ уточняемого земельного участка с кадастровым номером 47:03:1209002:385 :</b>				
Обозначение части границ		Горизонтальное проложение (S), м	Описание прохождения части границ	Сведения о согласовании местоположения границ (согласовано/спорное)
от т.	до т.			
1	2	3	4	5
598	599	23.37	-	-
599	н30У	74.88	-	-
н30У	н31У	2.13	-	-
н31У	н32У	6.27	-	-
н32У	1568	5.71	-	-
1568	589	0.64	-	-
<b>3. Сведения о характеристиках уточняемого земельного участка с кадастровым номером 47:03:1209002:385 :</b>				
№ п/п	Наименование характеристики		Значение характеристики	
1	2		3	
1.	Сведения об адресе земельного участка		-	
1.1.	Сведения об ином месте нахождения земельного участка, не являющегося объектом адресации, в структурированном виде		Российская Федерация, Ленинградская область, м.р-н Приозерский, с.п Сосновское, деревня Иваново	
1.2.	Дополнительные сведения о месте нахождения земельного участка		Российская Федерация, обл. Ленинградская, р-н Приозерский, с/п Сосновское, д. Иваново	
2.	Площадь земельного участка ± величина погрешности определения (вычисления) площади (P ± ΔP), м2		3855 ± 22	
3.	Формула, примененная для расчета предельной допустимой погрешности определения площади земельного участка, с подставленными значениями и итоговые (вычисленные) значения (ΔP), м2		$\Delta P = 3.5 * M_t * \sqrt{P} = 3.5 * 0,1 * \sqrt{3855} = 22$	
4.	Площадь земельного участка согласно сведениям Единого государственного реестра недвижимости (Ркад), м2		3854	
5.	Оценка расхождения P и Ркад (P - Ркад), м2		1	
6.	Предельные минимальный и максимальный размеры земельного участка (Рмин и Рмакс), м2		-	
7.	Кадастровый номер или иной государственный учетный номер (инвентарный) объекта недвижимости, расположенного на земельном участке		-	
8.	Вид (виды) разрешенного использования		Для сельскохозяйственного производства	
8.1.	Дополнительные сведения об использовании земельного участка		-	
9.	Сведения о земельных участках (землях общего пользования, территории общего пользования), посредством которых обеспечивается доступ		Земли общего пользования	
10.	Иные сведения		-	
<b>4. Пояснения к сведениям об уточняемом земельном участке с кадастровым номером 47:03:1209002:385 :</b>				
1.	-			

## Сведения об уточняемых земельных участках, необходимые для исправления реестровых ошибок в сведениях о местоположении их границ

**1. Сведения о характерных точках границ уточняемого земельного участка с кадастровым номером 47:03:1209002:387 :**

Система координат 47.2					Зона № 2		
Обозначение характерных точек границ	Координаты, м				Метод определения координат	Формулы, примененные для расчета средней квадратической погрешности определения координат характерных точек границ (Mt), с подставленными в такие формулы значениями и итоговые (вычисленные) значения Mt, м	Описание закрепления точки
	содержатся в Едином государственном реестре недвижимости		определены в результате выполнения комплексных кадастровых работ				
	X	Y	X	Y			
1	2	3	4	5	6	7	8
381	503123.94	2208924.87	503123.94	2208924.87	-	0.05	-
600	503139.52	2208961.25	503139.52	2208961.25	-	0.05	-
601	503144.45	2208972.74	503144.45	2208972.74	-	0.05	-
415	503161.22	2209011.90	503161.22	2209011.90	-	0.05	-
414	503115.04	2209017.33	503115.04	2209017.33	-	0.05	-
602	503072.88	2208930.96	503072.88	2208930.97	-	0.05	-
381	503123.94	2208924.87	503123.94	2208924.87	-	0.05	-

**2. Сведения о частях границ уточняемого земельного участка с кадастровым номером 47:03:1209002:387 :**

Обозначение части границ		Горизонтальное проложение (S), м	Описание прохождения части границ	Сведения о согласовании местоположения границ (согласовано/спорное)
от т.	до т.			
1	2	3	4	5
381	600	39.58	-	-
600	601	12.50	-	-
601	415	42.60	-	-
415	414	46.50	-	-
414	602	96.10	-	-
602	381	51.42	-	-

**3. Сведения о характеристиках уточняемого земельного участка с кадастровым номером 47:03:1209002:387 :**

№ п/п	Наименование характеристики	Значение характеристики
1	2	3
1.	Сведения об адресе земельного участка	-
1.1.	Сведения об ином месте нахождения земельного участка, не являющегося объектом адресации, в структурированном виде	Российская Федерация, Ленинградская область, м.р-н Приозерский, с/п Сосновское, деревня Иваново
1.2.	Дополнительные сведения о месте нахождения земельного участка	Российская Федерация, обл. Ленинградская, р-н Приозерский, с/п Сосновское, д. Иваново
2.	Площадь земельного участка ± величина погрешности определения (вычисления) площади ( $P \pm \Delta P$ ), м <sup>2</sup>	4444 ± 23

**3. Сведения о характеристиках уточняемого земельного участка с кадастровым номером 47:03:1209002:387 :**

№ п/п	Наименование характеристики	Значение характеристики
1	2	3
3.	Формула, примененная для расчета предельной допустимой погрешности определения площади земельного участка, с подставленными значениями и итоговые (вычисленные) значения ( $\Delta P$ ), м2	$\Delta P=3.5*Mt*\sqrt{P}=3.5*0,1*\sqrt{4444}=23$
4.	Площадь земельного участка согласно сведениям Единого государственного реестра недвижимости (Ркад), м2	4444
5.	Оценка расхождения Р и Ркад (Р - Ркад), м2	-
6.	Предельные минимальный и максимальный размеры земельного участка (Рмин и Рмакс), м2	- -
7.	Кадастровый номер или иной государственный учетный номер (инвентарный) объекта недвижимости, расположенного на земельном участке	-
8.	Вид (виды) разрешенного использования	Для сельскохозяйственного производства
8.1.	Дополнительные сведения об использовании земельного участка	-
9.	Сведения о земельных участках (землях общего пользования, территории общего пользования), посредством которых обеспечивается доступ	Земли общего пользования
10.	Иные сведения	-

**4. Пояснения к сведениям об уточняемом земельном участке с кадастровым номером 47:03:1209002:387 :**

1.	-
----	---

## Сведения об уточняемых земельных участках, необходимые для исправления реестровых ошибок в сведениях о местоположении их границ

**1. Сведения о характерных точках границ уточняемого земельного участка с кадастровым номером 47:03:1209002:388 :**

Система координат 47.2					Зона № 2		
Обозначение характерных точек границ	Координаты, м				Метод определения координат	Формулы, примененные для расчета средней квадратической погрешности определения координат характерных точек границ (Mt), с подставленными в такие формулы значениями и итоговые (вычисленные) значения Mt, м	Описание закрепления точки
	содержатся в Едином государственном реестре недвижимости		определены в результате выполнения комплексных кадастровых работ				
	X	Y	X	Y			
1	2	3	4	5	6	7	8
602	503072.88	2208930.96	503072.88	2208930.97	-	0.05	-
414	503115.04	2209017.33	503115.04	2209017.33	-	0.05	-
н33У	-	-	503099.46	2209019.16	-	0.05	-
603	503089.98	2209020.28	503089.98	2209020.28	-	0.05	-
604	503067.76	2208964.21	503067.76	2208964.21	-	0.05	-
605	503057.48	2208944.00	503057.48	2208944.00	-	0.05	-
606	503052.40	2208933.40	503052.40	2208933.40	-	0.05	-
н34У	-	-	503062.35	2208932.22	-	0.05	-
602	503072.88	2208930.96	503072.88	2208930.97	-	0.05	-

**2. Сведения о частях границ уточняемого земельного участка с кадастровым номером 47:03:1209002:388 :**

Обозначение части границ		Горизонтальное проложение (S), м	Описание прохождения части границ	Сведения о согласовании местоположения границ (согласовано/спорное)
от т.	до т.			
1	2	3	4	5
602	414	96.10	-	-
414	н33У	15.69	-	-
н33У	603	9.55	-	-
603	604	60.31	-	-
604	605	22.67	-	-
605	606	11.75	-	-
606	н34У	10.02	-	-
н34У	602	10.60	-	-

**3. Сведения о характеристиках уточняемого земельного участка с кадастровым номером 47:03:1209002:388 :**

№ п/п	Наименование характеристики	Значение характеристики
1	2	3
1.	Сведения об адресе земельного участка	-
1.1.	Сведения об ином месте нахождения земельного участка, не являющегося объектом адресации, в структурированном виде	Российская Федерация, Ленинградская область, м.р-н Приозерский, с.п Сосновское, деревня Иваново

<b>3. Сведения о характеристиках уточняемого земельного участка с кадастровым номером 47:03:1209002:388 :</b>		
<b>№ п/п</b>	<b>Наименование характеристики</b>	<b>Значение характеристики</b>
<b>1</b>	<b>2</b>	<b>3</b>
1.2.	Дополнительные сведения о месте нахождения земельного участка	Российская Федерация, обл. Ленинградская, р-н Приозерский, с/п Сосновское, д. Иваново
2.	Площадь земельного участка ± величина погрешности определения (вычисления) площади ( $P \pm \Delta P$ ), м <sup>2</sup>	1994 ± 16
3.	Формула, примененная для расчета предельной допустимой погрешности определения площади земельного участка, с подставленными значениями и итоговые (вычисленные) значения ( $\Delta P$ ), м <sup>2</sup>	$\Delta P = 3.5 * M_t * \sqrt{P} = 3.5 * 0,1 * \sqrt{1994} = 16$
4.	Площадь земельного участка согласно сведениям Единого государственного реестра недвижимости ( $R_{\text{кад}}$ ), м <sup>2</sup>	1994
5.	Оценка расхождения $P$ и $R_{\text{кад}}$ ( $P - R_{\text{кад}}$ ), м <sup>2</sup>	-
6.	Предельные минимальный и максимальный размеры земельного участка ( $R_{\text{мин}}$ и $R_{\text{макс}}$ ), м <sup>2</sup>	- -
7.	Кадастровый номер или иной государственный учетный номер (инвентарный) объекта недвижимости, расположенного на земельном участке	-
8.	Вид (виды) разрешенного использования	Для сельскохозяйственного производства
8.1.	Дополнительные сведения об использовании земельного участка	-
9.	Сведения о земельных участках (землях общего пользования, территории общего пользования), посредством которых обеспечивается доступ	Земли общего пользования
10.	Иные сведения	-
<b>4. Пояснения к сведениям об уточняемом земельном участке с кадастровым номером 47:03:1209002:388 :</b>		
1.	-	

## Сведения об уточняемых земельных участках, необходимые для исправления реестровых ошибок в сведениях о местоположении их границ

**1. Сведения о характерных точках границ уточняемого земельного участка с кадастровым номером 47:03:1209002:427 :**

Система координат 47.2					Зона № 2		
Обозначение характерных точек границ	Координаты, м				Метод определения координат	Формулы, примененные для расчета средней квадратической погрешности определения координат характерных точек границ (Mt), с подставленными в такие формулы значениями и итоговые (вычисленные) значения Mt, м	Описание закрепления точки
	содержатся в Едином государственном реестре недвижимости		определены в результате выполнения комплексных кадастровых работ				
	X	Y	X	Y			
1	2	3	4	5	6	7	8
607	501131.04	2210651.07	501131.04	2210651.07	-	0.1	-
608	501131.07	2210664.59	501131.07	2210664.59	-	0.1	-
609	501128.12	2210680.27	501128.12	2210680.27	-	0.1	-
610	501107.69	2210680.27	501107.69	2210680.27	-	0.1	-
611	501107.42	2210700.27	501107.42	2210700.27	-	0.1	-
612	501120.10	2210700.45	501120.10	2210700.45	-	0.1	-
613	501123.55	2210702.87	501123.55	2210702.87	-	0.1	-
614	501120.20	2210718.11	501120.20	2210718.11	-	0.1	-
615	501095.40	2210716.97	501095.40	2210716.97	-	0.1	-
616	501095.44	2210690.11	501095.44	2210690.11	-	0.1	-
617	501067.70	2210689.80	501067.70	2210689.80	-	0.1	-
618	501067.80	2210715.69	501067.80	2210715.69	-	0.1	-
619	500949.00	2210710.19	500949.00	2210710.19	-	0.1	-
620	500953.93	2210557.48	500953.93	2210557.48	-	0.1	-
621	500954.75	2210550.70	500954.75	2210550.70	-	0.1	-
622	500958.95	2210517.18	500958.95	2210517.18	-	0.1	-
623	500979.73	2210521.30	500979.73	2210521.30	-	0.1	-
624	500975.62	2210557.01	500975.62	2210557.01	-	0.1	-
625	500973.38	2210587.95	500973.38	2210587.95	-	0.1	-
н35У	-	-	500971.29	2210616.89	-	0.1	-
626	500969.35	2210643.63	500969.35	2210643.63	-	0.1	-
627	500967.77	2210668.59	500967.77	2210668.59	-	0.1	-
628	501037.99	2210671.79	501037.99	2210671.79	-	0.1	-
629	501031.15	2210649.27	501031.15	2210649.27	-	0.1	-
630	501031.15	2210646.47	501031.15	2210646.47	-	0.1	-
631	501031.17	2210617.22	501031.17	2210617.22	-	0.1	-
632	501032.67	2210617.24	501032.67	2210617.24	-	0.1	-
633	501032.67	2210646.54	501032.67	2210646.54	-	0.1	-
634	501032.63	2210647.72	501032.63	2210647.72	-	0.1	-
635	501039.98	2210671.88	501039.98	2210671.88	-	0.1	-
636	501067.30	2210673.13	501067.30	2210673.13	-	0.1	-

**1. Сведения о характерных точках границ уточняемого земельного участка с кадастровым номером 47:03:1209002:427 :**

Система координат 47.2					Зона № 2		
Обозначение характерных точек границ	Координаты, м				Метод определения координат	Формулы, примененные для расчета средней квадратической погрешности определения координат характерных точек границ (Mt), с подставленными в такие формулы значениями и итоговые (вычисленные) значения Mt, м	Описание закрепления точки
	содержатся в Едином государственном реестре недвижимости		определены в результате выполнения комплексных кадастровых работ				
	X	Y	X	Y			
1	2	3	4	5	6	7	8
637	501067.19	2210648.13	501067.19	2210648.13	-	0.1	-
638	501100.17	2210649.66	501100.17	2210649.66	-	0.1	-
607	501131.04	2210651.07	501131.04	2210651.07	-	0.1	-

**2. Сведения о частях границ уточняемого земельного участка с кадастровым номером 47:03:1209002:427 :**

Обозначение части границ		Горизонтальное проложение (S), м	Описание прохождения части границ	Сведения о согласовании местоположения границ (согласовано/спорное)
от т.	до т.			
1	2	3	4	5
607	608	13.52	-	-
608	609	15.96	-	-
609	610	20.43	-	-
610	611	20.00	-	-
611	612	12.68	-	-
612	613	4.21	-	-
613	614	15.60	-	-
614	615	24.83	-	-
615	616	26.86	-	-
616	617	27.74	-	-
617	618	25.89	-	-
618	619	118.93	-	-
619	620	152.79	-	-
620	621	6.83	-	-
621	622	33.78	-	-
622	623	21.18	-	-
623	624	35.95	-	-
624	625	31.02	-	-
625	н35У	29.02	-	-
н35У	626	26.81	-	-
626	627	25.01	-	-
627	628	70.29	-	-
628	629	23.54	-	-
629	630	2.80	-	-
630	631	29.25	-	-

<b>2. Сведения о частях границ уточняемого земельного участка с кадастровым номером 47:03:1209002:427 :</b>				
Обозначение части границ		Горизонтальное проложение (S), м	Описание прохождения части границ	Сведения о согласовании местоположения границ (согласовано/спорное)
от т.	до т.			
1	2	3	4	5
631	632	1.50	-	-
632	633	29.30	-	-
633	634	1.18	-	-
634	635	25.25	-	-
635	636	27.35	-	-
636	637	25.00	-	-
637	638	33.02	-	-
638	607	30.90	-	-
<b>3. Сведения о характеристиках уточняемого земельного участка с кадастровым номером 47:03:1209002:427 :</b>				
№ п/п	Наименование характеристики		Значение характеристики	
1	2		3	
1.	Сведения об адресе земельного участка		-	
1.1.	Сведения об ином месте нахождения земельного участка, не являющегося объектом адресации, в структурированном виде		Российская Федерация, Ленинградская область, м.р-н Приозерский, с.п Сосновское	
1.2.	Дополнительные сведения о месте нахождения земельного участка		Российская Федерация, Ленинградская область, Приозерский муниципальный район, Сосновское сельское поселение	
2.	Площадь земельного участка ± величина погрешности определения (вычисления) площади (P ± ΔP), м2		10983 ± 37	
3.	Формула, примененная для расчета предельной допустимой погрешности определения площади земельного участка, с подставленными значениями и итоговые (вычисленные) значения (ΔP), м2		$\Delta P = 3.5 * M_t * \sqrt{P} = 3.5 * 0,1 * \sqrt{10983} = 37$	
4.	Площадь земельного участка согласно сведениям Единого государственного реестра недвижимости (P <sub>кад</sub> ), м2		10986	
5.	Оценка расхождения P и P <sub>кад</sub> (P - P <sub>кад</sub> ), м2		3	
6.	Предельные минимальный и максимальный размеры земельного участка (P <sub>мин</sub> и P <sub>макс</sub> ), м2		-	
7.	Кадастровый номер или иной государственный учетный номер (инвентарный) объекта недвижимости, расположенного на земельном участке		-	
8.	Вид (виды) разрешенного использования		для индивидуального жилищного строительства и использования в целях рекреации	
8.1.	Дополнительные сведения об использовании земельного участка		-	
9.	Сведения о земельных участках (землях общего пользования, территории общего пользования), посредством которых обеспечивается доступ		Земли общего пользования	
10.	Иные сведения		-	
<b>4. Пояснения к сведениям об уточняемом земельном участке с кадастровым номером 47:03:1209002:427 :</b>				
1.	-			

## Сведения об уточняемых земельных участках, необходимые для исправления реестровых ошибок в сведениях о местоположении их границ

### 1. Сведения о характерных точках границ уточняемого земельного участка с кадастровым номером 47:03:1209002:437 :

Система координат 47.2					Зона № 2		
Обозначение характерных точек границ	Координаты, м				Метод определения координат	Формулы, примененные для расчета средней квадратической погрешности определения координат характерных точек границ (Mt), с подставленными в такие формулы значениями и итоговые (вычисленные) значения Mt, м	Описание закрепления точки
	содержатся в Едином государственном реестре недвижимости		определены в результате выполнения комплексных кадастровых работ				
	X	Y	X	Y			
1	2	3	4	5	6	7	8
639	502629.35	2208369.25	502629.36	2208369.25	-	0.01	Временный межевой знак
640	502610.74	2208412.04	502610.74	2208412.04	-	0.01	Временный межевой знак
641	502571.43	2208394.94	502571.43	2208394.94	-	0.01	Долговременный межевой знак
642	502577.87	2208380.13	502577.87	2208380.13	-	0.01	Долговременный межевой знак
643	502590.04	2208352.15	502590.04	2208352.15	-	0.01	Долговременный межевой знак
639	502629.35	2208369.25	502629.36	2208369.25	-	0.01	Временный межевой знак

### 2. Сведения о частях границ уточняемого земельного участка с кадастровым номером 47:03:1209002:437 :

Обозначение части границ		Горизонтальное проложение (S), м	Описание прохождения части границ	Сведения о согласовании местоположения границ (согласовано/спорное)
от т.	до т.			
1	2	3	4	5
639	640	46.67	-	-
640	641	42.87	-	-
641	642	16.15	-	-
642	643	30.51	-	-
643	639	42.88	-	-

### 3. Сведения о характеристиках уточняемого земельного участка с кадастровым номером 47:03:1209002:437 :

№ п/п	Наименование характеристики	Значение характеристики
1	2	3
1.	Сведения об адресе земельного участка	-

<b>3. Сведения о характеристиках уточняемого земельного участка с кадастровым номером 47:03:1209002:437 :</b>		
<b>№ п/п</b>	<b>Наименование характеристики</b>	<b>Значение характеристики</b>
<b>1</b>	<b>2</b>	<b>3</b>
1.1.	Сведения об ином месте нахождения земельного участка, не являющегося объектом адресации, в структурированном виде	Российская Федерация, Ленинградская область, м.р-н Приозерский, с.п Сосновское, деревня Иваново, улица Ивановская, участок 3а
1.2.	Дополнительные сведения о месте нахождения земельного участка	Российская Федерация, Ленинградская область, Приозерский муниципальный район, Сосновское сельское поселение, д. Иваново, ул. Ивановская, уч. №3-а
2.	Площадь земельного участка ± величина погрешности определения (вычисления) площади ( $P \pm \Delta P$ ), м <sup>2</sup>	2001 ± 16
3.	Формула, примененная для расчета предельной допустимой погрешности определения площади земельного участка, с подставленными значениями и итоговые (вычисленные) значения ( $\Delta P$ ), м <sup>2</sup>	$\Delta P = 3.5 * M_t * \sqrt{P} = 3.5 * 0,1 * \sqrt{2001} = 16$
4.	Площадь земельного участка согласно сведениям Единого государственного реестра недвижимости (Ркад), м <sup>2</sup>	2000
5.	Оценка расхождения P и Ркад (P - Ркад), м <sup>2</sup>	1
6.	Предельные минимальный и максимальный размеры земельного участка (Рмин и Рмакс), м <sup>2</sup>	- -
7.	Кадастровый номер или иной государственный учетный номер (инвентарный) объекта недвижимости, расположенного на земельном участке	47:03:1209002:1147
8.	Вид (виды) разрешенного использования	для индивидуального жилищного строительства
8.1.	Дополнительные сведения об использовании земельного участка	-
9.	Сведения о земельных участках (землях общего пользования, территории общего пользования), посредством которых обеспечивается доступ	Земли общего пользования
10.	Иные сведения	-
<b>4. Пояснения к сведениям об уточняемом земельном участке с кадастровым номером 47:03:1209002:437 :</b>		
1.	-	

## Сведения об уточняемых земельных участках, необходимые для исправления реестровых ошибок в сведениях о местоположении их границ

**1. Сведения о характерных точках границ уточняемого земельного участка с кадастровым номером 47:03:1209002:457 :**

Система координат 47.2					Зона № 2		
Обозначение характерных точек границ	Координаты, м				Метод определения координат	Формулы, примененные для расчета средней квадратической погрешности определения координат характерных точек границ (Mt), с подставленными в такие формулы значениями и итоговые (вычисленные) значения Mt, м	Описание закрепления точки
	содержатся в Едином государственном реестре недвижимости		определены в результате выполнения комплексных кадастровых работ				
	X	Y	X	Y			
1	2	3	4	5	6	7	8
644	502408.16	2208339.74	502408.16	2208339.74	-	0.1	угол забора
645	502403.40	2208347.67	502403.41	2208347.66	-	0.1	угол забора
646	502374.04	2208380.58	502374.04	2208380.58	-	0.1	угол забора
647	502357.88	2208371.25	502357.88	2208371.25	-	0.1	угол забора
648	502359.39	2208363.36	502359.39	2208363.36	-	0.1	угол забора
649	502367.37	2208318.44	502367.37	2208318.44	-	0.1	угол забора
650	502400.68	2208335.84	502400.68	2208335.84	-	0.1	угол забора
644	502408.16	2208339.74	502408.16	2208339.74	-	0.1	угол забора

**2. Сведения о частях границ уточняемого земельного участка с кадастровым номером 47:03:1209002:457 :**

Обозначение части границ		Горизонтальное проложение (S), м	Описание прохождения части границ	Сведения о согласовании местоположения границ (согласовано/спорное)
от т.	до т.			
1	2	3	4	5
644	645	9.24	-	-
645	646	44.12	-	-
646	647	18.66	-	-
647	648	8.03	-	-
648	649	45.62	-	-
649	650	37.58	-	-
650	644	8.44	-	-

**3. Сведения о характеристиках уточняемого земельного участка с кадастровым номером 47:03:1209002:457 :**

№ п/п	Наименование характеристики	Значение характеристики
1	2	3
1.	Сведения об адресе земельного участка	Российская Федерация, 188730, Ленинградская область, м.р-н Приозерский, с.п Сосновское, деревня Иваново, улица Придорожная, з/у 386 edafb8a7-058d-4db1-84ec-23fc1297891c

<b>3. Сведения о характеристиках уточняемого земельного участка с кадастровым номером 47:03:1209002:457 :</b>		
<b>№ п/п</b>	<b>Наименование характеристики</b>	<b>Значение характеристики</b>
<b>1</b>	<b>2</b>	<b>3</b>
1.1.	Сведения об ином месте нахождения земельного участка, не являющегося объектом адресации, в структурированном виде	-
1.2.	Дополнительные сведения о месте нахождения земельного участка	-
2.	Площадь земельного участка $\pm$ величина погрешности определения (вычисления) площади ( $P \pm \Delta P$ ), м <sup>2</sup>	1703 $\pm$ 14
3.	Формула, примененная для расчета предельной допустимой погрешности определения площади земельного участка, с подставленными значениями и итоговые (вычисленные) значения ( $\Delta P$ ), м <sup>2</sup>	$\Delta P = 3.5 * M_t * \sqrt{P} = 3.5 * 0,1 * \sqrt{1703} = 14$
4.	Площадь земельного участка согласно сведениям Единого государственного реестра недвижимости ( $R_{\text{кад}}$ ), м <sup>2</sup>	1703
5.	Оценка расхождения $P$ и $R_{\text{кад}}$ ( $P - R_{\text{кад}}$ ), м <sup>2</sup>	-
6.	Предельные минимальный и максимальный размеры земельного участка ( $R_{\text{мин}}$ и $R_{\text{макс}}$ ), м <sup>2</sup>	- -
7.	Кадастровый номер или иной государственный учетный номер (инвентарный) объекта недвижимости, расположенного на земельном участке	47:03:1209002:442
8.	Вид (виды) разрешенного использования	для индивидуального жилищного строительства
8.1.	Дополнительные сведения об использовании земельного участка	-
9.	Сведения о земельных участках (землях общего пользования, территории общего пользования), посредством которых обеспечивается доступ	Земли общего пользования
10.	Иные сведения	-
<b>4. Пояснения к сведениям об уточняемом земельном участке с кадастровым номером 47:03:1209002:457 :</b>		
1.	-	

## Сведения об уточняемых земельных участках, необходимые для исправления реестровых ошибок в сведениях о местоположении их границ

**1. Сведения о характерных точках границ уточняемого земельного участка с кадастровым номером 47:03:1209002:944 :**

Система координат 47.2					Зона № 2		
Обозначение характерных точек границ	Координаты, м				Метод определения координат	Формулы, примененные для расчета средней квадратической погрешности определения координат характерных точек границ (Mt), с подставленными в такие формулы значениями и итоговые (вычисленные) значения Mt, м	Описание закрепления точки
	содержатся в Едином государственном реестре недвижимости		определены в результате выполнения комплексных кадастровых работ				
	X	Y	X	Y			
1	2	3	4	5	6	7	8
651	502614.83	2209129.52	502614.83	2209129.52	-	0.04	Закрепление отсутствует
652	502623.90	2209124.33	502623.90	2209124.33	-	0.04	Закрепление отсутствует
653	502704.85	2209221.30	502704.85	2209221.30	-	0.04	Закрепление отсутствует
654	502698.75	2209225.03	502698.75	2209225.03	-	0.04	Закрепление отсутствует
655	502691.53	2209216.70	502691.53	2209216.70	-	0.04	Закрепление отсутствует
656	502671.87	2209194.03	502671.87	2209194.03	-	0.04	Закрепление отсутствует
657	502665.32	2209186.48	502665.32	2209186.48	-	0.04	Закрепление отсутствует
658	502645.67	2209163.82	502645.67	2209163.82	-	0.04	Закрепление отсутствует
659	502634.20	2209150.60	502634.20	2209150.60	-	0.04	Закрепление отсутствует
660	502626.01	2209141.15	502626.01	2209141.15	-	0.04	Закрепление отсутствует
н36У	-	-	502619.29	2209134.81	-	0.04	Закрепление отсутствует
661	502618.70	2209134.26	502618.70	2209134.26	-	0.04	Закрепление отсутствует
651	502614.83	2209129.52	502614.83	2209129.52	-	0.04	Закрепление отсутствует

**2. Сведения о частях границ уточняемого земельного участка с кадастровым номером 47:03:1209002:944 :**

Обозначение части границ		Горизонтальное проложение (S), м	Описание прохождения части границ	Сведения о согласовании местоположения границ (согласовано/спорное)
от т.	до т.			
1	2	3	4	5
651	652	10.45	-	-
652	653	126.32	-	-
653	654	7.15	-	-
654	655	11.02	-	-
655	656	30.01	-	-
656	657	10.00	-	-
657	658	29.99	-	-

2. Сведения о частях границ уточняемого земельного участка с кадастровым номером 47:03:1209002:944 :				
Обозначение части границ		Горизонтальное проложение (S), м	Описание прохождения части границ	Сведения о согласовании местоположения границ (согласовано/спорное)
от т.	до т.			
1	2	3	4	5
658	659	17.50	-	-
659	660	12.51	-	-
660	н36У	9.24	-	-
н36У	661	0.81	-	-
661	651	6.12	-	-
3. Сведения о характеристиках уточняемого земельного участка с кадастровым номером 47:03:1209002:944 :				
№ п/п	Наименование характеристики		Значение характеристики	
1	2		3	
1.	Сведения об адресе земельного участка		-	
1.1.	Сведения об ином месте нахождения земельного участка, не являющегося объектом адресации, в структурированном виде		Российская Федерация, Ленинградская область, м.р-н Приозерский, с.п Сосновское	
1.2.	Дополнительные сведения о месте нахождения земельного участка		Российская Федерация, Ленинградская область, Приозерский муниципальный район, Сосновское сельское поселение	
2.	Площадь земельного участка ± величина погрешности определения (вычисления) площади ( $P \pm \Delta P$ ), м <sup>2</sup>		1056 ± 11	
3.	Формула, примененная для расчета предельной допустимой погрешности определения площади земельного участка, с подставленными значениями и итоговые (вычисленные) значения ( $\Delta P$ ), м <sup>2</sup>		$\Delta P = 3.5 * M_t * \sqrt{P} = 3.5 * 0,1 * \sqrt{1056} = 11$	
4.	Площадь земельного участка согласно сведениям Единого государственного реестра недвижимости (Р <sub>кад</sub> ), м <sup>2</sup>		1056	
5.	Оценка расхождения Р и Р <sub>кад</sub> (Р - Р <sub>кад</sub> ), м <sup>2</sup>		-	
6.	Предельные минимальный и максимальный размеры земельного участка (Р <sub>мин</sub> и Р <sub>макс</sub> ), м <sup>2</sup>		-	
7.	Кадастровый номер или иной государственный учетный номер (инвентарный) объекта недвижимости, расположенного на земельном участке		-	
8.	Вид (виды) разрешенного использования		Размещение объектов благоустройства	
8.1.	Дополнительные сведения об использовании земельного участка		-	
9.	Сведения о земельных участках (землях общего пользования, территории общего пользования), посредством которых обеспечивается доступ		Земли общего пользования	
10.	Иные сведения		-	
4. Пояснения к сведениям об уточняемом земельном участке с кадастровым номером 47:03:1209002:944 :				
1.	-			

## Сведения об уточняемых земельных участках, необходимые для исправления реестровых ошибок в сведениях о местоположении их границ

### 1. Сведения о характерных точках границ уточняемого земельного участка с кадастровым номером 47:03:1209002:209 :

Система координат 47.2					Зона № 2		
Обозначение характерных точек границ	Координаты, м				Метод определения координат	Формулы, примененные для расчета средней квадратической погрешности определения координат характерных точек границ (Mt), с подставленными в такие формулы значениями и итоговые (вычисленные) значения Mt, м	Описание закрепления точки
	содержатся в Едином государственном реестре недвижимости		определены в результате выполнения комплексных кадастровых работ				
	X	Y	X	Y			
1	2	3	4	5	6	7	8
297	501579.01	2210100.74	501579.01	2210100.74	-	0.1	-
701	-	-	501542.62	2210134.12	-	0.1	-
662	501450.64	2210218.50	501450.64	2210218.50	-	0.1	-
663	501422.08	2210183.75	501422.08	2210183.75	-	0.1	-
н37У	-	-	501400.73	2210203.23	-	0.1	-
664	501391.08	2210212.04	501391.08	2210212.04	-	0.1	-
665	501386.66	2210207.16	501386.66	2210207.16	-	0.1	-
666	501388.38	2210205.60	501388.38	2210205.60	-	0.1	-
667	501394.72	2210202.73	501394.72	2210202.73	-	0.1	-
668	501420.13	2210179.48	501420.13	2210179.48	-	0.1	-
669	501387.12	2210145.66	501387.12	2210145.66	-	0.1	-
670	501357.34	2210115.14	501357.34	2210115.14	-	0.1	-
671	501357.75	2210092.55	501357.75	2210092.55	-	0.1	-
297	501579.01	2210100.74	501579.01	2210100.74	-	0.1	-

### 2. Сведения о частях границ уточняемого земельного участка с кадастровым номером 47:03:1209002:209 :

Обозначение части границ		Горизонтальное проложение (S), м	Описание прохождения части границ	Сведения о согласовании местоположения границ (согласовано/спорное)
от т.	до т.			
1	2	3	4	5
297	701	49.38	-	-
701	662	124.82	-	-
662	663	44.98	-	-
663	н37У	28.90	-	-
н37У	664	13.07	-	-
664	665	6.58	-	-
665	666	2.32	-	-
666	667	6.96	-	-
667	668	34.44	-	-
668	669	47.26	-	-
669	670	42.64	-	-

<b>2. Сведения о частях границ уточняемого земельного участка с кадастровым номером 47:03:1209002:209 :</b>				
Обозначение части границ		Горизонтальное проложение (S), м	Описание прохождения части границ	Сведения о согласовании местоположения границ (согласовано/спорное)
от т.	до т.			
1	2	3	4	5
670	671	22.59	-	-
671	297	221.41	-	-
<b>3. Сведения о характеристиках уточняемого земельного участка с кадастровым номером 47:03:1209002:209 :</b>				
№ п/п	Наименование характеристики		Значение характеристики	
1	2		3	
1.	Сведения об адресе земельного участка		-	
1.1.	Сведения об ином месте нахождения земельного участка, не являющегося объектом адресации, в структурированном виде		Российская Федерация, Ленинградская область, м.р-н Приозерский, с.п Сосновское	
1.2.	Дополнительные сведения о месте нахождения земельного участка		Российская Федерация, Ленинградская область, Приозерский муниципальный район, Сосновское сельское поселение	
2.	Площадь земельного участка ± величина погрешности определения (вычисления) площади (P ± ΔP), м2		14614 ± 42	
3.	Формула, примененная для расчета предельной допустимой погрешности определения площади земельного участка, с подставленными значениями и итоговые (вычисленные) значения (ΔP), м2		$\Delta P = 3.5 * M_t * \sqrt{P} = 3.5 * 0,1 * \sqrt{14614} = 42$	
4.	Площадь земельного участка согласно сведениям Единого государственного реестра недвижимости (P <sub>кад</sub> ), м2		14614	
5.	Оценка расхождения P и P <sub>кад</sub> (P - P <sub>кад</sub> ), м2		-	
6.	Предельные минимальный и максимальный размеры земельного участка (P <sub>мин</sub> и P <sub>макс</sub> ), м2		-	
7.	Кадастровый номер или иной государственный учетный номер (инвентарный) объекта недвижимости, расположенного на земельном участке		47:03:1209002:351	
8.	Вид (виды) разрешенного использования		для индивидуального жилищного строительства и использования в целях рекреации	
8.1.	Дополнительные сведения об использовании земельного участка		-	
9.	Сведения о земельных участках (землях общего пользования, территории общего пользования), посредством которых обеспечивается доступ		Земли общего пользования	
10.	Иные сведения		-	
<b>4. Пояснения к сведениям об уточняемом земельном участке с кадастровым номером 47:03:1209002:209 :</b>				
1.	-			

## Сведения об уточняемых земельных участках, необходимые для исправления реестровых ошибок в сведениях о местоположении их границ

**1. Сведения о характерных точках границ уточняемого земельного участка с кадастровым номером 47:03:1209002:65 :**

Система координат 47.2					Зона № 2		
Обозначение характерных точек границ	Координаты, м				Метод определения координат	Формулы, примененные для расчета средней квадратической погрешности определения координат характерных точек границ (Mt), с подставленными в такие формулы значениями и итоговые (вычисленные) значения Mt, м	Описание закрепления точки
	содержатся в Едином государственном реестре недвижимости		определены в результате выполнения комплексных кадастровых работ				
	X	Y	X	Y			
1	2	3	4	5	6	7	8
672	501960.29	2208440.65	501960.29	2208440.65	-	0.1	-
673	501980.18	2208468.97	501980.18	2208468.97	-	0.1	-
674	501976.81	2208471.33	501976.81	2208471.33	-	0.1	-
675	501973.93	2208473.46	501973.93	2208473.46	-	0.1	-
676	501970.66	2208478.35	501970.66	2208478.35	-	0.1	-
677	501964.03	2208483.80	501964.03	2208483.80	-	0.1	-
678	501963.25	2208486.90	501963.25	2208486.90	-	0.1	-
679	501960.32	2208489.63	501960.32	2208489.63	-	0.1	-
680	501956.82	2208484.51	501956.82	2208484.51	-	0.1	-
681	501948.15	2208475.65	501948.15	2208475.65	-	0.1	-
н38У	-	-	501935.83	2208461.52	-	0.1	-
682	501934.18	2208459.63	501934.18	2208459.63	-	0.1	-
672	501960.29	2208440.65	501960.29	2208440.65	-	0.1	-

**2. Сведения о частях границ уточняемого земельного участка с кадастровым номером 47:03:1209002:65 :**

Обозначение части границ		Горизонтальное проложение (S), м	Описание прохождения части границ	Сведения о согласовании местоположения границ (согласовано/спорное)
от т.	до т.			
1	2	3	4	5
672	673	34.61	-	-
673	674	4.11	-	-
674	675	3.58	-	-
675	676	5.88	-	-
676	677	8.58	-	-
677	678	3.20	-	-
678	679	4.00	-	-
679	680	6.20	-	-
680	681	12.40	-	-
681	н38У	18.75	-	-
н38У	682	2.51	-	-
682	672	32.28	-	-

<b>3. Сведения о характеристиках уточняемого земельного участка с кадастровым номером 47:03:1209002:65 :</b>		
<b>№ п/п</b>	<b>Наименование характеристики</b>	<b>Значение характеристики</b>
<b>1</b>	<b>2</b>	<b>3</b>
1.	Сведения об адресе земельного участка	-
1.1.	Сведения об ином месте нахождения земельного участка, не являющегося объектом адресации, в структурированном виде	Российская Федерация, Ленинградская область, м.р-н Приозерский, с/п Сосновское, деревня Иваново
1.2.	Дополнительные сведения о месте нахождения земельного участка	Российская Федерация, обл. Ленинградская, р-н Приозерский, с/п Сосновское, д. Иваново
2.	Площадь земельного участка ± величина погрешности определения (вычисления) площади ( $P \pm \Delta P$ ), м <sup>2</sup>	1100 ± 12
3.	Формула, примененная для расчета предельной допустимой погрешности определения площади земельного участка, с подставленными значениями и итоговые (вычисленные) значения ( $\Delta P$ ), м <sup>2</sup>	$\Delta P = 3.5 * M_t * \sqrt{P} = 3.5 * 0,1 * \sqrt{1100} = 12$
4.	Площадь земельного участка согласно сведениям Единого государственного реестра недвижимости (Ркад), м <sup>2</sup>	1100
5.	Оценка расхождения Р и Ркад (Р - Ркад), м <sup>2</sup>	-
6.	Предельные минимальный и максимальный размеры земельного участка (Рмин и Рмакс), м <sup>2</sup>	- -
7.	Кадастровый номер или иной государственный учетный номер (инвентарный) объекта недвижимости, расположенного на земельном участке	-
8.	Вид (виды) разрешенного использования	для индивидуального дачного строительства
8.1.	Дополнительные сведения об использовании земельного участка	-
9.	Сведения о земельных участках (землях общего пользования, территории общего пользования), посредством которых обеспечивается доступ	Земли общего пользования
10.	Иные сведения	-
<b>4. Пояснения к сведениям об уточняемом земельном участке с кадастровым номером 47:03:1209002:65 :</b>		
1.	-	

## Сведения об уточняемых земельных участках, необходимые для исправления реестровых ошибок в сведениях о местоположении их границ

**1. Сведения о характерных точках границ уточняемого земельного участка с кадастровым номером 47:03:1209002:465 :**

Система координат 47.2					Зона № 2		
Обозначение характерных точек границ	Координаты, м				Метод определения координат	Формулы, примененные для расчета средней квадратической погрешности определения координат характерных точек границ (Mt), с подставленными в такие формулы значениями и итоговые (вычисленные) значения Mt, м	Описание закрепления точки
	содержатся в Едином государственном реестре недвижимости		определены в результате выполнения комплексных кадастровых работ				
	X	Y	X	Y			
1	2	3	4	5	6	7	8
683	502063.05	2209729.04	502063.05	2209729.04	-	0.1	Закрепление отсутствует
684	502063.00	2210118.80	502063.00	2210118.80	-	0.1	Закрепление отсутствует
685	502057.39	2210124.34	502057.39	2210124.34	-	0.1	Закрепление отсутствует
686	502046.00	2210139.20	502046.00	2210139.20	-	0.1	Закрепление отсутствует
687	502027.01	2210168.00	502027.01	2210168.00	-	0.1	Закрепление отсутствует
688	501945.99	2210251.92	501945.99	2210251.92	-	0.1	Закрепление отсутствует
689	501837.99	2210324.27	501837.99	2210324.27	-	0.1	Закрепление отсутствует
690	501796.78	2210339.92	501796.78	2210339.92	-	0.1	Закрепление отсутствует
691	501749.59	2210333.97	501749.59	2210333.97	-	0.1	Закрепление отсутствует
692	501709.03	2210347.20	501709.03	2210347.20	-	0.1	Закрепление отсутствует
693	501651.33	2210398.20	501651.33	2210398.20	-	0.1	Закрепление отсутствует
694	501523.10	2210381.03	501523.10	2210381.03	-	0.1	Закрепление отсутствует
695	501505.02	2210383.19	501505.02	2210383.19	-	0.1	Закрепление отсутствует
696	501493.91	2210386.30	501493.91	2210386.30	-	0.1	Закрепление отсутствует
697	501482.93	2210391.40	501482.93	2210391.40	-	0.1	Закрепление отсутствует
698	501460.87	2210406.21	501460.87	2210406.21	-	0.1	Закрепление отсутствует
720	-	-	501460.93	2210399.73	-	0.1	Закрепление отсутствует
702	-	-	501461.46	2210350.12	-	0.1	Закрепление отсутствует
699	501462.02	2210297.40	501462.02	2210297.40	-	0.1	Закрепление отсутствует
700	501542.62	2210297.40	501542.62	2210297.40	-	0.1	Закрепление отсутствует
701	501542.62	2210134.12	501542.62	2210134.12	-	0.1	Закрепление отсутствует
297	501579.01	2210100.74	501579.01	2210100.74	-	0.1	Закрепление отсутствует

**1. Сведения о характерных точках границ уточняемого земельного участка с кадастровым номером 47:03:1209002:465 :**

Система координат 47.2					Зона № 2		
Обозначение характерных точек границ	Координаты, м				Метод определения координат	Формулы, примененные для расчета средней квадратической погрешности определения координат характерных точек границ (Mt), с подставленными в такие формулы значениями и итоговые (вычисленные) значения Mt, м	Описание закрепления точки
	содержатся в Едином государственном реестре недвижимости		определены в результате выполнения комплексных кадастровых работ				
	X	Y	X	Y			
1	2	3	4	5	6	7	8
296	501585.94	2209729.28	501585.94	2209729.28	-	0.1	Закрепление отсутствует
683	502063.05	2209729.04	502063.05	2209729.04	-	0.1	Закрепление отсутствует

**2. Сведения о частях границ уточняемого земельного участка с кадастровым номером 47:03:1209002:465 :**

Обозначение части границ		Горизонтальное проложение (S), м	Описание прохождения части границ	Сведения о согласовании местоположения границ (согласовано/спорное)
от т.	до т.			
1	2	3	4	5
683	684	389.76	-	-
684	685	7.88	-	-
685	686	18.72	-	-
686	687	34.50	-	-
687	688	116.65	-	-
688	689	129.99	-	-
689	690	44.08	-	-
690	691	47.56	-	-
691	692	42.66	-	-
692	693	77.01	-	-
693	694	129.37	-	-
694	695	18.21	-	-
695	696	11.54	-	-
696	697	12.11	-	-
697	698	26.57	-	-
698	720	6.48	-	-
720	702	49.61	-	-
702	699	52.72	-	-
699	700	80.60	-	-
700	701	163.28	-	-
701	297	49.38	-	-
297	296	371.52	-	-
296	683	477.11	-	-

**3. Сведения о характеристиках уточняемого земельного участка с кадастровым номером 47:03:1209002:465 :**

№ п/п	Наименование характеристики	Значение характеристики
1	2	3
1.	Сведения об адресе земельного участка	-
1.1.	Сведения об ином месте нахождения земельного участка, не являющегося объектом адресации, в структурированном виде	Российская Федерация, Ленинградская область, м.р-н Приозерский, с.п Сосновское, поселок Сосново
1.2.	Дополнительные сведения о месте нахождения земельного участка	Российская Федерация, Ленинградская область, Приозерский район, Сосновское сельское поселение, п. Сосново
2.	Площадь земельного участка ± величина погрешности определения (вычисления) площади ( $P \pm \Delta P$ ), м2	293498 ± 190
3.	Формула, примененная для расчета предельной допустимой погрешности определения площади земельного участка, с подставленными значениями и итоговые (вычисленные) значения ( $\Delta P$ ), м2	$\Delta P = 3.5 * M_t * \sqrt{P} = 3.5 * 0,1 * \sqrt{293498} = 190$
4.	Площадь земельного участка согласно сведениям Единого государственного реестра недвижимости (Ркад), м2	293498
5.	Оценка расхождения Р и Ркад ( $P - P_{кад}$ ), м2	-
6.	Предельные минимальный и максимальный размеры земельного участка ( $P_{мин}$ и $P_{макс}$ ), м2	-
7.	Кадастровый номер или иной государственный учетный номер (инвентарный) объекта недвижимости, расположенного на земельном участке	-
8.	Вид (виды) разрешенного использования	для индивидуального жилищного строительства и использования в целях рекреации
8.1.	Дополнительные сведения об использовании земельного участка	-
9.	Сведения о земельных участках (землях общего пользования, территории общего пользования), посредством которых обеспечивается доступ	Земли общего пользования
10.	Иные сведения	-

**4. Пояснения к сведениям об уточняемом земельном участке с кадастровым номером 47:03:1209002:465 :**

1.	-
----	---

## Сведения об уточняемых земельных участках, необходимые для исправления реестровых ошибок в сведениях о местоположении их границ

### 1. Сведения о характерных точках границ уточняемого земельного участка с кадастровым номером 47:03:1209002:485 :

Система координат 47.2					Зона № 2		
Обозначение характерных точек границ	Координаты, м				Метод определения координат	Формулы, примененные для расчета средней квадратической погрешности определения координат характерных точек границ (Mt), с подставленными в такие формулы значениями и итоговые (вычисленные) значения Mt, м	Описание закрепления точки
	содержатся в Едином государственном реестре недвижимости		определены в результате выполнения комплексных кадастровых работ				
	X	Y	X	Y			
1	2	3	4	5	6	7	8
699	501462.02	2210297.40	501462.02	2210297.40	-	0.1	Закрепление отсутствует
702	501461.46	2210350.12	501461.46	2210350.12	-	0.1	Закрепление отсутствует
1333	-	-	501411.21	2210349.78	-	0.1	Закрепление отсутствует
1332	-	-	501397.23	2210349.68	-	0.1	Закрепление отсутствует
703	501397.21	2210349.68	501397.21	2210349.68	-	0.1	Закрепление отсутствует
704	501397.63	2210320.10	501397.63	2210320.10	-	0.1	Закрепление отсутствует
705	501433.62	2210287.92	501433.62	2210287.92	-	0.1	Закрепление отсутствует
706	501462.12	2210288.22	501462.12	2210288.22	-	0.1	Закрепление отсутствует
699	501462.02	2210297.40	501462.02	2210297.40	-	0.1	Закрепление отсутствует

### 2. Сведения о частях границ уточняемого земельного участка с кадастровым номером 47:03:1209002:485 :

Обозначение части границ		Горизонтальное проложение (S), м	Описание прохождения части границ	Сведения о согласовании местоположения границ (согласовано/спорное)
от т.	до т.			
1	2	3	4	5
699	702	52.72	-	-
702	1333	50.25	-	-
1333	1332	13.98	-	-
1332	703	0.02	-	-
703	704	29.58	-	-
704	705	48.28	-	-
705	706	28.50	-	-
706	699	9.18	-	-

### 3. Сведения о характеристиках уточняемого земельного участка с кадастровым номером 47:03:1209002:485 :

№ п/п	Наименование характеристики	Значение характеристики
1	2	3
1.	Сведения об адресе земельного участка	-

<b>3. Сведения о характеристиках уточняемого земельного участка с кадастровым номером 47:03:1209002:485 :</b>		
<b>№ п/п</b>	<b>Наименование характеристики</b>	<b>Значение характеристики</b>
<b>1</b>	<b>2</b>	<b>3</b>
1.1.	Сведения об ином месте нахождения земельного участка, не являющегося объектом адресации, в структурированном виде	Российская Федерация, Ленинградская область, м.р-н Приозерский, с.п Сосновское, поселок Сосново
1.2.	Дополнительные сведения о месте нахождения земельного участка	Российская Федерация, Ленинградская область, Приозерский район, Сосновское сельское поселение, п. Сосново
2.	Площадь земельного участка ± величина погрешности определения (вычисления) площади ( $P \pm \Delta P$ ), м <sup>2</sup>	3400 ± 20
3.	Формула, примененная для расчета предельной допустимой погрешности определения площади земельного участка, с подставленными значениями и итоговые (вычисленные) значения ( $\Delta P$ ), м <sup>2</sup>	$\Delta P = 3.5 * M_t * \sqrt{P} = 3.5 * 0,1 * \sqrt{3400} = 20$
4.	Площадь земельного участка согласно сведениям Единого государственного реестра недвижимости (Ркад), м <sup>2</sup>	3400
5.	Оценка расхождения P и Ркад (P - Ркад), м <sup>2</sup>	-
6.	Предельные минимальный и максимальный размеры земельного участка (Рмин и Рмакс), м <sup>2</sup>	- -
7.	Кадастровый номер или иной государственный учетный номер (инвентарный) объекта недвижимости, расположенного на земельном участке	-
8.	Вид (виды) разрешенного использования	для индивидуального жилищного строительства и использования в целях рекреации
8.1.	Дополнительные сведения об использовании земельного участка	-
9.	Сведения о земельных участках (землях общего пользования, территории общего пользования), посредством которых обеспечивается доступ	Земли общего пользования
10.	Иные сведения	-
<b>4. Пояснения к сведениям об уточняемом земельном участке с кадастровым номером 47:03:1209002:485 :</b>		
1.	-	

## Сведения об уточняемых земельных участках, необходимые для исправления реестровых ошибок в сведениях о местоположении их границ

**1. Сведения о характерных точках границ уточняемого земельного участка с кадастровым номером 47:03:1209002:463 :**

Система координат 47.2					Зона № 2		
Обозначение характерных точек границ	Координаты, м				Метод определения координат	Формулы, примененные для расчета средней квадратической погрешности определения координат характерных точек границ (Mt), с подставленными в такие формулы значениями и итоговые (вычисленные) значения Mt, м	Описание закрепления точки
	содержатся в Едином государственном реестре недвижимости		определены в результате выполнения комплексных кадастровых работ				
	X	Y	X	Y			
1	2	3	4	5	6	7	8
707	502302.93	2210127.21	502302.93	2210127.21	-	0.1	Закрепление отсутствует
708	502286.73	2210373.09	502286.73	2210373.09	-	0.1	Закрепление отсутствует
709	502274.87	2210552.62	502274.87	2210552.62	-	0.1	Закрепление отсутствует
710	502280.47	2210613.54	502280.47	2210613.54	-	0.1	Закрепление отсутствует
711	502153.90	2210659.80	502153.90	2210659.80	-	0.1	Закрепление отсутствует
712	502045.40	2210695.55	502045.40	2210695.55	-	0.1	Закрепление отсутствует
713	501933.50	2210722.95	501933.50	2210722.95	-	0.1	Закрепление отсутствует
714	501820.90	2210741.35	501820.90	2210741.35	-	0.1	Закрепление отсутствует
715	501696.90	2210751.40	501696.90	2210751.40	-	0.1	Закрепление отсутствует
716	501590.40	2210751.90	501590.40	2210751.90	-	0.1	Закрепление отсутствует
717	501269.83	2210737.05	501269.83	2210737.05	-	0.1	Закрепление отсутствует
718	501286.69	2210597.23	501286.69	2210597.23	-	0.1	Закрепление отсутствует
н39У	-	-	501345.35	2210597.74	-	0.1	Закрепление отсутствует
н40У	-	-	501394.20	2210598.17	-	0.1	Закрепление отсутствует
719	501458.84	2210598.74	501458.84	2210598.74	-	0.1	Закрепление отсутствует
н41У	-	-	501459.37	2210547.54	-	0.1	Закрепление отсутствует
н42У	-	-	501459.89	2210498.42	-	0.1	Закрепление отсутствует
721	-	-	501460.41	2210449.14	-	0.1	Закрепление отсутствует
698	501460.87	2210406.21	501460.87	2210406.21	-	0.1	Закрепление отсутствует
697	501482.93	2210391.40	501482.93	2210391.40	-	0.1	Закрепление отсутствует
696	501493.91	2210386.30	501493.91	2210386.30	-	0.1	Закрепление отсутствует
695	501505.02	2210383.19	501505.02	2210383.19	-	0.1	Закрепление отсутствует

**1. Сведения о характерных точках границ уточняемого земельного участка с кадастровым номером 47:03:1209002:463 :**

Система координат 47.2					Зона № 2		
Обозначение характерных точек границ	Координаты, м				Метод определения координат	Формулы, примененные для расчета средней квадратической погрешности определения координат характерных точек границ (Mt), с подставленными в такие формулы значениями и итоговые (вычисленные) значения Mt, м	Описание закрепления точки
	содержатся в Едином государственном реестре недвижимости		определены в результате выполнения комплексных кадастровых работ				
	X	Y	X	Y			
1	2	3	4	5	6	7	8
694	501523.10	2210381.03	501523.10	2210381.03	-	0.1	Закрепление отсутствует
693	501651.33	2210398.20	501651.33	2210398.20	-	0.1	Закрепление отсутствует
692	501709.03	2210347.20	501709.03	2210347.20	-	0.1	Закрепление отсутствует
691	501749.59	2210333.97	501749.59	2210333.97	-	0.1	Закрепление отсутствует
690	501796.78	2210339.92	501796.78	2210339.92	-	0.1	Закрепление отсутствует
689	501837.99	2210324.27	501837.99	2210324.27	-	0.1	Закрепление отсутствует
688	501945.99	2210251.92	501945.99	2210251.92	-	0.1	Закрепление отсутствует
687	502027.01	2210168.00	502027.01	2210168.00	-	0.1	Закрепление отсутствует
686	502046.00	2210139.20	502046.00	2210139.20	-	0.1	Закрепление отсутствует
685	502057.39	2210124.34	502057.39	2210124.34	-	0.1	Закрепление отсутствует
684	502063.00	2210118.80	502063.00	2210118.80	-	0.1	Закрепление отсутствует
707	502302.93	2210127.21	502302.93	2210127.21	-	0.1	Закрепление отсутствует

**2. Сведения о частях границ уточняемого земельного участка с кадастровым номером 47:03:1209002:463 :**

Обозначение части границ		Горизонтальное проложение (S), м	Описание прохождения части границ	Сведения о согласовании местоположения границ (согласовано/спорное)
от т.	до т.			
1	2	3	4	5
707	708	246.41	-	-
708	709	179.92	-	-
709	710	61.18	-	-
710	711	134.76	-	-
711	712	114.24	-	-
712	713	115.21	-	-
713	714	114.09	-	-
714	715	124.41	-	-
715	716	106.50	-	-
716	717	320.91	-	-
717	718	140.83	-	-

<b>2. Сведения о частях границ уточняемого земельного участка с кадастровым номером 47:03:1209002:463 :</b>				
<b>Обозначение части границ</b>		<b>Горизонтальное проложение (S), м</b>	<b>Описание прохождения части границ</b>	<b>Сведения о согласовании местоположения границ (согласовано/спорное)</b>
<b>от т.</b>	<b>до т.</b>			
<b>1</b>	<b>2</b>	<b>3</b>	<b>4</b>	<b>5</b>
718	н39У	58.66	-	-
н39У	н40У	48.85	-	-
н40У	719	64.64	-	-
719	н41У	51.20	-	-
н41У	н42У	49.12	-	-
н42У	721	49.28	-	-
721	698	42.93	-	-
698	697	26.57	-	-
697	696	12.11	-	-
696	695	11.54	-	-
695	694	18.21	-	-
694	693	129.37	-	-
693	692	77.01	-	-
692	691	42.66	-	-
691	690	47.56	-	-
690	689	44.08	-	-
689	688	129.99	-	-
688	687	116.65	-	-
687	686	34.50	-	-
686	685	18.72	-	-
685	684	7.88	-	-
684	707	240.08	-	-
<b>3. Сведения о характеристиках уточняемого земельного участка с кадастровым номером 47:03:1209002:463 :</b>				
<b>№ п/п</b>	<b>Наименование характеристики</b>		<b>Значение характеристики</b>	
<b>1</b>	<b>2</b>		<b>3</b>	
1.	Сведения об адресе земельного участка		-	
1.1.	Сведения об ином месте нахождения земельного участка, не являющегося объектом адресации, в структурированном виде		Российская Федерация, Ленинградская область, м.р-н Приозерский, с.п Сосновское, поселок Сосново	
1.2.	Дополнительные сведения о месте нахождения земельного участка		Российская Федерация, Ленинградская область, Приозерский район, Сосновское сельское поселение, п. Сосново	
2.	Площадь земельного участка ± величина погрешности определения (вычисления) площади (P ± ΔP), м2		396388 ± 220	
3.	Формула, примененная для расчета предельной допустимой погрешности определения площади земельного участка, с подставленными значениями и итоговые (вычисленные) значения (ΔP), м2		ΔP=3.5*Мг*√P=3.5*0,1*√396388=220	
4.	Площадь земельного участка согласно сведениям Единого государственного реестра недвижимости (Ркад), м2		396187	

**3. Сведения о характеристиках уточняемого земельного участка с кадастровым номером 47:03:1209002:463 :**

№ п/п	Наименование характеристики	Значение характеристики
1	2	3
5.	Оценка расхождения Р и Ркад (Р - Ркад), м2	201
6.	Предельные минимальный и максимальный размеры земельного участка (Рмин и Рмакс), м2	- -
7.	Кадастровый номер или иной государственный учетный номер (инвентарный) объекта недвижимости, расположенного на земельном участке	-
8.	Вид (виды) разрешенного использования	для индивидуального жилищного строительства и использования в целях рекреации
8.1.	Дополнительные сведения об использовании земельного участка	-
9.	Сведения о земельных участках (землях общего пользования, территории общего пользования), посредством которых обеспечивается доступ	Земли общего пользования
10.	Иные сведения	-

**4. Пояснения к сведениям об уточняемом земельном участке с кадастровым номером 47:03:1209002:463 :**

1.	-

## Сведения об уточняемых земельных участках, необходимые для исправления реестровых ошибок в сведениях о местоположении их границ

### 1. Сведения о характерных точках границ уточняемого земельного участка с кадастровым номером 47:03:1209002:474 :

Система координат 47.2					Зона № 2		
Обозначение характерных точек границ	Координаты, м				Метод определения координат	Формулы, примененные для расчета средней квадратической погрешности определения координат характерных точек границ (Mt), с подставленными в такие формулы значениями и итоговые (вычисленные) значения Mt, м	Описание закрепления точки
	содержатся в Едином государственном реестре недвижимости		определены в результате выполнения комплексных кадастровых работ				
	X	Y	X	Y			
1	2	3	4	5	6	7	8
720	501460.93	2210399.73	501460.93	2210399.73	-	0.1	Закрепление отсутствует
698	-	-	501460.87	2210406.21	-	0.1	Закрепление отсутствует
721	501460.41	2210449.14	501460.41	2210449.14	-	0.1	Закрепление отсутствует
722	501409.77	2210448.97	501409.77	2210448.97	-	0.1	Закрепление отсутствует
723	501410.49	2210399.47	501410.49	2210399.47	-	0.1	Закрепление отсутствует
720	501460.93	2210399.73	501460.93	2210399.73	-	0.1	Закрепление отсутствует

### 2. Сведения о частях границ уточняемого земельного участка с кадастровым номером 47:03:1209002:474 :

Обозначение части границ		Горизонтальное проложение (S), м	Описание прохождения части границ	Сведения о согласовании местоположения границ (согласовано/спорное)
от т.	до т.			
1	2	3	4	5
720	698	6.48	-	-
698	721	42.93	-	-
721	722	50.64	-	-
722	723	49.51	-	-
723	720	50.44	-	-

### 3. Сведения о характеристиках уточняемого земельного участка с кадастровым номером 47:03:1209002:474 :

№ п/п	Наименование характеристики	Значение характеристики
1	2	3
1.	Сведения об адресе земельного участка	-
1.1.	Сведения об ином месте нахождения земельного участка, не являющегося объектом адресации, в структурированном виде	Российская Федерация, Ленинградская область, м.р-н Приозерский, с.п Сосновское, поселок Сосново
1.2.	Дополнительные сведения о месте нахождения земельного участка	Российская Федерация, Ленинградская область, Приозерский район, Сосновское сельское поселение, п. Сосново

<b>3. Сведения о характеристиках уточняемого земельного участка с кадастровым номером 47:03:1209002:474 :</b>		
<b>№ п/п</b>	<b>Наименование характеристики</b>	<b>Значение характеристики</b>
<b>1</b>	<b>2</b>	<b>3</b>
2.	Площадь земельного участка ± величина погрешности определения (вычисления) площади ( $P \pm \Delta P$ ), м2	2500 ± 18
3.	Формула, примененная для расчета предельной допустимой погрешности определения площади земельного участка, с подставленными значениями и итоговые (вычисленные) значения ( $\Delta P$ ), м2	$\Delta P = 3.5 * M_t * \sqrt{P} = 3.5 * 0,1 * \sqrt{2500} = 18$
4.	Площадь земельного участка согласно сведениям Единого государственного реестра недвижимости (Ркад), м2	2500
5.	Оценка расхождения P и Ркад ( $P - P_{кад}$ ), м2	-
6.	Предельные минимальный и максимальный размеры земельного участка (Рмин и Рмакс), м2	- -
7.	Кадастровый номер или иной государственный учетный номер (инвентарный) объекта недвижимости, расположенного на земельном участке	-
8.	Вид (виды) разрешенного использования	для индивидуального жилищного строительства и использования в целях рекреации
8.1.	Дополнительные сведения об использовании земельного участка	-
9.	Сведения о земельных участках (землях общего пользования, территории общего пользования), посредством которых обеспечивается доступ	Земли общего пользования
10.	Иные сведения	-
<b>4. Пояснения к сведениям об уточняемом земельном участке с кадастровым номером 47:03:1209002:474 :</b>		
1.	-	

## Сведения об уточняемых земельных участках, необходимые для исправления реестровых ошибок в сведениях о местоположении их границ

### 1. Сведения о характерных точках границ уточняемого земельного участка с кадастровым номером 47:03:1209002:486 :

Система координат 47.2					Зона № 2		
Обозначение характерных точек границ	Координаты, м				Метод определения координат	Формулы, примененные для расчета средней квадратической погрешности определения координат характерных точек границ (Mt), с подставленными в такие формулы значениями и итоговые (вычисленные) значения Mt, м	Описание закрепления точки
	содержатся в Едином государственном реестре недвижимости		определены в результате выполнения комплексных кадастровых работ				
	X	Y	X	Y			
1	2	3	4	5	6	7	8
724	500464.53	2210522.17	500464.53	2210522.16	-	0.1	Закрепление отсутствует
725	500469.36	2210530.96	500469.36	2210530.96	-	0.1	Закрепление отсутствует
726	500452.81	2210543.86	500452.81	2210543.86	-	0.1	Закрепление отсутствует
727	500410.06	2210515.21	500410.06	2210515.21	-	0.1	Закрепление отсутствует
728	500420.09	2210509.07	500420.09	2210509.07	-	0.1	Закрепление отсутствует
729	500448.92	2210532.29	500448.92	2210532.29	-	0.1	Закрепление отсутствует
724	500464.53	2210522.17	500464.53	2210522.16	-	0.1	Закрепление отсутствует

### 2. Сведения о частях границ уточняемого земельного участка с кадастровым номером 47:03:1209002:486 :

Обозначение части границ		Горизонтальное проложение (S), м	Описание прохождения части границ	Сведения о согласовании местоположения границ (согласовано/спорное)
от т.	до т.			
1	2	3	4	5
724	725	10.04	-	-
725	726	20.98	-	-
726	727	51.46	-	-
727	728	11.76	-	-
728	729	37.02	-	-
729	724	18.61	-	-

### 3. Сведения о характеристиках уточняемого земельного участка с кадастровым номером 47:03:1209002:486 :

№ п/п	Наименование характеристики	Значение характеристики
1	2	3
1.	Сведения об адресе земельного участка	-
1.1.	Сведения об ином месте нахождения земельного участка, не являющегося объектом адресации, в структурированном виде	Российская Федерация, Ленинградская область, м.р-н Приозерский, с.п Сосновское, поселок Платформа 69-й км

<b>3. Сведения о характеристиках уточняемого земельного участка с кадастровым номером 47:03:1209002:486 :</b>		
<b>№ п/п</b>	<b>Наименование характеристики</b>	<b>Значение характеристики</b>
<b>1</b>	<b>2</b>	<b>3</b>
1.2.	Дополнительные сведения о месте нахождения земельного участка	Российская Федерация, Ленинградская область, Приозерский муниципальный район, п. Платформа 69 км
2.	Площадь земельного участка ± величина погрешности определения (вычисления) площади ( $P \pm \Delta P$ ), м <sup>2</sup>	611 ± 9
3.	Формула, примененная для расчета предельной допустимой погрешности определения площади земельного участка, с подставленными значениями и итоговые (вычисленные) значения ( $\Delta P$ ), м <sup>2</sup>	$\Delta P = 3.5 * M_t * \sqrt{P} = 3.5 * 0,1 * \sqrt{611} = 9$
4.	Площадь земельного участка согласно сведениям Единого государственного реестра недвижимости ( $R_{\text{кад}}$ ), м <sup>2</sup>	611
5.	Оценка расхождения $P$ и $R_{\text{кад}}$ ( $P - R_{\text{кад}}$ ), м <sup>2</sup>	-
6.	Предельные минимальный и максимальный размеры земельного участка ( $R_{\text{мин}}$ и $R_{\text{макс}}$ ), м <sup>2</sup>	- -
7.	Кадастровый номер или иной государственный учетный номер (инвентарный) объекта недвижимости, расположенного на земельном участке	-
8.	Вид (виды) разрешенного использования	для индивидуального жилищного строительства
8.1.	Дополнительные сведения об использовании земельного участка	-
9.	Сведения о земельных участках (землях общего пользования, территории общего пользования), посредством которых обеспечивается доступ	Земли общего пользования
10.	Иные сведения	-
<b>4. Пояснения к сведениям об уточняемом земельном участке с кадастровым номером 47:03:1209002:486 :</b>		
1.	-	

## Сведения об уточняемых земельных участках, необходимые для исправления реестровых ошибок в сведениях о местоположении их границ

### 1. Сведения о характерных точках границ уточняемого земельного участка с кадастровым номером 47:03:1209002:522 :

Система координат 47.2					Зона № 2		
Обозначение характерных точек границ	Координаты, м				Метод определения координат	Формулы, примененные для расчета средней квадратической погрешности определения координат характерных точек границ (Mt), с подставленными в такие формулы значениями и итоговые (вычисленные) значения Mt, м	Описание закрепления точки
	содержатся в Едином государственном реестре недвижимости		определены в результате выполнения комплексных кадастровых работ				
	X	Y	X	Y			
1	2	3	4	5	6	7	8
730	502835.00	2209046.53	502835.00	2209046.53	-	0.05	Закрепление отсутствует
н43У	-	-	502816.68	2209025.41	-	0.05	Закрепление отсутствует
731	502810.46	2209018.23	502810.46	2209018.23	-	0.05	Закрепление отсутствует
732	502840.80	2208991.91	502840.80	2208991.91	-	0.05	Закрепление отсутствует
733	502855.88	2209021.19	502855.88	2209021.19	-	0.05	Закрепление отсутствует
730	502835.00	2209046.53	502835.00	2209046.53	-	0.05	Закрепление отсутствует

### 2. Сведения о частях границ уточняемого земельного участка с кадастровым номером 47:03:1209002:522 :

Обозначение части границ		Горизонтальное проложение (S), м	Описание прохождения части границ	Сведения о согласовании местоположения границ (согласовано/спорное)
от т.	до т.			
1	2	3	4	5
730	н43У	27.96	-	-
н43У	731	9.50	-	-
731	732	40.17	-	-
732	733	32.94	-	-
733	730	32.83	-	-

### 3. Сведения о характеристиках уточняемого земельного участка с кадастровым номером 47:03:1209002:522 :

№ п/п	Наименование характеристики	Значение характеристики
1	2	3
1.	Сведения об адресе земельного участка	Российская Федерация, 188730, Ленинградская область, м.р-н Приозерский, с.п Сосновское, поселок Сосново, пр-д Сосновский-6, з/у 17 70251742-2798-47ad-aa00-d92ab26fa059
1.1.	Сведения об ином месте нахождения земельного участка, не являющегося объектом адресации, в структурированном виде	-
1.2.	Дополнительные сведения о месте нахождения земельного участка	-

<b>3. Сведения о характеристиках уточняемого земельного участка с кадастровым номером 47:03:1209002:522 :</b>		
<b>№ п/п</b>	<b>Наименование характеристики</b>	<b>Значение характеристики</b>
<b>1</b>	<b>2</b>	<b>3</b>
2.	Площадь земельного участка ± величина погрешности определения (вычисления) площади ( $P \pm \Delta P$ ), м2	1249 ± 12
3.	Формула, примененная для расчета предельной допустимой погрешности определения площади земельного участка, с подставленными значениями и итоговые (вычисленные) значения ( $\Delta P$ ), м2	$\Delta P = 3.5 * M_t * \sqrt{P} = 3.5 * 0,1 * \sqrt{1249} = 12$
4.	Площадь земельного участка согласно сведениям Единого государственного реестра недвижимости (Ркад), м2	1250
5.	Оценка расхождения P и Ркад ( $P - P_{кад}$ ), м2	1
6.	Предельные минимальный и максимальный размеры земельного участка (Рмин и Рмакс), м2	- -
7.	Кадастровый номер или иной государственный учетный номер (инвентарный) объекта недвижимости, расположенного на земельном участке	47:03:1209002:1534
8.	Вид (виды) разрешенного использования	размещение индивидуального жилого дома (жилых домов)
8.1.	Дополнительные сведения об использовании земельного участка	-
9.	Сведения о земельных участках (землях общего пользования, территории общего пользования), посредством которых обеспечивается доступ	Земли общего пользования
10.	Иные сведения	-
<b>4. Пояснения к сведениям об уточняемом земельном участке с кадастровым номером 47:03:1209002:522 :</b>		
1.	-	

**Сведения об уточняемых земельных участках, необходимые для исправления реестровых ошибок в сведениях о местоположении их границ**

**1. Сведения о характерных точках границ уточняемого земельного участка с кадастровым номером 47:03:1209002:123 :**

Система координат 47.2					Зона № 2		
Обозначение характерных точек границ	Координаты, м				Метод определения координат	Формулы, примененные для расчета средней квадратической погрешности определения координат характерных точек границ (Mt), с подставленными в такие формулы значениями и итоговые (вычисленные) значения Mt, м	Описание закрепления точки
	содержатся в Едином государственном реестре недвижимости		определены в результате выполнения комплексных кадастровых работ				
	X	Y	X	Y			
1	2	3	4	5	6	7	8
734	502266.27	2208154.25	502266.27	2208154.25	-	-	-
735	502276.86	2208168.27	502276.86	2208168.27	-	-	-
н44У	-	-	502282.28	2208177.00	-	-	-
1511	-	-	502285.43	2208186.39	-	-	-
736	502288.62	2208193.82	502288.60	2208193.80	-	-	-
737	502267.33	2208207.01	502267.33	2208207.01	-	-	-
738	502251.21	2208214.04	502251.21	2208214.04	-	-	-
н45У	-	-	502234.22	2208178.50	-	-	-
739	502230.42	2208170.48	502230.42	2208170.48	-	-	-
740	502255.63	2208159.11	502255.63	2208159.11	-	-	-
734	502266.27	2208154.25	502266.27	2208154.25	-	-	-

**2. Сведения о частях границ уточняемого земельного участка с кадастровым номером 47:03:1209002:123 :**

Обозначение части границ		Горизонтальное проложение (S), м	Описание прохождения части границ	Сведения о согласовании местоположения границ (согласовано/спорное)
от т.	до т.			
1	2	3	4	5
734	735	17.57	-	-
735	н44У	10.28	-	-
н44У	1511	9.90	-	-
1511	736	8.06	-	-
736	737	25.04	-	-
737	738	17.59	-	-
738	н45У	39.39	-	-
н45У	739	8.87	-	-
739	740	27.66	-	-
740	734	11.70	-	-

<b>3. Сведения о характеристиках уточняемого земельного участка с кадастровым номером 47:03:1209002:123 :</b>		
<b>№ п/п</b>	<b>Наименование характеристики</b>	<b>Значение характеристики</b>
<b>1</b>	<b>2</b>	<b>3</b>
1.	Сведения об адресе земельного участка	-
1.1.	Сведения об ином месте нахождения земельного участка, не являющегося объектом адресации, в структурированном виде	Российская Федерация, Ленинградская область, м.р-н Приозерский, с.п Сосновское, деревня Иваново, улица Придорожная, участок 38
1.2.	Дополнительные сведения о месте нахождения земельного участка	Российская Федерация, Ленинградская область, Приозерский муниципальный район, Сосновское сельское поселение, д. Иваново, ул. Придорожная, участок № 38
2.	Площадь земельного участка ± величина погрешности определения (вычисления) площади ( $P \pm \Delta P$ ), м <sup>2</sup>	2014 ± 16
3.	Формула, примененная для расчета предельной допустимой погрешности определения площади земельного участка, с подставленными значениями и итоговые (вычисленные) значения ( $\Delta P$ ), м <sup>2</sup>	$\Delta P = 3.5 * M_t * \sqrt{P} = 3.5 * 0,1 * \sqrt{2014} = 16$
4.	Площадь земельного участка согласно сведениям Единого государственного реестра недвижимости (Ркад), м <sup>2</sup>	2000
5.	Оценка расхождения P и Ркад (P - Ркад), м <sup>2</sup>	14
6.	Предельные минимальный и максимальный размеры земельного участка (Рмин и Рмакс), м <sup>2</sup>	- -
7.	Кадастровый номер или иной государственный учетный номер (инвентарный) объекта недвижимости, расположенного на земельном участке	-
8.	Вид (виды) разрешенного использования	для ведения личного подсобного хозяйства
8.1.	Дополнительные сведения об использовании земельного участка	-
9.	Сведения о земельных участках (землях общего пользования, территории общего пользования), посредством которых обеспечивается доступ	Земли общего пользования
10.	Иные сведения	-
<b>4. Пояснения к сведениям об уточняемом земельном участке с кадастровым номером 47:03:1209002:123 :</b>		
1.	-	

## Сведения об уточняемых земельных участках, необходимые для исправления реестровых ошибок в сведениях о местоположении их границ

**1. Сведения о характерных точках границ уточняемого земельного участка с кадастровым номером 47:03:1209002:420 :**

Система координат 47.2					Зона № 2		
Обозначение характерных точек границ	Координаты, м				Метод определения координат	Формулы, примененные для расчета средней квадратической погрешности определения координат характерных точек границ (Mt), с подставленными в такие формулы значениями и итоговые (вычисленные) значения Mt, м	Описание закрепления точки
	содержатся в Едином государственном реестре недвижимости		определены в результате выполнения комплексных кадастровых работ				
	X	Y	X	Y			
1	2	3	4	5	6	7	8
741	502602.93	2208322.50	502602.93	2208322.50	-	0.01	Временный межевой знак
н46У	-	-	502599.34	2208330.76	-	0.01	Временный межевой знак
643	502590.04	2208352.15	502590.04	2208352.15	-	0.01	Временный межевой знак
642	502577.87	2208380.13	502577.87	2208380.13	-	0.01	Временный межевой знак
н47У	-	-	502551.07	2208368.48	-	0.01	Временный межевой знак
742	502519.50	2208354.75	502519.50	2208354.75	-	0.01	Временный межевой знак
743	502544.56	2208297.12	502544.56	2208297.12	-	0.01	Временный межевой знак
741	502602.93	2208322.50	502602.93	2208322.50	-	0.01	Временный межевой знак

**2. Сведения о частях границ уточняемого земельного участка с кадастровым номером 47:03:1209002:420 :**

Обозначение части границ		Горизонтальное проложение (S), м	Описание прохождения части границ	Сведения о согласовании местоположения границ (согласовано/спорное)
от т.	до т.			
1	2	3	4	5
741	н46У	9.01	-	-
н46У	643	23.32	-	-
643	642	30.51	-	-
642	н47У	29.22	-	-
н47У	742	34.43	-	-
742	743	62.84	-	-
743	741	63.65	-	-

<b>3. Сведения о характеристиках уточняемого земельного участка с кадастровым номером 47:03:1209002:420 :</b>		
<b>№ п/п</b>	<b>Наименование характеристики</b>	<b>Значение характеристики</b>
<b>1</b>	<b>2</b>	<b>3</b>
1.	Сведения об адресе земельного участка	Российская Федерация, 188730, Ленинградская область, м.р-н Приозерский, с.п Сосновское, деревня Иваново, улица Ивановская, з/у 3 843b5449-220e-4834-8844-4867dd8f456e
1.1.	Сведения об ином месте нахождения земельного участка, не являющегося объектом адресации, в структурированном виде	-
1.2.	Дополнительные сведения о месте нахождения земельного участка	-
2.	Площадь земельного участка ± величина погрешности определения (вычисления) площади ( $P \pm \Delta P$ ), м <sup>2</sup>	4000 ± 22
3.	Формула, примененная для расчета предельной допустимой погрешности определения площади земельного участка, с подставленными значениями и итоговые (вычисленные) значения ( $\Delta P$ ), м <sup>2</sup>	$\Delta P = 3.5 * M_t * \sqrt{P} = 3.5 * 0,1 * \sqrt{4000} = 22$
4.	Площадь земельного участка согласно сведениям Единого государственного реестра недвижимости (Ркад), м <sup>2</sup>	4000
5.	Оценка расхождения P и Ркад (P - Ркад), м <sup>2</sup>	-
6.	Предельные минимальный и максимальный размеры земельного участка (Рмин и Рмакс), м <sup>2</sup>	- -
7.	Кадастровый номер или иной государственный учетный номер (инвентарный) объекта недвижимости, расположенного на земельном участке	47:03:1209002:452 47:03:1209002:1442
8.	Вид (виды) разрешенного использования	под личное подсобное хозяйство
8.1.	Дополнительные сведения об использовании земельного участка	-
9.	Сведения о земельных участках (землях общего пользования, территории общего пользования), посредством которых обеспечивается доступ	Земли общего пользования
10.	Иные сведения	-
<b>4. Пояснения к сведениям об уточняемом земельном участке с кадастровым номером 47:03:1209002:420 :</b>		
1.	-	

## Сведения об уточняемых земельных участках, необходимые для исправления реестровых ошибок в сведениях о местоположении их границ

**1. Сведения о характерных точках границ уточняемого земельного участка с кадастровым номером 47:03:1209002:822 :**

Система координат 47.2					Зона № 2		
Обозначение характерных точек границ	Координаты, м				Метод определения координат	Формулы, примененные для расчета средней квадратической погрешности определения координат характерных точек границ (Mt), с подставленными в такие формулы значениями и итоговые (вычисленные) значения Mt, м	Описание закрепле ния точки
	содержатся в Едином государственном реестре недвижимости		определены в результате выполнения комплексных кадастровых работ				
	X	Y	X	Y			
1	2	3	4	5	6	7	8
744	502866.21	2209210.80	502866.21	2209210.80	-	0.05	Закрепление отсутствует
745	502842.95	2209230.97	502842.95	2209230.97	-	0.05	Закрепление отсутствует
746	502841.43	2209232.29	502841.43	2209232.29	-	0.05	Закрепление отсутствует
747	502824.18	2209247.26	502824.18	2209247.26	-	0.05	Закрепление отсутствует
748	502805.04	2209263.86	502805.04	2209263.86	-	0.05	Закрепление отсутствует
749	502786.27	2209280.14	502786.27	2209280.14	-	0.05	Закрепление отсутствует
750	502779.72	2209272.58	502779.72	2209272.58	-	0.05	Закрепление отсутствует
751	502798.48	2209256.31	502798.48	2209256.31	-	0.05	Закрепление отсутствует
752	502816.11	2209241.01	502816.11	2209241.01	-	0.05	Закрепление отсутствует
753	502834.88	2209224.74	502834.88	2209224.74	-	0.05	Закрепление отсутствует
754	502836.39	2209223.43	502836.39	2209223.43	-	0.05	Закрепление отсутствует
755	502855.15	2209207.15	502855.15	2209207.15	-	0.05	Закрепление отсутствует
756	502870.19	2209194.11	502870.19	2209194.11	-	0.05	Закрепление отсутствует
757	502866.92	2209190.33	502866.92	2209190.33	-	0.05	Закрепление отсутствует
758	502870.11	2209187.56	502870.11	2209187.56	-	0.05	Закрепление отсутствует
759	502878.29	2209180.48	502878.29	2209180.48	-	0.05	Закрепление отсутствует
н48У	-	-	502882.93	2209185.88	-	0.05	Закрепление отсутствует
760	502884.10	2209187.25	502884.10	2209187.25	-	0.05	Закрепление отсутствует
761	502888.39	2209191.65	502888.39	2209191.65	-	0.05	Закрепление отсутствует
744	502866.21	2209210.80	502866.21	2209210.80	-	0.05	Закрепление отсутствует

<b>2. Сведения о частях границ уточняемого земельного участка с кадастровым номером 47:03:1209002:822 :</b>				
Обозначение части границ		Горизонтальное проложение (S), м	Описание прохождения части границ	Сведения о согласовании местоположения границ (согласовано/спорное)
от т.	до т.			
1	2	3	4	5
744	745	30.79	-	-
745	746	2.01	-	-
746	747	22.84	-	-
747	748	25.34	-	-
748	749	24.85	-	-
749	750	10.00	-	-
750	751	24.83	-	-
751	752	23.34	-	-
752	753	24.84	-	-
753	754	2.00	-	-
754	755	24.84	-	-
755	756	19.91	-	-
756	757	5.00	-	-
757	758	4.22	-	-
758	759	10.82	-	-
759	н48У	7.12	-	-
н48У	760	1.80	-	-
760	761	6.15	-	-
761	744	29.30	-	-

<b>3. Сведения о характеристиках уточняемого земельного участка с кадастровым номером 47:03:1209002:822 :</b>		
№ п/п	Наименование характеристики	Значение характеристики
1	2	3
1.	Сведения об адресе земельного участка	-
1.1.	Сведения об ином месте нахождения земельного участка, не являющегося объектом адресации, в структурированном виде	Российская Федерация, Ленинградская область, м.р-н Приозерский, с.п Сосновское
1.2.	Дополнительные сведения о месте нахождения земельного участка	Российская Федерация, Ленинградская область, Приозерский муниципальный район, Сосновское сельское поселение
2.	Площадь земельного участка ± величина погрешности определения (вычисления) площади ( $P \pm \Delta P$ ), м <sup>2</sup>	1425 ± 13
3.	Формула, примененная для расчета предельной допустимой погрешности определения площади земельного участка, с подставленными значениями и итоговые (вычисленные) значения ( $\Delta P$ ), м <sup>2</sup>	$\Delta P = 3.5 * M_t * \sqrt{P} = 3.5 * 0,1 * \sqrt{1425} = 13$
4.	Площадь земельного участка согласно сведениям Единого государственного реестра недвижимости (Р <sub>кад</sub> ), м <sup>2</sup>	1425
5.	Оценка расхождения P и Р <sub>кад</sub> (P - Р <sub>кад</sub> ), м <sup>2</sup>	-
6.	Предельные минимальный и максимальный размеры земельного участка (P <sub>мин</sub> и P <sub>макс</sub> ), м <sup>2</sup>	-

**3. Сведения о характеристиках уточняемого земельного участка с кадастровым номером 47:03:1209002:822 :**

№ п/п	Наименование характеристики	Значение характеристики
1	2	3
7.	Кадастровый номер или иной государственный учетный номер (инвентарный) объекта недвижимости, расположенного на земельном участке	-
8.	Вид (виды) разрешенного использования	Размещение индивидуального жилого дома (жилых домов)
8.1.	Дополнительные сведения об использовании земельного участка	-
9.	Сведения о земельных участках (землях общего пользования, территории общего пользования), посредством которых обеспечивается доступ	Земли общего пользования
10.	Иные сведения	-

**4. Пояснения к сведениям об уточняемом земельном участке с кадастровым номером 47:03:1209002:822 :**

1.	-
----	---

## Сведения об уточняемых земельных участках, необходимые для исправления реестровых ошибок в сведениях о местоположении их границ

### 1. Сведения о характерных точках границ уточняемого земельного участка с кадастровым номером 47:03:1209002:1104 :

Система координат 47.2					Зона № 2		
Обозначение характерных точек границ	Координаты, м				Метод определения координат	Формулы, примененные для расчета средней квадратической погрешности определения координат характерных точек границ (Mt), с подставленными в такие формулы значениями и итоговые (вычисленные) значения Mt, м	Описание закрепления точки
	содержатся в Едином государственном реестре недвижимости		определены в результате выполнения комплексных кадастровых работ				
	X	Y	X	Y			
1	2	3	4	5	6	7	8
762	502567.47	2209399.76	502567.47	2209399.76	-	0.04	Закрепление отсутствует
763	502593.68	2209429.98	502593.68	2209429.98	-	0.04	Закрепление отсутствует
764	502574.77	2209446.38	502574.77	2209446.38	-	0.04	Закрепление отсутствует
н49У	-	-	502563.88	2209432.98	-	0.04	Закрепление отсутствует
765	502549.52	2209415.33	502549.52	2209415.33	-	0.04	Закрепление отсутствует
762	502567.47	2209399.76	502567.47	2209399.76	-	0.04	Закрепление отсутствует

### 2. Сведения о частях границ уточняемого земельного участка с кадастровым номером 47:03:1209002:1104 :

Обозначение части границ		Горизонтальное проложение (S), м	Описание прохождения части границ	Сведения о согласовании местоположения границ (согласовано/спорное)
от т.	до т.			
1	2	3	4	5
762	763	40.00	-	-
763	764	25.03	-	-
764	н49У	17.27	-	-
н49У	765	22.75	-	-
765	762	23.76	-	-

### 3. Сведения о характеристиках уточняемого земельного участка с кадастровым номером 47:03:1209002:1104 :

№ п/п	Наименование характеристики	Значение характеристики
1	2	3
1.	Сведения об адресе земельного участка	Российская Федерация, 188730, Ленинградская область, м.р-н Приозерский, с.п Сосновское, поселок Сосново, пр-д Сосновский-10, з/у 18 0a95e4e8-9e9d-4976-a851-62e661c569f5
1.1.	Сведения об ином месте нахождения земельного участка, не являющегося объектом адресации, в структурированном виде	-
1.2.	Дополнительные сведения о месте нахождения земельного участка	-

<b>3. Сведения о характеристиках уточняемого земельного участка с кадастровым номером 47:03:1209002:1104 :</b>		
<b>№ п/п</b>	<b>Наименование характеристики</b>	<b>Значение характеристики</b>
<b>1</b>	<b>2</b>	<b>3</b>
2.	Площадь земельного участка ± величина погрешности определения (вычисления) площади ( $P \pm \Delta P$ ), м2	976 ± 11
3.	Формула, примененная для расчета предельной допустимой погрешности определения площади земельного участка, с подставленными значениями и итоговые (вычисленные) значения ( $\Delta P$ ), м2	$\Delta P = 3.5 * M_t * \sqrt{P} = 3.5 * 0,1 * \sqrt{976} = 11$
4.	Площадь земельного участка согласно сведениям Единого государственного реестра недвижимости (Ркад), м2	976
5.	Оценка расхождения P и Ркад ( $P - P_{кад}$ ), м2	-
6.	Предельные минимальный и максимальный размеры земельного участка (Рмин и Рмакс), м2	- -
7.	Кадастровый номер или иной государственный учетный номер (инвентарный) объекта недвижимости, расположенного на земельном участке	-
8.	Вид (виды) разрешенного использования	размещение индивидуального жилого дома (жилых домов)
8.1.	Дополнительные сведения об использовании земельного участка	-
9.	Сведения о земельных участках (землях общего пользования, территории общего пользования), посредством которых обеспечивается доступ	Земли общего пользования
10.	Иные сведения	-
<b>4. Пояснения к сведениям об уточняемом земельном участке с кадастровым номером 47:03:1209002:1104 :</b>		
1.	-	

## Сведения об уточняемых земельных участках, необходимые для исправления реестровых ошибок в сведениях о местоположении их границ

**1. Сведения о характерных точках границ уточняемого земельного участка с кадастровым номером 47:03:1209002:871 :**

Система координат 47.2					Зона № 2		
Обозначение характерных точек границ	Координаты, м				Метод определения координат	Формулы, примененные для расчета средней квадратической погрешности определения координат характерных точек границ (Mt), с подставленными в такие формулы значениями и итоговые (вычисленные) значения Mt, м	Описание закрепления точки
	содержатся в Едином государственном реестре недвижимости		определены в результате выполнения комплексных кадастровых работ				
	X	Y	X	Y			
1	2	3	4	5	6	7	8
766	502927.45	2208390.34	502927.45	2208390.34	-	0.09	Закрепление отсутствует
767	502931.35	2208438.04	502931.35	2208438.04	-	0.09	Закрепление отсутствует
768	502932.31	2208449.69	502932.31	2208449.69	-	0.09	Закрепление отсутствует
769	502934.83	2208491.80	502934.83	2208491.80	-	0.09	Закрепление отсутствует
770	502930.13	2208496.67	502930.13	2208496.67	-	0.09	Закрепление отсутствует
771	502895.12	2208495.86	502895.12	2208495.86	-	0.09	Закрепление отсутствует
772	502880.12	2208396.10	502880.12	2208396.10	-	0.09	Закрепление отсутствует
773	502870.21	2208381.19	502870.21	2208381.19	-	0.09	Закрепление отсутствует
774	502894.65	2208381.59	502894.65	2208381.59	-	0.09	Закрепление отсутствует
54	-	-	502906.00	2208384.60	-	0.09	Закрепление отсутствует
766	502927.45	2208390.34	502927.45	2208390.34	-	0.09	Закрепление отсутствует

**2. Сведения о частях границ уточняемого земельного участка с кадастровым номером 47:03:1209002:871 :**

Обозначение части границ		Горизонтальное проложение (S), м	Описание прохождения части границ	Сведения о согласовании местоположения границ (согласовано/спорное)
от т.	до т.			
1	2	3	4	5
766	767	47.86	-	-
767	768	11.69	-	-
768	769	42.19	-	-
769	770	6.77	-	-
770	771	35.02	-	-
771	772	100.88	-	-
772	773	17.90	-	-
773	774	24.44	-	-
774	54	11.74	-	-
54	766	22.20	-	-

<b>3. Сведения о характеристиках уточняемого земельного участка с кадастровым номером 47:03:1209002:871 :</b>		
<b>№ п/п</b>	<b>Наименование характеристики</b>	<b>Значение характеристики</b>
<b>1</b>	<b>2</b>	<b>3</b>
1.	Сведения об адресе земельного участка	-
1.1.	Сведения об ином месте нахождения земельного участка, не являющегося объектом адресации, в структурированном виде	Российская Федерация, Ленинградская область, м.р-н Приозерский, с.п Сосновское, поселок Сосново
1.2.	Дополнительные сведения о месте нахождения земельного участка	Российская Федерация, Ленинградская область, Приозерский район, Сосновское сельское поселение, п. Сосново
2.	Площадь земельного участка ± величина погрешности определения (вычисления) площади ( $P \pm \Delta P$ ), м2	5030 ± 25
3.	Формула, примененная для расчета предельной допустимой погрешности определения площади земельного участка, с подставленными значениями и итоговые (вычисленные) значения ( $\Delta P$ ), м2	$\Delta P = 3.5 * M_t * \sqrt{P} = 3.5 * 0,1 * \sqrt{5030} = 25$
4.	Площадь земельного участка согласно сведениям Единого государственного реестра недвижимости (Ркад), м2	5030
5.	Оценка расхождения Р и Ркад ( $P - P_{кад}$ ), м2	-
6.	Предельные минимальный и максимальный размеры земельного участка ( $P_{мин}$ и $P_{макс}$ ), м2	-
7.	Кадастровый номер или иной государственный учетный номер (инвентарный) объекта недвижимости, расположенного на земельном участке	-
8.	Вид (виды) разрешенного использования	размещение торгово-развлекательных комплексов
8.1.	Дополнительные сведения об использовании земельного участка	-
9.	Сведения о земельных участках (землях общего пользования, территории общего пользования), посредством которых обеспечивается доступ	Земли общего пользования
10.	Иные сведения	-
<b>4. Пояснения к сведениям об уточняемом земельном участке с кадастровым номером 47:03:1209002:871 :</b>		
1.	-	

## Сведения об уточняемых земельных участках, необходимые для исправления реестровых ошибок в сведениях о местоположении их границ

**1. Сведения о характерных точках границ уточняемого земельного участка с кадастровым номером 47:03:1209002:909 :**

Система координат 47.2					Зона № 2		
Обозначение характерных точек границ	Координаты, м				Метод определения координат	Формулы, примененные для расчета средней квадратической погрешности определения координат характерных точек границ (Mt), с подставленными в такие формулы значениями и итоговые (вычисленные) значения Mt, м	Описание закрепления точки
	содержатся в Едином государственном реестре недвижимости		определены в результате выполнения комплексных кадастровых работ				
	X	Y	X	Y			
1	2	3	4	5	6	7	8
775	503051.97	2208947.84	503051.97	2208947.84	-	0.04	Закрепление отсутствует
776	503042.00	2208953.66	503042.02	2208953.65	-	0.04	Закрепление отсутствует
777	503025.17	2208918.52	503025.17	2208918.52	-	0.04	Закрепление отсутствует
778	503022.22	2208912.37	503022.22	2208912.37	-	0.04	Закрепление отсутствует
779	503009.80	2208889.78	503009.80	2208889.78	-	0.04	Закрепление отсутствует
780	502995.48	2208869.51	502995.48	2208869.51	-	0.04	Закрепление отсутствует
781	502980.15	2208852.11	502980.15	2208852.11	-	0.04	Закрепление отсутствует
782	502979.26	2208851.23	502979.26	2208851.23	-	0.04	Закрепление отсутствует
783	502982.31	2208847.95	502982.31	2208847.95	-	0.04	Закрепление отсутствует
784	503006.49	2208874.33	503006.49	2208874.33	-	0.04	Закрепление отсутствует
785	503043.86	2208930.66	503043.86	2208930.66	-	0.04	Закрепление отсутствует
775	503051.97	2208947.84	503051.97	2208947.84	-	0.04	Закрепление отсутствует

**2. Сведения о частях границ уточняемого земельного участка с кадастровым номером 47:03:1209002:909 :**

Обозначение части границ		Горизонтальное проложение (S), м	Описание прохождения части границ	Сведения о согласовании местоположения границ (согласовано/спорное)
от т.	до т.			
1	2	3	4	5
775	776	11.52	-	-
776	777	38.96	-	-
777	778	6.82	-	-
778	779	25.78	-	-
779	780	24.82	-	-
780	781	23.19	-	-
781	782	1.25	-	-
782	783	4.48	-	-
783	784	35.79	-	-

<b>2. Сведения о частях границ уточняемого земельного участка с кадастровым номером 47:03:1209002:909 :</b>				
Обозначение части границ		Горизонтальное проложение (S), м	Описание прохождения части границ	Сведения о согласовании местоположения границ (согласовано/спорное)
от т.	до т.			
1	2	3	4	5
784	785	67.60	-	-
785	775	19.00	-	-
<b>3. Сведения о характеристиках уточняемого земельного участка с кадастровым номером 47:03:1209002:909 :</b>				
№ п/п	Наименование характеристики		Значение характеристики	
1	2		3	
1.	Сведения об адресе земельного участка		-	
1.1.	Сведения об ином месте нахождения земельного участка, не являющегося объектом адресации, в структурированном виде		Российская Федерация, Ленинградская область, м.р-н Приозерский, с.п Сосновское, поселок Сосново	
1.2.	Дополнительные сведения о месте нахождения земельного участка		Российская Федерация, Ленинградская область, Приозерский район, Сосновское сельское поселение, п. Сосново	
2.	Площадь земельного участка ± величина погрешности определения (вычисления) площади ( $P \pm \Delta P$ ), м <sup>2</sup>		918 ± 11	
3.	Формула, примененная для расчета предельной допустимой погрешности определения площади земельного участка, с подставленными значениями и итоговые (вычисленные) значения ( $\Delta P$ ), м <sup>2</sup>		$\Delta P = 3.5 * M_t * \sqrt{P} = 3.5 * 0,1 * \sqrt{918} = 11$	
4.	Площадь земельного участка согласно сведениям Единого государственного реестра недвижимости (Р <sub>кад</sub> ), м <sup>2</sup>		919	
5.	Оценка расхождения P и Р <sub>кад</sub> (P - Р <sub>кад</sub> ), м <sup>2</sup>		1	
6.	Предельные минимальный и максимальный размеры земельного участка (Р <sub>мин</sub> и Р <sub>макс</sub> ), м <sup>2</sup>		- -	
7.	Кадастровый номер или иной государственный учетный номер (инвентарный) объекта недвижимости, расположенного на земельном участке		-	
8.	Вид (виды) разрешенного использования		размещение объектов благоустройства	
8.1.	Дополнительные сведения об использовании земельного участка		-	
9.	Сведения о земельных участках (землях общего пользования, территории общего пользования), посредством которых обеспечивается доступ		Земли общего пользования	
10.	Иные сведения		-	
<b>4. Пояснения к сведениям об уточняемом земельном участке с кадастровым номером 47:03:1209002:909 :</b>				
1.	-			

## Сведения об уточняемых земельных участках, необходимые для исправления реестровых ошибок в сведениях о местоположении их границ

### 1. Сведения о характерных точках границ уточняемого земельного участка с кадастровым номером 47:03:1209002:865 :

Система координат 47.2					Зона № 2		
Обозначение характерных точек границ	Координаты, м				Метод определения координат	Формулы, примененные для расчета средней квадратической погрешности определения координат характерных точек границ (Mt), с подставленными в такие формулы значениями и итоговые (вычисленные) значения Mt, м	Описание закрепления точки
	содержатся в Едином государственном реестре недвижимости		определены в результате выполнения комплексных кадастровых работ				
	X	Y	X	Y			
1	2	3	4	5	6	7	8
786	502933.41	2208391.93	502933.41	2208391.93	-	0.3	Закрепление отсутствует
н50У	-	-	502934.91	2208415.84	-	0.3	Закрепление отсутствует
787	502935.92	2208431.88	502935.92	2208431.88	-	0.3	Закрепление отсутствует
788	502936.43	2208439.76	502936.43	2208439.76	-	0.3	Закрепление отсутствует
767	502931.35	2208438.04	502931.35	2208438.04	-	0.09	Закрепление отсутствует
766	502927.45	2208390.34	502927.45	2208390.34	-	0.09	Закрепление отсутствует
786	502933.41	2208391.93	502933.41	2208391.93	-	0.3	Закрепление отсутствует

### 2. Сведения о частях границ уточняемого земельного участка с кадастровым номером 47:03:1209002:865 :

Обозначение части границ		Горизонтальное проложение (S), м	Описание прохождения части границ	Сведения о согласовании местоположения границ (согласовано/спорное)
от т.	до т.			
1	2	3	4	5
786	н50У	23.96	-	-
н50У	787	16.07	-	-
787	788	7.90	-	-
788	767	5.36	-	-
767	766	47.86	-	-
766	786	6.17	-	-

### 3. Сведения о характеристиках уточняемого земельного участка с кадастровым номером 47:03:1209002:865 :

№ п/п	Наименование характеристики	Значение характеристики
1	2	3
1.	Сведения об адресе земельного участка	-
1.1.	Сведения об ином месте нахождения земельного участка, не являющегося объектом адресации, в структурированном виде	Российская Федерация, Ленинградская область, м.р-н Приозерский, с.п Сосновское, поселок Сосново

<b>3. Сведения о характеристиках уточняемого земельного участка с кадастровым номером 47:03:1209002:865 :</b>		
<b>№ п/п</b>	<b>Наименование характеристики</b>	<b>Значение характеристики</b>
<b>1</b>	<b>2</b>	<b>3</b>
1.2.	Дополнительные сведения о месте нахождения земельного участка	Российская Федерация, Ленинградская область, Приозерский район, Сосновское сельское поселение, п. Сосново
2.	Площадь земельного участка ± величина погрешности определения (вычисления) площади ( $P \pm \Delta P$ ), м <sup>2</sup>	258 ± 6
3.	Формула, примененная для расчета предельной допустимой погрешности определения площади земельного участка, с подставленными значениями и итоговые (вычисленные) значения ( $\Delta P$ ), м <sup>2</sup>	$\Delta P = 3.5 * M_t * \sqrt{P} = 3.5 * 0,1 * \sqrt{258} = 6$
4.	Площадь земельного участка согласно сведениям Единого государственного реестра недвижимости ( $R_{\text{кад}}$ ), м <sup>2</sup>	258
5.	Оценка расхождения $P$ и $R_{\text{кад}}$ ( $P - R_{\text{кад}}$ ), м <sup>2</sup>	-
6.	Предельные минимальный и максимальный размеры земельного участка ( $R_{\text{мин}}$ и $R_{\text{макс}}$ ), м <sup>2</sup>	- -
7.	Кадастровый номер или иной государственный учетный номер (инвентарный) объекта недвижимости, расположенного на земельном участке	-
8.	Вид (виды) разрешенного использования	размещение торгово-развлекательных комплексов
8.1.	Дополнительные сведения об использовании земельного участка	-
9.	Сведения о земельных участках (землях общего пользования, территории общего пользования), посредством которых обеспечивается доступ	Земли общего пользования
10.	Иные сведения	-
<b>4. Пояснения к сведениям об уточняемом земельном участке с кадастровым номером 47:03:1209002:865 :</b>		
1.	-	

## Сведения об уточняемых земельных участках, необходимые для исправления реестровых ошибок в сведениях о местоположении их границ

### 1. Сведения о характерных точках границ уточняемого земельного участка с кадастровым номером 47:03:1209002:782 :

Система координат 47.2					Зона № 2		
Обозначение характерных точек границ	Координаты, м				Метод определения координат	Формулы, примененные для расчета средней квадратической погрешности определения координат характерных точек границ (Mt), с подставленными в такие формулы значениями и итоговые (вычисленные) значения Mt, м	Описание закрепления точки
	содержатся в Едином государственном реестре недвижимости		определены в результате выполнения комплексных кадастровых работ				
	X	Y	X	Y			
1	2	3	4	5	6	7	8
47:03:1209002:782 (1)						-	
789	502804.16	2209329.92	502804.16	2209329.92	-	0.09	-
790	502811.06	2209337.62	502811.06	2209337.62	-	0.09	-
791	502804.60	2209347.10	502804.60	2209347.10	-	0.09	-
792	502784.61	2209376.72	502784.61	2209376.72	-	0.09	-
793	502771.18	2209396.62	502771.18	2209396.62	-	0.09	-
794	502755.36	2209420.05	502755.36	2209420.05	-	0.09	-
795	502748.10	2209400.10	502748.10	2209400.10	-	0.09	-
796	502754.25	2209403.83	502754.25	2209403.83	-	0.09	-
797	502767.53	2209384.16	502767.53	2209384.16	-	0.09	-
798	502782.06	2209362.62	502782.06	2209362.62	-	0.09	-
799	502797.25	2209340.11	502797.25	2209340.11	-	0.09	-
789	502804.16	2209329.92	502804.16	2209329.92	-	0.09	-
47:03:1209002:782 (2)						-	
800	502836.58	2209417.42	502836.58	2209417.42	-	0.09	-
801	502842.24	2209400.69	502842.24	2209400.69	-	0.09	-
802	502848.06	2209383.67	502848.06	2209383.67	-	0.09	-
803	502859.75	2209399.65	502859.75	2209399.65	-	0.09	-
н51У	-	-	502853.94	2209404.11	-	0.09	-
н52У	-	-	502850.80	2209406.52	-	0.09	-
800	502836.58	2209417.42	502836.58	2209417.42	-	0.09	-

### 2. Сведения о частях границ уточняемого земельного участка с кадастровым номером 47:03:1209002:782 :

Обозначение части границ		Горизонтальное проложение (S), м	Описание прохождения части границ	Сведения о согласовании местоположения границ (согласовано/спорное)
от т.	до т.			
1	2	3	4	5
47:03:1209002:782 (1)				
789	790	10.34	-	-
790	791	11.47	-	-
791	792	35.73	-	-

<b>2. Сведения о частях границ уточняемого земельного участка с кадастровым номером 47:03:1209002:782 :</b>				
<b>Обозначение части границ</b>		<b>Горизонтальное проложение (S), м</b>	<b>Описание прохождения части границ</b>	<b>Сведения о согласовании местоположения границ (согласовано/спорное)</b>
<b>от т.</b>	<b>до т.</b>			
<b>1</b>	<b>2</b>	<b>3</b>	<b>4</b>	<b>5</b>
792	793	24.01	-	-
793	794	28.27	-	-
794	795	21.23	-	-
795	796	7.19	-	-
796	797	23.73	-	-
797	798	25.98	-	-
798	799	27.16	-	-
799	789	12.31	-	-
47:03:1209002:782 (2)				
800	801	17.66	-	-
801	802	17.99	-	-
802	803	19.80	-	-
803	н51У	7.32	-	-
н51У	н52У	3.96	-	-
н52У	800	17.92	-	-
<b>3. Сведения о характеристиках уточняемого земельного участка с кадастровым номером 47:03:1209002:782 :</b>				
<b>№ п/п</b>	<b>Наименование характеристики</b>		<b>Значение характеристики</b>	
<b>1</b>	<b>2</b>		<b>3</b>	
1.	Сведения об адресе земельного участка		-	
1.1.	Сведения об ином месте нахождения земельного участка, не являющегося объектом адресации, в структурированном виде		Российская Федерация, Ленинградская область, м.р-н Приозерский, с.п Сосновское	
1.2.	Дополнительные сведения о месте нахождения земельного участка		Российская Федерация, Ленинградская область, Приозерский муниципальный район, Сосновское сельское поселение	
2.	Площадь земельного участка ± величина погрешности определения (вычисления) площади (P ± ΔP), м2		1281 ± 13 991.31 ± 11.02 (1) 289.58 ± 5.96 (2)	
3.	Формула, примененная для расчета предельной допустимой погрешности определения площади земельного участка, с подставленными значениями и итоговые (вычисленные) значения (ΔP), м2		ΔP=3.5*Mt*√P=3.5*0,1*√1281=13 (1) ΔP=3.5*Mt*√P=3.5*0,1*√991.31=11.02 (2) ΔP=3.5*Mt*√P=3.5*0,1*√289.58=5.96	
4.	Площадь земельного участка согласно сведениям Единого государственного реестра недвижимости (Pкад), м2		1281	
5.	Оценка расхождения P и Pкад (P - Pкад), м2		-	
6.	Предельные минимальный и максимальный размеры земельного участка (Pмин и Pмакс), м2		-	

**3. Сведения о характеристиках уточняемого земельного участка с кадастровым номером 47:03:1209002:782 :**

№ п/п	Наименование характеристики	Значение характеристики
1	2	3
7.	Кадастровый номер или иной государственный учетный номер (инвентарный) объекта недвижимости, расположенного на земельном участке	-
8.	Вид (виды) разрешенного использования	размещение индивидуального жилого дома (жилых домов)
8.1.	Дополнительные сведения об использовании земельного участка	-
9.	Сведения о земельных участках (землях общего пользования, территории общего пользования), посредством которых обеспечивается доступ	Земли общего пользования (1) Земли общего пользования (2) Земли общего пользования
10.	Иные сведения	-

**4. Пояснения к сведениям об уточняемом земельном участке с кадастровым номером 47:03:1209002:782 :**

1.	-
----	---

## Сведения об уточняемых земельных участках, необходимые для исправления реестровых ошибок в сведениях о местоположении их границ

### 1. Сведения о характерных точках границ уточняемого земельного участка с кадастровым номером 47:03:1209002:1313 :

Система координат 47.2					Зона № 2		
Обозначение характерных точек границ	Координаты, м				Метод определения координат	Формулы, примененные для расчета средней квадратической погрешности определения координат характерных точек границ (Mt), с подставленными в такие формулы значениями и итоговые (вычисленные) значения Mt, м	Описание закрепления точки
	содержатся в Едином государственном реестре недвижимости		определены в результате выполнения комплексных кадастровых работ				
	X	Y	X	Y			
1	2	3	4	5	6	7	8
804	503015.42	2209025.47	503015.42	2209025.47	-	0.09	Закрепление отсутствует
805	503012.18	2209018.70	503012.18	2209018.70	-	0.09	Закрепление отсутствует
806	502999.87	2208993.00	502999.87	2208993.00	-	0.09	Закрепление отсутствует
807	502994.35	2208981.48	502994.35	2208981.48	-	0.09	Закрепление отсутствует
808	503003.02	2208976.42	503003.01	2208976.42	-	0.09	Закрепление отсутствует
809	503017.96	2209007.62	503017.96	2209007.62	-	0.09	Закрепление отсутствует
810	503029.19	2209030.88	503029.19	2209030.88	-	0.09	Закрепление отсутствует
811	503019.99	2209035.01	503019.99	2209035.01	-	0.09	Закрепление отсутствует
804	503015.42	2209025.47	503015.42	2209025.47	-	0.09	Закрепление отсутствует

### 2. Сведения о частях границ уточняемого земельного участка с кадастровым номером 47:03:1209002:1313 :

Обозначение части границ		Горизонтальное проложение (S), м	Описание прохождения части границ	Сведения о согласовании местоположения границ (согласовано/спорное)
от т.	до т.			
1	2	3	4	5
804	805	7.51	-	-
805	806	28.50	-	-
806	807	12.77	-	-
807	808	10.03	-	-
808	809	34.60	-	-
809	810	25.83	-	-
810	811	10.08	-	-
811	804	10.58	-	-

### 3. Сведения о характеристиках уточняемого земельного участка с кадастровым номером 47:03:1209002:1313 :

№ п/п	Наименование характеристики	Значение характеристики
1	2	3
1.	Сведения об адресе земельного участка	-

<b>3. Сведения о характеристиках уточняемого земельного участка с кадастровым номером 47:03:1209002:1313 :</b>		
<b>№ п/п</b>	<b>Наименование характеристики</b>	<b>Значение характеристики</b>
<b>1</b>	<b>2</b>	<b>3</b>
1.1.	Сведения об ином месте нахождения земельного участка, не являющегося объектом адресации, в структурированном виде	Российская Федерация, Ленинградская область, м.р-н Приозерский, с.п Сосновское, поселок Сосново
1.2.	Дополнительные сведения о месте нахождения земельного участка	Российская Федерация, Ленинградская область, Приозерский район, Сосновское сельское поселение, п. Сосново
2.	Площадь земельного участка ± величина погрешности определения (вычисления) площади ( $P \pm \Delta P$ ), м <sup>2</sup>	600 ± 9
3.	Формула, примененная для расчета предельной допустимой погрешности определения площади земельного участка, с подставленными значениями и итоговые (вычисленные) значения ( $\Delta P$ ), м <sup>2</sup>	$\Delta P = 3.5 * M_t * \sqrt{P} = 3.5 * 0,1 * \sqrt{600} = 9$
4.	Площадь земельного участка согласно сведениям Единого государственного реестра недвижимости (Ркад), м <sup>2</sup>	600
5.	Оценка расхождения P и Ркад (P - Ркад), м <sup>2</sup>	-
6.	Предельные минимальный и максимальный размеры земельного участка (Рмин и Рмакс), м <sup>2</sup>	- -
7.	Кадастровый номер или иной государственный учетный номер (инвентарный) объекта недвижимости, расположенного на земельном участке	-
8.	Вид (виды) разрешенного использования	размещение индивидуального жилого дома (жилых домов)
8.1.	Дополнительные сведения об использовании земельного участка	-
9.	Сведения о земельных участках (землях общего пользования, территории общего пользования), посредством которых обеспечивается доступ	Земли общего пользования
10.	Иные сведения	-
<b>4. Пояснения к сведениям об уточняемом земельном участке с кадастровым номером 47:03:1209002:1313 :</b>		
1.	-	

## Сведения об уточняемых земельных участках, необходимые для исправления реестровых ошибок в сведениях о местоположении их границ

**1. Сведения о характерных точках границ уточняемого земельного участка с кадастровым номером 47:03:1209002:1314 :**

Система координат 47.2					Зона № 2		
Обозначение характерных точек границ	Координаты, м				Метод определения координат	Формулы, примененные для расчета средней квадратической погрешности определения координат характерных точек границ (Mt), с подставленными в такие формулы значениями и итоговые (вычисленные) значения Mt, м	Описание закрепления точки
	содержатся в Едином государственном реестре недвижимости		определены в результате выполнения комплексных кадастровых работ				
	X	Y	X	Y			
1	2	3	4	5	6	7	8
812	503162.21	2209250.80	503162.21	2209250.80	-	0.09	Закрепление отсутствует
813	503143.12	2209256.77	503143.12	2209256.77	-	0.09	Закрепление отсутствует
814	503152.51	2209286.77	503152.51	2209286.77	-	0.09	Закрепление отсутствует
815	503128.59	2209294.05	503128.59	2209294.05	-	0.09	Закрепление отсутствует
816	503082.52	2209146.80	503082.52	2209146.80	-	0.09	Закрепление отсутствует
817	503079.68	2209138.41	503079.68	2209138.41	-	0.09	Закрепление отсутствует
818	503076.43	2209130.18	503076.43	2209130.18	-	0.09	Закрепление отсутствует
819	503072.80	2209122.10	503072.80	2209122.10	-	0.09	Закрепление отсутствует
820	503047.78	2209069.88	503047.78	2209069.88	-	0.09	Закрепление отсутствует
821	503052.31	2209067.71	503052.31	2209067.71	-	0.09	Закрепление отсутствует
822	503045.81	2209054.19	503045.81	2209054.19	-	0.09	Закрепление отсутствует
823	503032.28	2209060.67	503032.28	2209060.67	-	0.09	Закрепление отсутствует
824	503023.85	2209043.07	503023.85	2209043.07	-	0.09	Закрепление отсутствует
811	503019.99	2209035.01	503019.99	2209035.01	-	0.09	Закрепление отсутствует
810	503029.19	2209030.88	503029.19	2209030.88	-	0.09	Закрепление отсутствует
809	503017.96	2209007.62	503017.96	2209007.62	-	0.09	Закрепление отсутствует
808	503003.02	2208976.42	503003.01	2208976.42	-	0.09	Закрепление отсутствует
825	503042.02	2208953.65	503042.02	2208953.65	-	0.09	Закрепление отсутствует
826	503113.38	2209102.66	503113.38	2209102.66	-	0.09	Закрепление отсутствует
827	503119.98	2209117.79	503119.98	2209117.79	-	0.09	Закрепление отсутствует
828	503125.47	2209133.36	503125.47	2209133.36	-	0.09	Закрепление отсутствует
812	503162.21	2209250.80	503162.21	2209250.80	-	0.09	Закрепление отсутствует

**2. Сведения о частях границ уточняемого земельного участка с кадастровым номером 47:03:1209002:1314 :**

Обозначение части границ		Горизонтальное проложение (S), м	Описание прохождения части границ	Сведения о согласовании местоположения границ (согласовано/спорное)
от т.	до т.			
1	2	3	4	5
812	813	20.00	-	-
813	814	31.44	-	-
814	815	25.00	-	-
815	816	154.29	-	-
816	817	8.86	-	-
817	818	8.85	-	-
818	819	8.86	-	-
819	820	57.90	-	-
820	821	5.02	-	-
821	822	15.00	-	-
822	823	15.00	-	-
823	824	19.51	-	-
824	811	8.94	-	-
811	810	10.08	-	-
810	809	25.83	-	-
809	808	34.60	-	-
808	825	45.17	-	-
825	826	165.22	-	-
826	827	16.51	-	-
827	828	16.51	-	-
828	812	123.05	-	-

**3. Сведения о характеристиках уточняемого земельного участка с кадастровым номером 47:03:1209002:1314 :**

№ п/п	Наименование характеристики	Значение характеристики
1	2	3
1.	Сведения об адресе земельного участка	-
1.1.	Сведения об ином месте нахождения земельного участка, не являющегося объектом адресации, в структурированном виде	Российская Федерация, Ленинградская область, м.р-н Приозерский, с.п Сосновское, поселок Сосново
1.2.	Дополнительные сведения о месте нахождения земельного участка	Российская Федерация, Ленинградская область, Приозерский район, Сосновское сельское поселение, п. Сосново
2.	Площадь земельного участка ± величина погрешности определения (вычисления) площади ( $P \pm \Delta P$ ), м <sup>2</sup>	15220 ± 43
3.	Формула, примененная для расчета предельной допустимой погрешности определения площади земельного участка, с подставленными значениями и итоговые (вычисленные) значения ( $\Delta P$ ), м <sup>2</sup>	$\Delta P = 3.5 * M_t * \sqrt{P} = 3.5 * 0,1 * \sqrt{15220} = 43$
4.	Площадь земельного участка согласно сведениям Единого государственного реестра недвижимости (Ркад), м <sup>2</sup>	15219
5.	Оценка расхождения P и Ркад (P - Ркад), м <sup>2</sup>	1

**3. Сведения о характеристиках уточняемого земельного участка с кадастровым номером 47:03:1209002:1314 :**

№ п/п	Наименование характеристики	Значение характеристики
1	2	3
6.	Предельные минимальный и максимальный размеры земельного участка (Рмин и Рмакс), м2	- -
7.	Кадастровый номер или иной государственный учетный номер (инвентарный) объекта недвижимости, расположенного на земельном участке	-
8.	Вид (виды) разрешенного использования	размещение объектов благоустройства
8.1.	Дополнительные сведения об использовании земельного участка	-
9.	Сведения о земельных участках (землях общего пользования, территории общего пользования), посредством которых обеспечивается доступ	Земли общего пользования
10.	Иные сведения	-

**4. Пояснения к сведениям об уточняемом земельном участке с кадастровым номером 47:03:1209002:1314 :**

1.	-
----	---

## Сведения об уточняемых земельных участках, необходимые для исправления реестровых ошибок в сведениях о местоположении их границ

**1. Сведения о характерных точках границ уточняемого земельного участка с кадастровым номером 47:03:1209002:910 :**

Система координат 47.2					Зона № 2		
Обозначение характерных точек границ	Координаты, м				Метод определения координат	Формулы, примененные для расчета средней квадратической погрешности определения координат характерных точек границ (Mt), с подставленными в такие формулы значениями и итоговые (вычисленные) значения Mt, м	Описание закрепления точки
	содержатся в Едином государственном реестре недвижимости		определены в результате выполнения комплексных кадастровых работ				
	X	Y	X	Y			
1	2	3	4	5	6	7	8
829	503003.01	2208976.42	503003.01	2208976.42	-	0.04	Закрепление отсутствует
807	502994.35	2208981.48	502994.35	2208981.48	-	0.04	Закрепление отсутствует
830	502987.55	2208967.30	502987.55	2208967.30	-	0.04	Закрепление отсутствует
н53У	-	-	502976.04	2208943.26	-	0.04	Закрепление отсутствует
831	502969.50	2208929.61	502969.50	2208929.61	-	0.04	Закрепление отсутствует
832	502966.28	2208924.82	502966.28	2208924.82	-	0.04	Закрепление отсутствует
833	502961.83	2208921.15	502961.83	2208921.15	-	0.04	Закрепление отсутствует
834	502959.16	2208919.53	502959.16	2208919.53	-	0.04	Закрепление отсутствует
835	502964.34	2208910.98	502964.34	2208910.98	-	0.04	Закрепление отсутствует
836	502967.01	2208912.60	502967.01	2208912.60	-	0.04	Закрепление отсутствует
837	502970.55	2208915.11	502970.55	2208915.11	-	0.04	Закрепление отсутствует
838	502973.69	2208918.10	502973.69	2208918.10	-	0.04	Закрепление отсутствует
839	502976.36	2208921.52	502976.36	2208921.52	-	0.04	Закрепление отсутствует
840	502978.51	2208925.29	502978.51	2208925.29	-	0.04	Закрепление отсутствует
841	502984.58	2208937.96	502984.58	2208937.96	-	0.04	Закрепление отсутствует
829	503003.01	2208976.42	503003.01	2208976.42	-	0.04	Закрепление отсутствует

**2. Сведения о частях границ уточняемого земельного участка с кадастровым номером 47:03:1209002:910 :**

Обозначение части границ		Горизонтальное проложение (S), м	Описание прохождения части границ	Сведения о согласовании местоположения границ (согласовано/спорное)
от т.	до т.			
1	2	3	4	5
829	807	10.03	-	-
807	830	15.73	-	-
830	н53У	26.65	-	-

<b>2. Сведения о частях границ уточняемого земельного участка с кадастровым номером 47:03:1209002:910 :</b>				
Обозначение части границ		Горизонтальное проложение (S), м	Описание прохождения части границ	Сведения о согласовании местоположения границ (согласовано/спорное)
от т.	до т.			
1	2	3	4	5
н53У	831	15.14	-	-
831	832	5.77	-	-
832	833	5.77	-	-
833	834	3.12	-	-
834	835	10.00	-	-
835	836	3.12	-	-
836	837	4.34	-	-
837	838	4.34	-	-
838	839	4.34	-	-
839	840	4.34	-	-
840	841	14.05	-	-
841	829	42.65	-	-
<b>3. Сведения о характеристиках уточняемого земельного участка с кадастровым номером 47:03:1209002:910 :</b>				
№ п/п	Наименование характеристики		Значение характеристики	
1	2		3	
1.	Сведения об адресе земельного участка		-	
1.1.	Сведения об ином месте нахождения земельного участка, не являющегося объектом адресации, в структурированном виде		Российская Федерация, Ленинградская область, м.р-н Приозерский, с.п Сосновское, поселок Сосново	
1.2.	Дополнительные сведения о месте нахождения земельного участка		Российская Федерация, Ленинградская область, Приозерский район, Сосновское сельское поселение, п. Сосново	
2.	Площадь земельного участка ± величина погрешности определения (вычисления) площади (P ± ΔP), м2		747 ± 10	
3.	Формула, примененная для расчета предельной допустимой погрешности определения площади земельного участка, с подставленными значениями и итоговые (вычисленные) значения (ΔP), м2		$\Delta P = 3.5 * M_t * \sqrt{P} = 3.5 * 0,1 * \sqrt{747} = 10$	
4.	Площадь земельного участка согласно сведениям Единого государственного реестра недвижимости (P <sub>кад</sub> ), м2		748	
5.	Оценка расхождения P и P <sub>кад</sub> (P - P <sub>кад</sub> ), м2		1	
6.	Предельные минимальный и максимальный размеры земельного участка (P <sub>мин</sub> и P <sub>макс</sub> ), м2		- -	
7.	Кадастровый номер или иной государственный учетный номер (инвентарный) объекта недвижимости, расположенного на земельном участке		-	
8.	Вид (виды) разрешенного использования		размещение индивидуального жилого дома (жилых домов)	
8.1.	Дополнительные сведения об использовании земельного участка		-	
9.	Сведения о земельных участках (землях общего пользования, территории общего пользования), посредством которых обеспечивается доступ		Земли общего пользования	

**3. Сведения о характеристиках уточняемого земельного участка с кадастровым номером 47:03:1209002:910 :**

№ п/п	Наименование характеристики	Значение характеристики
1	2	3
10.	Иные сведения	-

**4. Пояснения к сведениям об уточняемом земельном участке с кадастровым номером 47:03:1209002:910 :**

1.	-
----	---

--	--

## Сведения об уточняемых земельных участках, необходимые для исправления реестровых ошибок в сведениях о местоположении их границ

**1. Сведения о характерных точках границ уточняемого земельного участка с кадастровым номером 47:03:1209002:1193 :**

Система координат 47.2					Зона № 2		
Обозначение характерных точек границ	Координаты, м				Метод определения координат	Формулы, примененные для расчета средней квадратической погрешности определения координат характерных точек границ (Mt), с подставленными в такие формулы значениями и итоговые (вычисленные) значения Mt, м	Описание закрепления точки
	содержатся в Едином государственном реестре недвижимости		определены в результате выполнения комплексных кадастровых работ				
	X	Y	X	Y			
1	2	3	4	5	6	7	8
47:03:1209002:1193 (1)						-	
842	502920.48	2209024.61	502920.47	2209024.62	-	0.09	Закрепление отсутствует
843	502934.48	2209016.44	502934.48	2209016.44	-	0.09	Закрепление отсутствует
844	502935.50	2209023.84	502935.50	2209023.84	-	0.09	Закрепление отсутствует
845	502938.06	2209042.30	502938.06	2209042.30	-	0.09	Закрепление отсутствует
846	502939.30	2209049.03	502939.30	2209049.03	-	0.09	Закрепление отсутствует
847	502940.44	2209053.07	502940.44	2209053.07	-	0.09	Закрепление отсутствует
848	502941.16	2209055.62	502941.16	2209055.62	-	0.09	Закрепление отсутствует
849	502943.60	2209062.01	502943.60	2209062.01	-	0.09	Закрепление отсутствует
850	502946.62	2209068.15	502946.62	2209068.15	-	0.09	Закрепление отсутствует
851	502950.19	2209073.99	502950.19	2209073.99	-	0.09	Закрепление отсутствует
852	502952.58	2209077.21	502952.58	2209077.21	-	0.09	Закрепление отсутствует
853	502970.05	2209098.80	502970.05	2209098.80	-	0.09	Закрепление отсутствует
854	502985.77	2209118.28	502985.77	2209118.28	-	0.09	Закрепление отсутствует
855	502993.03	2209128.92	502993.03	2209128.92	-	0.09	Закрепление отсутствует
856	502999.29	2209139.92	502999.29	2209139.92	-	0.09	Закрепление отсутствует
857	503002.53	2209146.56	503002.53	2209146.56	-	0.09	Закрепление отсутствует
858	503006.42	2209155.80	503006.42	2209155.80	-	0.09	Закрепление отсутствует
859	503008.17	2209160.34	503008.17	2209160.34	-	0.09	Закрепление отсутствует
860	503015.12	2209182.53	503015.12	2209182.53	-	0.09	Закрепление отсутствует
861	503021.58	2209203.21	503021.58	2209203.21	-	0.09	Закрепление отсутствует
862	503028.05	2209223.88	503028.05	2209223.88	-	0.09	Закрепление отсутствует

**1. Сведения о характерных точках границ уточняемого земельного участка с кадастровым номером 47:03:1209002:1193 :**

Система координат 47.2						Зона № 2	
Обозначение характерных точек границ	Координаты, м				Метод определения координат	Формулы, примененные для расчета средней квадратической погрешности определения координат характерных точек границ (Mt), с подставленными в такие формулы значениями и итоговые (вычисленные) значения Mt, м	Описание закрепления точки
	содержатся в Едином государственном реестре недвижимости		определены в результате выполнения комплексных кадастровых работ				
	X	Y	X	Y			
1	2	3	4	5	6	7	8
863	503031.04	2209233.42	503031.04	2209233.42	-	0.09	Закрепление отсутствует
864	503037.50	2209254.09	503037.50	2209254.09	-	0.09	Закрепление отсутствует
865	503043.97	2209274.76	503043.97	2209274.76	-	0.09	Закрепление отсутствует
866	503050.41	2209295.34	503050.41	2209295.34	-	0.09	Закрепление отсутствует
867	503056.83	2209315.86	503056.83	2209315.86	-	0.09	Закрепление отсутствует
868	503060.10	2209332.64	503060.10	2209332.64	-	0.09	Закрепление отсутствует
869	503031.11	2209341.71	503031.11	2209341.71	-	0.09	Закрепление отсутствует
870	502993.55	2209353.53	502993.55	2209353.53	-	0.09	Закрепление отсутствует
871	502983.03	2209356.55	502983.03	2209356.55	-	0.09	Закрепление отсутствует
872	502972.37	2209359.00	502972.37	2209359.00	-	0.09	Закрепление отсутствует
873	502960.74	2209361.02	502960.74	2209361.02	-	0.09	Закрепление отсутствует
874	502949.02	2209362.37	502949.02	2209362.37	-	0.09	Закрепление отсутствует
875	502947.25	2209362.49	502947.25	2209362.49	-	0.09	Закрепление отсутствует
876	502945.39	2209345.50	502945.39	2209345.50	-	0.09	Закрепление отсутствует
877	502946.60	2209345.40	502946.60	2209345.40	-	0.09	Закрепление отсутствует
878	502952.94	2209344.89	502952.94	2209344.89	-	0.09	Закрепление отсутствует
879	502955.99	2209344.43	502955.99	2209344.43	-	0.09	Закрепление отсутствует
880	502966.09	2209342.90	502966.09	2209342.90	-	0.09	Закрепление отсутствует
881	502979.10	2209340.00	502979.10	2209340.00	-	0.09	Закрепление отсутствует
882	502986.41	2209337.95	502986.41	2209337.95	-	0.09	Закрепление отсутствует
883	503002.44	2209332.91	503002.44	2209332.91	-	0.09	Закрепление отсутствует
884	503008.16	2209331.10	503008.16	2209331.10	-	0.09	Закрепление отсутствует
885	503042.50	2209320.30	503042.50	2209320.30	-	0.09	Закрепление отсутствует
886	503035.54	2209298.06	503035.54	2209298.06	-	0.09	Закрепление отсутствует

**1. Сведения о характерных точках границ уточняемого земельного участка с кадастровым номером 47:03:1209002:1193 :**

Система координат 47.2						Зона № 2	
Обозначение характерных точек границ	Координаты, м				Метод определения координат	Формулы, примененные для расчета средней квадратической погрешности определения координат характерных точек границ (Mt), с подставленными в такие формулы значениями и итоговые (вычисленные) значения Mt, м	Описание закрепления точки
	содержатся в Едином государственном реестре недвижимости		определены в результате выполнения комплексных кадастровых работ				
	X	Y	X	Y			
1	2	3	4	5	6	7	8
887	503029.02	2209277.21	503029.02	2209277.21	-	0.09	Закрепление отсутствует
888	503022.49	2209256.35	503022.49	2209256.35	-	0.09	Закрепление отсутствует
889	503015.97	2209235.50	503015.97	2209235.50	-	0.09	Закрепление отсутствует
890	503009.45	2209214.65	503009.45	2209214.65	-	0.09	Закрепление отсутствует
891	503002.93	2209193.80	503002.93	2209193.80	-	0.09	Закрепление отсутствует
892	502996.40	2209172.95	502996.40	2209172.95	-	0.09	Закрепление отсутствует
893	502995.40	2209169.74	502995.40	2209169.74	-	0.09	Закрепление отсутствует
894	502992.42	2209161.18	502992.42	2209161.18	-	0.09	Закрепление отсутствует
895	502988.90	2209152.82	502988.90	2209152.82	-	0.09	Закрепление отсутствует
896	502987.50	2209150.02	502987.50	2209150.02	-	0.09	Закрепление отсутствует
897	502984.32	2209143.78	502984.32	2209143.78	-	0.09	Закрепление отсутствует
898	502980.30	2209136.86	502980.30	2209136.86	-	0.09	Закрепление отсутствует
899	502975.26	2209129.33	502975.26	2209129.33	-	0.09	Закрепление отсутствует
900	502969.74	2209122.13	502969.74	2209122.13	-	0.09	Закрепление отсутствует
901	502966.66	2209118.31	502966.66	2209118.31	-	0.09	Закрепление отсутствует
902	502942.66	2209088.97	502942.66	2209088.97	-	0.09	Закрепление отсутствует
903	502937.76	2209082.38	502937.76	2209082.38	-	0.09	Закрепление отсутствует
904	502933.48	2209075.38	502933.48	2209075.38	-	0.09	Закрепление отсутствует
905	502929.85	2209068.01	502929.85	2209068.01	-	0.09	Закрепление отсутствует
906	502926.92	2209060.34	502926.92	2209060.34	-	0.09	Закрепление отсутствует
907	502924.69	2209052.43	502924.69	2209052.43	-	0.09	Закрепление отсутствует
908	502923.20	2209044.36	502923.20	2209044.36	-	0.09	Закрепление отсутствует
842	502920.48	2209024.61	502920.47	2209024.62	-	0.09	Закрепление отсутствует
47:03:1209002:1193 (2)						-	

**1. Сведения о характерных точках границ уточняемого земельного участка с кадастровым номером 47:03:1209002:1193 :**

Система координат 47.2						Зона № 2	
Обозначение характерных точек границ	Координаты, м				Метод определения координат	Формулы, примененные для расчета средней квадратической погрешности определения координат характерных точек границ (Mt), с подставленными в такие формулы значениями и итоговые (вычисленные) значения Mt, м	Описание закрепления точки
	содержатся в Едином государственном реестре недвижимости		определены в результате выполнения комплексных кадастровых работ				
	X	Y	X	Y			
1	2	3	4	5	6	7	8
909	502824.90	2209334.13	502824.90	2209334.13	-	0.09	Закрепление отсутствует
910	502830.36	2209337.30	502830.36	2209337.30	-	0.09	Закрепление отсутствует
911	502836.81	2209340.54	502836.81	2209340.54	-	0.09	Закрепление отсутствует
912	502844.57	2209344.43	502844.57	2209344.43	-	0.09	Закрепление отсутствует
913	502859.27	2209350.46	502859.27	2209350.46	-	0.09	Закрепление отсутствует
914	502853.99	2209365.90	502853.99	2209365.90	-	0.09	Закрепление отсутствует
915	502827.10	2209336.30	502827.10	2209336.30	-	0.09	Закрепление отсутствует
909	502824.90	2209334.13	502824.90	2209334.13	-	0.09	Закрепление отсутствует

**2. Сведения о частях границ уточняемого земельного участка с кадастровым номером 47:03:1209002:1193 :**

Обозначение части границ		Горизонтальное проложение (S), м	Описание прохождения части границ	Сведения о согласовании местоположения границ (согласовано/спорное)
от т.	до т.			
1	2	3	4	5
47:03:1209002:1193 (1)				
842	843	16.22	-	-
843	844	7.47	-	-
844	845	18.64	-	-
845	846	6.84	-	-
846	847	4.20	-	-
847	848	2.65	-	-
848	849	6.84	-	-
849	850	6.84	-	-
850	851	6.84	-	-
851	852	4.01	-	-
852	853	27.77	-	-
853	854	25.03	-	-
854	855	12.88	-	-
855	856	12.66	-	-
856	857	7.39	-	-

**2. Сведения о частях границ уточняемого земельного участка с кадастровым номером 47:03:1209002:1193 :**

Обозначение части границ		Горизонтальное проложение (S), м	Описание прохождения части границ	Сведения о согласовании местоположения границ (согласовано/спорное)
от т.	до т.			
1	2	3	4	5
857	858	10.03	-	-
858	859	4.87	-	-
859	860	23.25	-	-
860	861	21.67	-	-
861	862	21.66	-	-
862	863	10.00	-	-
863	864	21.66	-	-
864	865	21.66	-	-
865	866	21.56	-	-
866	867	21.50	-	-
867	868	17.10	-	-
868	869	30.38	-	-
869	870	39.38	-	-
870	871	10.94	-	-
871	872	10.94	-	-
872	873	11.80	-	-
873	874	11.80	-	-
874	875	1.77	-	-
875	876	17.09	-	-
876	877	1.21	-	-
877	878	6.36	-	-
878	879	3.08	-	-
879	880	10.22	-	-
880	881	13.33	-	-
881	882	7.59	-	-
882	883	16.80	-	-
883	884	6.00	-	-
884	885	36.00	-	-
885	886	23.30	-	-
886	887	21.85	-	-
887	888	21.86	-	-
888	889	21.85	-	-
889	890	21.85	-	-
890	891	21.85	-	-
891	892	21.85	-	-
892	893	3.36	-	-
893	894	9.06	-	-
894	895	9.07	-	-
895	896	3.13	-	-

<b>2. Сведения о частях границ уточняемого земельного участка с кадастровым номером 47:03:1209002:1193 :</b>				
<b>Обозначение части границ</b>		<b>Горизонтальное проложение (S), м</b>	<b>Описание прохождения части границ</b>	<b>Сведения о согласовании местоположения границ (согласовано/спорное)</b>
<b>от т.</b>	<b>до т.</b>			
<b>1</b>	<b>2</b>	<b>3</b>	<b>4</b>	<b>5</b>
896	897	7.00	-	-
897	898	8.00	-	-
898	899	9.06	-	-
899	900	9.07	-	-
900	901	4.91	-	-
901	902	37.91	-	-
902	903	8.21	-	-
903	904	8.20	-	-
904	905	8.22	-	-
905	906	8.21	-	-
906	907	8.22	-	-
907	908	8.21	-	-
908	842	19.93	-	-
47:03:1209002:1193 (2)				
909	910	6.31	-	-
910	911	7.22	-	-
911	912	8.68	-	-
912	913	15.89	-	-
913	914	16.32	-	-
914	915	39.99	-	-
915	909	3.09	-	-
<b>3. Сведения о характеристиках уточняемого земельного участка с кадастровым номером 47:03:1209002:1193 :</b>				
<b>№ п/п</b>	<b>Наименование характеристики</b>		<b>Значение характеристики</b>	
<b>1</b>	<b>2</b>		<b>3</b>	
1.	Сведения об адресе земельного участка		-	
1.1.	Сведения об ином месте нахождения земельного участка, не являющегося объектом адресации, в структурированном виде		Российская Федерация, Ленинградская область, м.р-н Приозерский	
1.2.	Дополнительные сведения о месте нахождения земельного участка		Российская Федерация, Ленинградская область, Приозерский муниципальный район	
2.	Площадь земельного участка ± величина погрешности определения (вычисления) площади (P ± ΔP), м2		7154 ± 30 6867.94 ± 29.01 (1) 285.58 ± 5.91 (2)	
3.	Формула, примененная для расчета предельной допустимой погрешности определения площади земельного участка, с подставленными значениями и итоговые (вычисленные) значения (ΔP), м2		$\Delta P = 3.5 * M_t * \sqrt{P} = 3.5 * 0,1 * \sqrt{7154} = 30$ (1) $\Delta P = 3.5 * M_t * \sqrt{P} = 3.5 * 0,1 * \sqrt{6867.94} = 29$ .01 (2) $\Delta P = 3.5 * M_t * \sqrt{P} = 3.5 * 0,1 * \sqrt{285.58} = 5.9$ 1	

<b>3. Сведения о характеристиках уточняемого земельного участка с кадастровым номером 47:03:1209002:1193 :</b>		
<b>№ п/п</b>	<b>Наименование характеристики</b>	<b>Значение характеристики</b>
<b>1</b>	<b>2</b>	<b>3</b>
4.	Площадь земельного участка согласно сведениям Единого государственного реестра недвижимости (Ркад), м2	7153
5.	Оценка расхождения Р и Ркад (Р - Ркад), м2	1
6.	Предельные минимальный и максимальный размеры земельного участка (Рмин и Рмакс), м2	- -
7.	Кадастровый номер или иной государственный учетный номер (инвентарный) объекта недвижимости, расположенного на земельном участке	-
8.	Вид (виды) разрешенного использования	размещение объектов благоустройства
8.1.	Дополнительные сведения об использовании земельного участка	-
9.	Сведения о земельных участках (землях общего пользования, территории общего пользования), посредством которых обеспечивается доступ	Земли общего пользования (1) Земли общего пользования (2) Земли общего пользования
10.	Иные сведения	-
<b>4. Пояснения к сведениям об уточняемом земельном участке с кадастровым номером 47:03:1209002:1193 :</b>		
1.	-	

## Сведения об уточняемых земельных участках, необходимые для исправления реестровых ошибок в сведениях о местоположении их границ

**1. Сведения о характерных точках границ уточняемого земельного участка с кадастровым номером 47:03:1209002:1151 :**

Система координат 47.2					Зона № 2		
Обозначение характерных точек границ	Координаты, м				Метод определения координат	Формулы, примененные для расчета средней квадратической погрешности определения координат характерных точек границ (Mt), с подставленными в такие формулы значениями и итоговые (вычисленные) значения Mt, м	Описание закрепления точки
	содержатся в Едином государственном реестре недвижимости		определены в результате выполнения комплексных кадастровых работ				
	X	Y	X	Y			
1	2	3	4	5	6	7	8
916	502911.28	2209029.98	502911.28	2209029.98	-	0.09	Закрепление отсутствует
842	502920.48	2209024.61	502920.47	2209024.62	-	0.09	Закрепление отсутствует
908	502923.20	2209044.36	502923.20	2209044.36	-	0.09	Закрепление отсутствует
907	502924.69	2209052.43	502924.69	2209052.43	-	0.09	Закрепление отсутствует
906	502926.92	2209060.34	502926.92	2209060.34	-	0.09	Закрепление отсутствует
905	502929.85	2209068.01	502929.85	2209068.01	-	0.09	Закрепление отсутствует
904	502933.48	2209075.38	502933.48	2209075.38	-	0.09	Закрепление отсутствует
903	502937.76	2209082.38	502937.76	2209082.38	-	0.09	Закрепление отсутствует
902	502942.66	2209088.97	502942.66	2209088.97	-	0.09	Закрепление отсутствует
901	502966.66	2209118.31	502966.66	2209118.31	-	0.09	Закрепление отсутствует
917	502942.80	2209113.38	502942.80	2209113.38	-	0.09	Закрепление отсутствует
918	502926.59	2209085.94	502926.59	2209085.94	-	0.09	Закрепление отсутствует
916	502911.28	2209029.98	502911.28	2209029.98	-	0.09	Закрепление отсутствует

**2. Сведения о частях границ уточняемого земельного участка с кадастровым номером 47:03:1209002:1151 :**

Обозначение части границ		Горизонтальное проложение (S), м	Описание прохождения части границ	Сведения о согласовании местоположения границ (согласовано/спорное)
от т.	до т.			
1	2	3	4	5
916	842	10.64	-	-
842	908	19.93	-	-
908	907	8.21	-	-
907	906	8.22	-	-
906	905	8.21	-	-
905	904	8.22	-	-
904	903	8.20	-	-

2. Сведения о частях границ уточняемого земельного участка с кадастровым номером 47:03:1209002:1151 :				
Обозначение части границ		Горизонтальное проложение (S), м	Описание прохождения части границ	Сведения о согласовании местоположения границ (согласовано/спорное)
от т.	до т.			
1	2	3	4	5
903	902	8.21	-	-
902	901	37.91	-	-
901	917	24.36	-	-
917	918	31.87	-	-
918	916	58.02	-	-
3. Сведения о характеристиках уточняемого земельного участка с кадастровым номером 47:03:1209002:1151 :				
№ п/п	Наименование характеристики		Значение характеристики	
1	2		3	
1.	Сведения об адресе земельного участка		-	
1.1.	Сведения об ином месте нахождения земельного участка, не являющегося объектом адресации, в структурированном виде		Российская Федерация, Ленинградская область, м.р-н Приозерский	
1.2.	Дополнительные сведения о месте нахождения земельного участка		Российская Федерация, Ленинградская область, Приозерский муниципальный район	
2.	Площадь земельного участка ± величина погрешности определения (вычисления) площади ( $P \pm \Delta P$ ), м <sup>2</sup>		1031 ± 11	
3.	Формула, примененная для расчета предельной допустимой погрешности определения площади земельного участка, с подставленными значениями и итоговые (вычисленные) значения ( $\Delta P$ ), м <sup>2</sup>		$\Delta P = 3.5 * M_t * \sqrt{P} = 3.5 * 0,1 * \sqrt{1031} = 11$	
4.	Площадь земельного участка согласно сведениям Единого государственного реестра недвижимости (Ркад), м <sup>2</sup>		1031	
5.	Оценка расхождения P и Ркад (P - Ркад), м <sup>2</sup>		-	
6.	Предельные минимальный и максимальный размеры земельного участка (Рмин и Рмакс), м <sup>2</sup>		-	
7.	Кадастровый номер или иной государственный учетный номер (инвентарный) объекта недвижимости, расположенного на земельном участке		-	
8.	Вид (виды) разрешенного использования		размещение индивидуального жилого дома (жилых домов)	
8.1.	Дополнительные сведения об использовании земельного участка		-	
9.	Сведения о земельных участках (землях общего пользования, территории общего пользования), посредством которых обеспечивается доступ		Земли общего пользования	
10.	Иные сведения		-	
4. Пояснения к сведениям об уточняемом земельном участке с кадастровым номером 47:03:1209002:1151 :				
1.	-			

## Сведения об уточняемых земельных участках, необходимые для исправления реестровых ошибок в сведениях о местоположении их границ

### 1. Сведения о характерных точках границ уточняемого земельного участка с кадастровым номером 47:03:1209002:1180 :

Система координат 47.2					Зона № 2		
Обозначение характерных точек границ	Координаты, м				Метод определения координат	Формулы, примененные для расчета средней квадратической погрешности определения координат характерных точек границ (Mt), с подставленными в такие формулы значениями и итоговые (вычисленные) значения Mt, м	Описание закрепления точки
	содержатся в Едином государственном реестре недвижимости		определены в результате выполнения комплексных кадастровых работ				
	X	Y	X	Y			
1	2	3	4	5	6	7	8
844	502935.50	2209023.84	502935.50	2209023.84	-	0.09	Закрепление отсутствует
843	-	-	502934.48	2209016.44	-	0.09	Закрепление отсутствует
919	502931.73	2208996.57	502931.73	2208996.57	-	0.09	Закрепление отсутствует
920	502931.53	2208994.14	502931.53	2208994.14	-	0.09	Закрепление отсутствует
921	502959.49	2208980.74	502959.49	2208980.74	-	0.09	Закрепление отсутствует
922	502967.39	2208997.22	502967.39	2208997.22	-	0.09	Закрепление отсутствует
923	502971.81	2209006.44	502971.81	2209006.44	-	0.09	Закрепление отсутствует
924	502966.88	2209008.80	502966.88	2209008.80	-	0.09	Закрепление отсутствует
844	502935.50	2209023.84	502935.50	2209023.84	-	0.09	Закрепление отсутствует

### 2. Сведения о частях границ уточняемого земельного участка с кадастровым номером 47:03:1209002:1180 :

Обозначение части границ		Горизонтальное проложение (S), м	Описание прохождения части границ	Сведения о согласовании местоположения границ (согласовано/спорное)
от т.	до т.			
1	2	3	4	5
844	843	7.47	-	-
843	919	20.06	-	-
919	920	2.44	-	-
920	921	31.01	-	-
921	922	18.28	-	-
922	923	10.22	-	-
923	924	5.47	-	-
924	844	34.80	-	-

### 3. Сведения о характеристиках уточняемого земельного участка с кадастровым номером 47:03:1209002:1180 :

№ п/п	Наименование характеристики	Значение характеристики
1	2	3
1.	Сведения об адресе земельного участка	-

<b>3. Сведения о характеристиках уточняемого земельного участка с кадастровым номером 47:03:1209002:1180 :</b>		
<b>№ п/п</b>	<b>Наименование характеристики</b>	<b>Значение характеристики</b>
<b>1</b>	<b>2</b>	<b>3</b>
1.1.	Сведения об ином месте нахождения земельного участка, не являющегося объектом адресации, в структурированном виде	Российская Федерация, Ленинградская область, м.р-н Приозерский
1.2.	Дополнительные сведения о месте нахождения земельного участка	Российская Федерация, Ленинградская область, Приозерский муниципальный район
2.	Площадь земельного участка ± величина погрешности определения (вычисления) площади ( $P \pm \Delta P$ ), м2	1017 ± 11
3.	Формула, примененная для расчета предельной допустимой погрешности определения площади земельного участка, с подставленными значениями и итоговые (вычисленные) значения ( $\Delta P$ ), м2	$\Delta P = 3.5 * M_t * \sqrt{P} = 3.5 * 0,1 * \sqrt{1017} = 11$
4.	Площадь земельного участка согласно сведениям Единого государственного реестра недвижимости (Ркад), м2	1017
5.	Оценка расхождения P и Ркад (P - Ркад), м2	-
6.	Предельные минимальный и максимальный размеры земельного участка (Рмин и Рмакс), м2	- -
7.	Кадастровый номер или иной государственный учетный номер (инвентарный) объекта недвижимости, расположенного на земельном участке	-
8.	Вид (виды) разрешенного использования	размещение индивидуального жилого дома (жилых домов)
8.1.	Дополнительные сведения об использовании земельного участка	-
9.	Сведения о земельных участках (землях общего пользования, территории общего пользования), посредством которых обеспечивается доступ	Земли общего пользования
10.	Иные сведения	-
<b>4. Пояснения к сведениям об уточняемом земельном участке с кадастровым номером 47:03:1209002:1180 :</b>		
1.	-	

## Сведения об уточняемых земельных участках, необходимые для исправления реестровых ошибок в сведениях о местоположении их границ

### 1. Сведения о характерных точках границ уточняемого земельного участка с кадастровым номером 47:03:1209002:916 :

Система координат 47.2					Зона № 2		
Обозначение характерных точек границ	Координаты, м				Метод определения координат	Формулы, примененные для расчета средней квадратической погрешности определения координат характерных точек границ (Mt), с подставленными в такие формулы значениями и итоговые (вычисленные) значения Mt, м	Описание закрепления точки
	содержатся в Едином государственном реестре недвижимости		определены в результате выполнения комплексных кадастровых работ				
	X	Y	X	Y			
1	2	3	4	5	6	7	8
777	503025.17	2208918.52	503025.17	2208918.52	-	0.04	Закрепление отсутствует
776	503042.00	2208953.66	503042.02	2208953.65	-	0.04	Закрепление отсутствует
829	503003.01	2208976.42	503003.01	2208976.42	-	0.04	Закрепление отсутствует
841	502984.58	2208937.96	502984.58	2208937.96	-	0.04	Закрепление отсутствует
777	503025.17	2208918.52	503025.17	2208918.52	-	0.04	Закрепление отсутствует

### 2. Сведения о частях границ уточняемого земельного участка с кадастровым номером 47:03:1209002:916 :

Обозначение части границ		Горизонтальное проложение (S), м	Описание прохождения части границ	Сведения о согласовании местоположения границ (согласовано/спорное)
от т.	до т.			
1	2	3	4	5
777	776	38.96	-	-
776	829	45.17	-	-
829	841	42.65	-	-
841	777	45.01	-	-

### 3. Сведения о характеристиках уточняемого земельного участка с кадастровым номером 47:03:1209002:916 :

№ п/п	Наименование характеристики	Значение характеристики
1	2	3
1.	Сведения об адресе земельного участка	-
1.1.	Сведения об ином месте нахождения земельного участка, не являющегося объектом адресации, в структурированном виде	Российская Федерация, Ленинградская область, м.р-н Приозерский, с.п Сосновское, поселок Сосново
1.2.	Дополнительные сведения о месте нахождения земельного участка	Российская Федерация, Ленинградская область, Приозерский район, Сосновское сельское поселение, п. Сосново
2.	Площадь земельного участка ± величина погрешности определения (вычисления) площади ( $P \pm \Delta P$ ), м <sup>2</sup>	1837 ± 15

<b>3. Сведения о характеристиках уточняемого земельного участка с кадастровым номером 47:03:1209002:916 :</b>		
<b>№ п/п</b>	<b>Наименование характеристики</b>	<b>Значение характеристики</b>
<b>1</b>	<b>2</b>	<b>3</b>
3.	Формула, примененная для расчета предельной допустимой погрешности определения площади земельного участка, с подставленными значениями и итоговые (вычисленные) значения ( $\Delta P$ ), м2	$\Delta P=3.5*Mt*\sqrt{P}=3.5*0,1*\sqrt{1837}=15$
4.	Площадь земельного участка согласно сведениям Единого государственного реестра недвижимости (Ркад), м2	1836
5.	Оценка расхождения Р и Ркад (Р - Ркад), м2	1
6.	Предельные минимальный и максимальный размеры земельного участка (Рмин и Рмакс), м2	- -
7.	Кадастровый номер или иной государственный учетный номер (инвентарный) объекта недвижимости, расположенного на земельном участке	-
8.	Вид (виды) разрешенного использования	Для размещения парков, садов, скверов, бульваров и т.п.
8.1.	Дополнительные сведения об использовании земельного участка	-
9.	Сведения о земельных участках (землях общего пользования, территории общего пользования), посредством которых обеспечивается доступ	Земли общего пользования
10.	Иные сведения	-
<b>4. Пояснения к сведениям об уточняемом земельном участке с кадастровым номером 47:03:1209002:916 :</b>		
1.	-	

## Сведения об уточняемых земельных участках, необходимые для исправления реестровых ошибок в сведениях о местоположении их границ

### 1. Сведения о характерных точках границ уточняемого земельного участка с кадастровым номером 47:03:1209002:1006 :

Система координат 47.2					Зона № 2		
Обозначение характерных точек границ	Координаты, м				Метод определения координат	Формулы, примененные для расчета средней квадратической погрешности определения координат характерных точек границ (Mt), с подставленными в такие формулы значениями и итоговые (вычисленные) значения Mt, м	Описание закрепления точки
	содержатся в Едином государственном реестре недвижимости		определены в результате выполнения комплексных кадастровых работ				
	X	Y	X	Y			
1	2	3	4	5	6	7	8
925	502715.35	2208720.05	502715.35	2208720.05	-	0.04	Закрепление отсутствует
н54У	-	-	502719.17	2208722.14	-	0.04	Закрепление отсутствует
926	502725.59	2208725.65	502725.59	2208725.65	-	0.04	Закрепление отсутствует
927	502705.92	2208757.99	502705.92	2208757.99	-	0.04	Закрепление отсутствует
928	502690.93	2208758.41	502690.93	2208758.41	-	0.04	Закрепление отсутствует
929	502682.13	2208735.25	502682.13	2208735.25	-	0.04	Закрепление отсутствует
925	502715.35	2208720.05	502715.35	2208720.05	-	0.04	Закрепление отсутствует

### 2. Сведения о частях границ уточняемого земельного участка с кадастровым номером 47:03:1209002:1006 :

Обозначение части границ		Горизонтальное проложение (S), м	Описание прохождения части границ	Сведения о согласовании местоположения границ (согласовано/спорное)
от т.	до т.			
1	2	3	4	5
925	н54У	4.35	-	-
н54У	926	7.32	-	-
926	927	37.85	-	-
927	928	15.00	-	-
928	929	24.78	-	-
929	925	36.53	-	-

### 3. Сведения о характеристиках уточняемого земельного участка с кадастровым номером 47:03:1209002:1006 :

№ п/п	Наименование характеристики	Значение характеристики
1	2	3
1.	Сведения об адресе земельного участка	-
1.1.	Сведения об ином месте нахождения земельного участка, не являющегося объектом адресации, в структурированном виде	Российская Федерация, Ленинградская область, м.р-н Приозерский, с.п Сосновское

<b>3. Сведения о характеристиках уточняемого земельного участка с кадастровым номером 47:03:1209002:1006 :</b>		
<b>№ п/п</b>	<b>Наименование характеристики</b>	<b>Значение характеристики</b>
<b>1</b>	<b>2</b>	<b>3</b>
1.2.	Дополнительные сведения о месте нахождения земельного участка	Российская Федерация, Ленинградская область, Приозерский муниципальный район, Сосновское сельское поселение
2.	Площадь земельного участка ± величина погрешности определения (вычисления) площади ( $P \pm \Delta P$ ), м <sup>2</sup>	955 ± 11
3.	Формула, примененная для расчета предельной допустимой погрешности определения площади земельного участка, с подставленными значениями и итоговые (вычисленные) значения ( $\Delta P$ ), м <sup>2</sup>	$\Delta P = 3.5 * M_t * \sqrt{P} = 3.5 * 0,1 * \sqrt{955} = 11$
4.	Площадь земельного участка согласно сведениям Единого государственного реестра недвижимости ( $R_{\text{кад}}$ ), м <sup>2</sup>	955
5.	Оценка расхождения $P$ и $R_{\text{кад}}$ ( $P - R_{\text{кад}}$ ), м <sup>2</sup>	-
6.	Предельные минимальный и максимальный размеры земельного участка ( $R_{\text{мин}}$ и $R_{\text{макс}}$ ), м <sup>2</sup>	- -
7.	Кадастровый номер или иной государственный учетный номер (инвентарный) объекта недвижимости, расположенного на земельном участке	-
8.	Вид (виды) разрешенного использования	размещение индивидуального жилого дома (жилых домов)
8.1.	Дополнительные сведения об использовании земельного участка	-
9.	Сведения о земельных участках (землях общего пользования, территории общего пользования), посредством которых обеспечивается доступ	Земли общего пользования
10.	Иные сведения	-
<b>4. Пояснения к сведениям об уточняемом земельном участке с кадастровым номером 47:03:1209002:1006 :</b>		
1.	-	

## Сведения об уточняемых земельных участках, необходимые для исправления реестровых ошибок в сведениях о местоположении их границ

**1. Сведения о характерных точках границ уточняемого земельного участка с кадастровым номером 47:03:1209002:1002 :**

Система координат 47.2					Зона № 2		
Обозначение характерных точек границ	Координаты, м				Метод определения координат	Формулы, примененные для расчета средней квадратической погрешности определения координат характерных точек границ (Mt), с подставленными в такие формулы значениями и итоговые (вычисленные) значения Mt, м	Описание закрепле ния точки
	содержатся в Едином государственном реестре недвижимости		определены в результате выполнения комплексных кадастровых работ				
	X	Y	X	Y			
1	2	3	4	5	6	7	8
930	502706.35	2208772.98	502706.35	2208772.98	-	0.04	Закрепление отсутствует
931	502701.35	2208773.12	502701.35	2208773.12	-	0.04	Закрепление отсутствует
932	502701.41	2208775.12	502701.41	2208775.12	-	0.04	Закрепление отсутствует
933	502701.72	2208786.26	502701.72	2208786.26	-	0.04	Закрепление отсутствует
934	502701.44	2208793.57	502701.44	2208793.57	-	0.04	Закрепление отсутствует
935	502700.12	2208801.06	502700.12	2208801.06	-	0.04	Закрепление отсутствует
936	502698.00	2208807.74	502698.00	2208807.74	-	0.04	Закрепление отсутствует
937	502694.90	2208814.37	502694.90	2208814.37	-	0.04	Закрепление отсутствует
938	502690.95	2208820.52	502690.95	2208820.52	-	0.04	Закрепление отсутствует
939	502684.57	2208827.73	502684.57	2208827.73	-	0.04	Закрепление отсутствует
940	502677.19	2208834.72	502677.19	2208834.72	-	0.04	Закрепление отсутствует
941	502661.22	2208849.85	502661.22	2208849.85	-	0.04	Закрепление отсутствует
942	502645.25	2208864.98	502645.25	2208864.98	-	0.04	Закрепление отсутствует
943	502628.84	2208880.52	502628.84	2208880.52	-	0.04	Закрепление отсутствует
944	502624.45	2208886.33	502624.45	2208886.33	-	0.04	Закрепление отсутствует
945	502609.54	2208910.04	502609.54	2208910.04	-	0.04	Закрепление отсутствует
946	502594.63	2208933.74	502594.63	2208933.74	-	0.04	Закрепление отсутствует
947	502580.06	2208956.92	502580.06	2208956.92	-	0.04	Закрепление отсутствует
948	502571.17	2208952.26	502571.17	2208952.26	-	0.04	Закрепление отсутствует
949	502586.17	2208928.41	502586.17	2208928.41	-	0.04	Закрепление отсутствует
950	502601.07	2208904.71	502601.07	2208904.71	-	0.04	Закрепление отсутствует
951	502615.98	2208881.01	502615.98	2208881.01	-	0.04	Закрепление отсутствует

**1. Сведения о характерных точках границ уточняемого земельного участка с кадастровым номером 47:03:1209002:1002 :**

Система координат 47.2						Зона № 2	
Обозначение характерных точек границ	Координаты, м				Метод определения координат	Формулы, примененные для расчета средней квадратической погрешности определения координат характерных точек границ (Mt), с подставленными в такие формулы значениями и итоговые (вычисленные) значения Mt, м	Описание закрепления точки
	содержатся в Едином государственном реестре недвижимости		определены в результате выполнения комплексных кадастровых работ				
	X	Y	X	Y			
1	2	3	4	5	6	7	8
952	502617.21	2208879.07	502617.21	2208879.07	-	0.04	Закрепление отсутствует
953	502619.40	2208876.01	502619.40	2208876.01	-	0.04	Закрепление отсутствует
954	502621.97	2208873.26	502621.97	2208873.26	-	0.04	Закрепление отсутствует
955	502630.56	2208865.12	502630.56	2208865.12	-	0.04	Закрепление отсутствует
956	502630.63	2208862.64	502630.63	2208862.64	-	0.04	Закрепление отсутствует
957	502615.30	2208846.46	502615.30	2208846.46	-	0.04	Закрепление отсутствует
958	502609.05	2208841.80	502609.05	2208841.80	-	0.04	Закрепление отсутствует
959	502586.41	2208827.55	502586.41	2208827.55	-	0.04	Закрепление отсутствует
960	502591.74	2208819.09	502591.74	2208819.09	-	0.04	Закрепление отсутствует
961	502616.75	2208834.82	502616.75	2208834.82	-	0.04	Закрепление отсутствует
962	502621.14	2208838.08	502621.14	2208838.08	-	0.04	Закрепление отсутствует
963	502637.89	2208855.76	502637.89	2208855.76	-	0.04	Закрепление отсутствует
964	502640.36	2208855.83	502640.36	2208855.83	-	0.04	Закрепление отсутствует
965	502659.64	2208837.56	502659.64	2208837.56	-	0.04	Закрепление отсутствует
966	502675.39	2208822.64	502675.39	2208822.64	-	0.04	Закрепление отсутствует
967	502683.49	2208813.78	502683.49	2208813.78	-	0.04	Закрепление отсутствует
968	502687.86	2208806.08	502687.86	2208806.08	-	0.04	Закрепление отсутствует
969	502690.64	2208797.68	502690.64	2208797.68	-	0.04	Закрепление отсутствует
970	502691.72	2208786.54	502691.72	2208786.54	-	0.04	Закрепление отсутствует
971	502691.20	2208767.99	502691.20	2208767.99	-	0.04	Закрепление отсутствует
928	502690.93	2208758.41	502690.93	2208758.41	-	0.04	Закрепление отсутствует
927	502705.92	2208757.99	502705.92	2208757.99	-	0.04	Закрепление отсутствует
930	502706.35	2208772.98	502706.35	2208772.98	-	0.04	Закрепление отсутствует

**2. Сведения о частях границ уточняемого земельного участка с кадастровым номером 47:03:1209002:1002 :**

Обозначение части границ		Горизонтальное проложение (S), м	Описание прохождения части границ	Сведения о согласовании местоположения границ (согласовано/спорное)
от т.	до т.			
1	2	3	4	5
930	931	5.00	-	-
931	932	2.00	-	-
932	933	11.14	-	-
933	934	7.32	-	-
934	935	7.61	-	-
935	936	7.01	-	-
936	937	7.32	-	-
937	938	7.31	-	-
938	939	9.63	-	-
939	940	10.16	-	-
940	941	22.00	-	-
941	942	22.00	-	-
942	943	22.60	-	-
943	944	7.28	-	-
944	945	28.01	-	-
945	946	28.00	-	-
946	947	27.38	-	-
947	948	10.03	-	-
948	949	28.17	-	-
949	950	27.99	-	-
950	951	28.00	-	-
951	952	2.30	-	-
952	953	3.76	-	-
953	954	3.76	-	-
954	955	11.83	-	-
955	956	2.48	-	-
956	957	22.29	-	-
957	958	7.80	-	-
958	959	26.75	-	-
959	960	10.00	-	-
960	961	29.55	-	-
961	962	5.47	-	-
962	963	24.35	-	-
963	964	2.47	-	-
964	965	26.56	-	-
965	966	21.69	-	-
966	967	12.00	-	-
967	968	8.85	-	-
968	969	8.85	-	-

<b>2. Сведения о частях границ уточняемого земельного участка с кадастровым номером 47:03:1209002:1002 :</b>				
Обозначение части границ		Горизонтальное проложение (S), м	Описание прохождения части границ	Сведения о согласовании местоположения границ (согласовано/спорное)
от т.	до т.			
1	2	3	4	5
969	970	11.19	-	-
970	971	18.56	-	-
971	928	9.58	-	-
928	927	15.00	-	-
927	930	15.00	-	-
<b>3. Сведения о характеристиках уточняемого земельного участка с кадастровым номером 47:03:1209002:1002 :</b>				
№ п/п	Наименование характеристики		Значение характеристики	
1	2		3	
1.	Сведения об адресе земельного участка		-	
1.1.	Сведения об ином месте нахождения земельного участка, не являющегося объектом адресации, в структурированном виде		Российская Федерация, Ленинградская область, м.р-н Приозерский, с.п Сосновское, поселок Сосново	
1.2.	Дополнительные сведения о месте нахождения земельного участка		Российская Федерация, Ленинградская область, Приозерский район, Сосновское сельское поселение, п. Сосново	
2.	Площадь земельного участка ± величина погрешности определения (вычисления) площади ( $P \pm \Delta P$ ), м <sup>2</sup>		3076 ± 19	
3.	Формула, примененная для расчета предельной допустимой погрешности определения площади земельного участка, с подставленными значениями и итоговые (вычисленные) значения ( $\Delta P$ ), м <sup>2</sup>		$\Delta P = 3.5 * M_t * \sqrt{P} = 3.5 * 0,1 * \sqrt{3076} = 19$	
4.	Площадь земельного участка согласно сведениям Единого государственного реестра недвижимости (Р <sub>кад</sub> ), м <sup>2</sup>		3076	
5.	Оценка расхождения Р и Р <sub>кад</sub> (Р - Р <sub>кад</sub> ), м <sup>2</sup>		-	
6.	Предельные минимальный и максимальный размеры земельного участка (Р <sub>мин</sub> и Р <sub>макс</sub> ), м <sup>2</sup>		-	
7.	Кадастровый номер или иной государственный учетный номер (инвентарный) объекта недвижимости, расположенного на земельном участке		-	
8.	Вид (виды) разрешенного использования		Размещение объектов инженерно-технического обеспечения	
8.1.	Дополнительные сведения об использовании земельного участка		-	
9.	Сведения о земельных участках (землях общего пользования, территории общего пользования), посредством которых обеспечивается доступ		Земли общего пользования	
10.	Иные сведения		-	
<b>4. Пояснения к сведениям об уточняемом земельном участке с кадастровым номером 47:03:1209002:1002 :</b>				
1.	-			

## Сведения об уточняемых земельных участках, необходимые для исправления реестровых ошибок в сведениях о местоположении их границ

**1. Сведения о характерных точках границ уточняемого земельного участка с кадастровым номером 47:03:1209002:183 :**

Система координат 47.2					Зона № 2		
Обозначение характерных точек границ	Координаты, м				Метод определения координат	Формулы, примененные для расчета средней квадратической погрешности определения координат характерных точек границ (Mt), с подставленными в такие формулы значениями и итоговые (вычисленные) значения Mt, м	Описание закрепления точки
	содержатся в Едином государственном реестре недвижимости		определены в результате выполнения комплексных кадастровых работ				
	X	Y	X	Y			
1	2	3	4	5	6	7	8
Внешний контур						-	
972	501195.76	2208850.94	501195.76	2208850.95	-	0.2	Закрепление отсутствует
973	501181.76	2208856.91	501181.75	2208856.92	-	0.2	Закрепление отсутствует
н55У	-	-	501137.33	2208873.90	-	0.2	Закрепление отсутствует
974	501050.30	2208907.18	501050.30	2208907.18	-	0.2	Закрепление отсутствует
975	501027.95	2208915.95	501027.95	2208915.95	-	0.2	Закрепление отсутствует
976	500895.26	2208967.07	500895.26	2208967.07	-	0.2	Закрепление отсутствует
977	500835.70	2208994.27	500835.70	2208994.27	-	0.2	Закрепление отсутствует
978	500742.27	2209041.26	500742.27	2209041.26	-	0.2	Закрепление отсутствует
н56У	-	-	500615.79	2209085.40	-	0.2	Закрепление отсутствует
979	500574.02	2209099.98	500574.02	2209099.98	-	0.2	Закрепление отсутствует
н57У	-	-	500564.74	2209103.07	-	0.2	Закрепление отсутствует
н58У	-	-	500554.48	2209106.49	-	0.2	Закрепление отсутствует
980	500546.86	2209109.05	500546.86	2209109.05	-	0.2	Закрепление отсутствует
981	500446.48	2209137.21	500446.48	2209137.21	-	0.2	Закрепление отсутствует
982	500358.29	2209157.30	500358.28	2209157.31	-	0.2	Закрепление отсутствует
983	500230.71	2209184.99	500230.71	2209184.99	-	0.2	Закрепление отсутствует
984	500142.99	2209210.01	500142.99	2209210.01	-	0.2	Закрепление отсутствует
985	500103.14	2209230.70	500103.14	2209230.70	-	0.2	Закрепление отсутствует
986	500066.25	2209251.51	500066.25	2209251.51	-	0.2	Закрепление отсутствует
987	500067.45	2209253.41	500067.45	2209253.41	-	0.2	Закрепление отсутствует
988	500069.14	2209256.44	500069.14	2209256.44	-	0.2	Закрепление отсутствует

**1. Сведения о характерных точках границ уточняемого земельного участка с кадастровым номером 47:03:1209002:183 :**

Система координат 47.2						Зона № 2	
Обозначение характерных точек границ	Координаты, м				Метод определения координат	Формулы, примененные для расчета средней квадратической погрешности определения координат характерных точек границ (Mt), с подставленными в такие формулы значениями и итоговые (вычисленные) значения Mt, м	Описание закрепления точки
	содержатся в Едином государственном реестре недвижимости		определены в результате выполнения комплексных кадастровых работ				
	X	Y	X	Y			
1	2	3	4	5	6	7	8
989	500072.35	2209264.92	500072.35	2209264.92	-	0.2	Закрепление отсутствует
990	500073.95	2209268.64	500073.95	2209268.64	-	0.2	Закрепление отсутствует
991	500075.75	2209272.20	500075.75	2209272.20	-	0.2	Закрепление отсутствует
992	500077.37	2209274.99	500077.37	2209274.99	-	0.2	Закрепление отсутствует
993	500081.89	2209281.73	500081.89	2209281.73	-	0.2	Закрепление отсутствует
994	500083.32	2209284.49	500083.32	2209284.49	-	0.2	Закрепление отсутствует
995	500084.39	2209287.19	500084.39	2209287.19	-	0.2	Закрепление отсутствует
996	500085.21	2209290.13	500085.21	2209290.13	-	0.2	Закрепление отсутствует
997	500085.49	2209290.89	500085.49	2209290.89	-	0.2	Закрепление отсутствует
998	500085.95	2209291.52	500085.95	2209291.52	-	0.2	Закрепление отсутствует
999	500086.53	2209292.00	500086.53	2209292.00	-	0.2	Закрепление отсутствует
1000	500091.98	2209294.91	500091.98	2209294.91	-	0.2	Закрепление отсутствует
1001	500093.44	2209295.79	500093.44	2209295.79	-	0.2	Закрепление отсутствует
1002	500094.56	2209296.86	500094.56	2209296.86	-	0.2	Закрепление отсутствует
1003	500095.57	2209298.40	500095.57	2209298.40	-	0.2	Закрепление отсутствует
1004	500096.09	2209299.82	500096.09	2209299.82	-	0.2	Закрепление отсутствует
1005	500096.32	2209301.58	500096.32	2209301.58	-	0.2	Закрепление отсутствует
1006	500096.12	2209303.88	500096.12	2209303.88	-	0.2	Закрепление отсутствует
1007	500095.42	2209306.18	500095.42	2209306.18	-	0.2	Закрепление отсутствует
1008	500095.91	2209307.36	500095.91	2209307.36	-	0.2	Закрепление отсутствует
1009	500104.44	2209310.70	500104.44	2209310.70	-	0.2	Закрепление отсутствует
1010	500109.48	2209312.38	500109.48	2209312.38	-	0.2	Закрепление отсутствует
1011	500110.96	2209313.24	500110.96	2209313.24	-	0.2	Закрепление отсутствует
1012	500112.31	2209314.35	500112.31	2209314.35	-	0.2	Закрепление отсутствует

**1. Сведения о характерных точках границ уточняемого земельного участка с кадастровым номером 47:03:1209002:183 :**

Система координат 47.2						Зона № 2	
Обозначение характерных точек границ	Координаты, м				Метод определения координат	Формулы, примененные для расчета средней квадратической погрешности определения координат характерных точек границ (Mt), с подставленными в такие формулы значениями и итоговые (вычисленные) значения Mt, м	Описание закрепления точки
	содержатся в Едином государственном реестре недвижимости		определены в результате выполнения комплексных кадастровых работ				
	X	Y	X	Y			
1	2	3	4	5	6	7	8
1013	500113.46	2209315.67	500113.46	2209315.67	-	0.2	Закрепление отсутствует
1014	500114.41	2209317.23	500114.41	2209317.23	-	0.2	Закрепление отсутствует
1015	500115.08	2209318.91	500115.08	2209318.91	-	0.2	Закрепление отсутствует
1016	500115.43	2209320.52	500115.43	2209320.52	-	0.2	Закрепление отсутствует
1017	500115.53	2209322.30	500115.53	2209322.30	-	0.2	Закрепление отсутствует
1018	500115.16	2209326.01	500115.16	2209326.01	-	0.2	Закрепление отсутствует
1019	500115.35	2209328.07	500115.35	2209328.07	-	0.2	Закрепление отсутствует
1020	500115.87	2209329.95	500115.87	2209329.95	-	0.2	Закрепление отсутствует
1021	500116.52	2209331.25	500116.52	2209331.25	-	0.2	Закрепление отсутствует
1022	500118.48	2209333.77	500118.48	2209333.77	-	0.2	Закрепление отсутствует
1023	500119.25	2209335.53	500119.25	2209335.53	-	0.2	Закрепление отсутствует
1024	500119.53	2209337.49	500119.53	2209337.49	-	0.2	Закрепление отсутствует
1025	500119.43	2209338.71	500119.43	2209338.71	-	0.2	Закрепление отсутствует
1026	500119.90	2209346.62	500119.90	2209346.62	-	0.2	Закрепление отсутствует
1027	500120.67	2209348.76	500120.67	2209348.76	-	0.2	Закрепление отсутствует
1028	500120.87	2209350.22	500120.87	2209350.22	-	0.2	Закрепление отсутствует
1029	500120.74	2209352.28	500120.74	2209352.28	-	0.2	Закрепление отсутствует
1030	500120.37	2209353.68	500120.37	2209353.68	-	0.2	Закрепление отсутствует
1031	500119.60	2209355.34	500119.60	2209355.34	-	0.2	Закрепление отсутствует
1032	500117.62	2209357.73	500117.62	2209357.73	-	0.2	Закрепление отсутствует
1033	500116.11	2209358.85	500116.11	2209358.85	-	0.2	Закрепление отсутствует
1034	500112.08	2209360.60	500112.08	2209360.60	-	0.2	Закрепление отсутствует
1035	500111.34	2209361.14	500111.34	2209361.14	-	0.2	Закрепление отсутствует
1036	500110.91	2209363.27	500110.91	2209363.27	-	0.2	Закрепление отсутствует

**1. Сведения о характерных точках границ уточняемого земельного участка с кадастровым номером 47:03:1209002:183 :**

Система координат 47.2						Зона № 2	
Обозначение характерных точек границ	Координаты, м				Метод определения координат	Формулы, примененные для расчета средней квадратической погрешности определения координат характерных точек границ (Mt), с подставленными в такие формулы значениями и итоговые (вычисленные) значения Mt, м	Описание закрепления точки
	содержатся в Едином государственном реестре недвижимости		определены в результате выполнения комплексных кадастровых работ				
	X	Y	X	Y			
1	2	3	4	5	6	7	8
1037	500108.45	2209369.11	500108.45	2209369.11	-	0.2	Закрепление отсутствует
1038	500106.24	2209372.94	500106.24	2209372.94	-	0.2	Закрепление отсутствует
1039	500103.96	2209377.33	500103.96	2209377.33	-	0.2	Закрепление отсутствует
1040	500104.56	2209380.29	500104.56	2209380.29	-	0.2	Закрепление отсутствует
1041	500104.91	2209383.81	500104.91	2209383.81	-	0.2	Закрепление отсутствует
1042	500104.79	2209386.53	500104.79	2209386.53	-	0.2	Закрепление отсутствует
1043	500104.34	2209389.20	500104.34	2209389.20	-	0.2	Закрепление отсутствует
1044	500103.10	2209393.18	500103.10	2209393.18	-	0.2	Закрепление отсутствует
1045	500101.89	2209395.78	500101.89	2209395.78	-	0.2	Закрепление отсутствует
1046	500100.05	2209398.78	500100.05	2209398.78	-	0.2	Закрепление отсутствует
1047	500099.75	2209399.45	500099.75	2209399.45	-	0.2	Закрепление отсутствует
1048	500099.49	2209403.03	500099.49	2209403.03	-	0.2	Закрепление отсутствует
1049	500098.35	2209407.63	500098.35	2209407.63	-	0.2	Закрепление отсутствует
1050	500097.72	2209413.77	500097.72	2209413.77	-	0.2	Закрепление отсутствует
1051	500099.01	2209415.98	500099.01	2209415.98	-	0.2	Закрепление отсутствует
1052	500099.85	2209417.72	500099.85	2209417.72	-	0.2	Закрепление отсутствует
1053	500101.11	2209419.75	500101.11	2209419.75	-	0.2	Закрепление отсутствует
1054	500102.18	2209422.00	500102.18	2209422.00	-	0.2	Закрепление отсутствует
1055	500103.42	2209427.21	500103.42	2209427.21	-	0.2	Закрепление отсутствует
1056	500103.80	2209428.10	500103.80	2209428.10	-	0.2	Закрепление отсутствует
1057	500104.37	2209428.78	500104.37	2209428.78	-	0.2	Закрепление отсутствует
1058	500106.34	2209431.36	500106.34	2209431.36	-	0.2	Закрепление отсутствует
1059	500108.42	2209434.01	500108.42	2209434.01	-	0.2	Закрепление отсутствует
1060	500110.44	2209436.79	500110.44	2209436.79	-	0.2	Закрепление отсутствует

**1. Сведения о характерных точках границ уточняемого земельного участка с кадастровым номером 47:03:1209002:183 :**

Система координат 47.2						Зона № 2	
Обозначение характерных точек границ	Координаты, м				Метод определения координат	Формулы, примененные для расчета средней квадратической погрешности определения координат характерных точек границ (Mt), с подставленными в такие формулы значениями и итоговые (вычисленные) значения Mt, м	Описание закрепления точки
	содержатся в Едином государственном реестре недвижимости		определены в результате выполнения комплексных кадастровых работ				
	X	Y	X	Y			
1	2	3	4	5	6	7	8
1061	500113.37	2209443.64	500113.37	2209443.64	-	0.2	Закрепление отсутствует
1062	500114.98	2209448.13	500114.98	2209448.13	-	0.2	Закрепление отсутствует
1063	500116.39	2209452.53	500116.39	2209452.53	-	0.2	Закрепление отсутствует
1064	500117.01	2209455.37	500117.01	2209455.37	-	0.2	Закрепление отсутствует
1065	500117.16	2209457.70	500117.16	2209457.70	-	0.2	Закрепление отсутствует
1066	500116.96	2209460.45	500116.96	2209460.45	-	0.2	Закрепление отсутствует
1067	500116.52	2209462.52	500116.52	2209462.52	-	0.2	Закрепление отсутствует
1068	500115.80	2209464.99	500115.80	2209464.99	-	0.2	Закрепление отсутствует
1069	500113.82	2209470.65	500113.82	2209470.65	-	0.2	Закрепление отсутствует
1070	500111.66	2209475.39	500111.66	2209475.39	-	0.2	Закрепление отсутствует
1071	500110.57	2209477.18	500110.57	2209477.18	-	0.2	Закрепление отсутствует
1072	500109.82	2209478.28	500109.82	2209478.28	-	0.2	Закрепление отсутствует
1073	500109.39	2209479.19	500109.39	2209479.19	-	0.2	Закрепление отсутствует
1074	500109.28	2209482.34	500109.28	2209482.34	-	0.2	Закрепление отсутствует
1075	500108.44	2209487.75	500108.44	2209487.75	-	0.2	Закрепление отсутствует
1076	500107.98	2209492.60	500107.98	2209492.60	-	0.2	Закрепление отсутствует
1077	500107.55	2209495.30	500107.55	2209495.30	-	0.2	Закрепление отсутствует
1078	500107.43	2209496.17	500107.43	2209496.17	-	0.2	Закрепление отсутствует
1079	500107.20	2209496.94	500107.20	2209496.94	-	0.2	Закрепление отсутствует
1080	500109.04	2209497.99	500109.04	2209497.99	-	0.2	Закрепление отсутствует
1081	500110.52	2209499.15	500110.52	2209499.15	-	0.2	Закрепление отсутствует
1082	500111.67	2209500.39	500111.67	2209500.39	-	0.2	Закрепление отсутствует
1083	500112.72	2209501.97	500112.72	2209501.97	-	0.2	Закрепление отсутствует
1084	500113.38	2209504.14	500113.38	2209504.14	-	0.2	Закрепление отсутствует

**1. Сведения о характерных точках границ уточняемого земельного участка с кадастровым номером 47:03:1209002:183 :**

Система координат 47.2						Зона № 2	
Обозначение характерных точек границ	Координаты, м				Метод определения координат	Формулы, примененные для расчета средней квадратической погрешности определения координат характерных точек границ (Mt), с подставленными в такие формулы значениями и итоговые (вычисленные) значения Mt, м	Описание закрепления точки
	содержатся в Едином государственном реестре недвижимости		определены в результате выполнения комплексных кадастровых работ				
	X	Y	X	Y			
1	2	3	4	5	6	7	8
1085	500115.99	2209509.53	500115.99	2209509.53	-	0.2	Закрепление отсутствует
1086	500117.91	2209512.80	500117.91	2209512.80	-	0.2	Закрепление отсутствует
1087	500118.94	2209515.69	500118.94	2209515.69	-	0.2	Закрепление отсутствует
1088	500119.15	2209518.20	500119.15	2209518.20	-	0.2	Закрепление отсутствует
1089	500118.85	2209520.91	500118.85	2209520.91	-	0.2	Закрепление отсутствует
1090	500118.34	2209522.01	500118.34	2209522.01	-	0.2	Закрепление отсутствует
1091	500120.88	2209524.88	500120.88	2209524.88	-	0.2	Закрепление отсутствует
1092	500123.38	2209528.43	500123.38	2209528.43	-	0.2	Закрепление отсутствует
1093	500124.84	2209530.90	500124.84	2209530.90	-	0.2	Закрепление отсутствует
1094	500126.03	2209533.21	500126.03	2209533.21	-	0.2	Закрепление отсутствует
1095	500129.11	2209534.18	500129.11	2209534.18	-	0.2	Закрепление отсутствует
1096	500130.99	2209535.08	500130.99	2209535.08	-	0.2	Закрепление отсутствует
1097	500133.58	2209536.78	500133.58	2209536.78	-	0.2	Закрепление отсутствует
1098	500134.90	2209538.45	500134.90	2209538.45	-	0.2	Закрепление отсутствует
1099	500135.89	2209540.60	500135.89	2209540.60	-	0.2	Закрепление отсутствует
1100	500136.20	2209542.63	500136.20	2209542.63	-	0.2	Закрепление отсутствует
1101	500136.09	2209544.63	500136.09	2209544.63	-	0.2	Закрепление отсутствует
1102	500135.50	2209547.38	500135.50	2209547.38	-	0.2	Закрепление отсутствует
1103	500134.23	2209549.56	500134.23	2209549.56	-	0.2	Закрепление отсутствует
1104	500135.02	2209551.69	500135.02	2209551.69	-	0.2	Закрепление отсутствует
1105	500135.77	2209554.03	500135.77	2209554.03	-	0.2	Закрепление отсутствует
1106	500136.25	2209556.56	500136.25	2209556.56	-	0.2	Закрепление отсутствует
1107	500136.24	2209559.79	500136.24	2209559.79	-	0.2	Закрепление отсутствует
1108	500136.04	2209561.98	500136.04	2209561.98	-	0.2	Закрепление отсутствует

**1. Сведения о характерных точках границ уточняемого земельного участка с кадастровым номером 47:03:1209002:183 :**

Система координат 47.2						Зона № 2	
Обозначение характерных точек границ	Координаты, м				Метод определения координат	Формулы, примененные для расчета средней квадратической погрешности определения координат характерных точек границ (Mt), с подставленными в такие формулы значениями и итоговые (вычисленные) значения Mt, м	Описание закрепления точки
	содержатся в Едином государственном реестре недвижимости		определены в результате выполнения комплексных кадастровых работ				
	X	Y	X	Y			
1	2	3	4	5	6	7	8
1109	500135.51	2209564.10	500135.51	2209564.10	-	0.2	Закрепление отсутствует
1110	500134.88	2209565.98	500134.88	2209565.98	-	0.2	Закрепление отсутствует
1111	500134.28	2209567.66	500134.28	2209567.66	-	0.2	Закрепление отсутствует
1112	500134.23	2209568.45	500134.23	2209568.45	-	0.2	Закрепление отсутствует
1113	500134.27	2209568.92	500134.27	2209568.92	-	0.2	Закрепление отсутствует
1114	500135.21	2209572.27	500135.21	2209572.27	-	0.2	Закрепление отсутствует
1115	500135.96	2209575.65	500135.96	2209575.65	-	0.2	Закрепление отсутствует
1116	500136.21	2209578.10	500136.21	2209578.10	-	0.2	Закрепление отсутствует
1117	500136.24	2209580.06	500136.24	2209580.06	-	0.2	Закрепление отсутствует
1118	500136.00	2209582.44	500136.00	2209582.44	-	0.2	Закрепление отсутствует
1119	500135.64	2209584.68	500135.64	2209584.68	-	0.2	Закрепление отсутствует
1120	500135.53	2209585.33	500135.53	2209585.33	-	0.2	Закрепление отсутствует
1121	500135.54	2209586.23	500135.54	2209586.23	-	0.2	Закрепление отсутствует
1122	500136.01	2209590.88	500136.01	2209590.88	-	0.2	Закрепление отсутствует
1123	500135.36	2209595.30	500135.36	2209595.30	-	0.2	Закрепление отсутствует
1124	500135.00	2209597.55	500135.00	2209597.55	-	0.2	Закрепление отсутствует
1125	500135.05	2209600.02	500135.05	2209600.02	-	0.2	Закрепление отсутствует
1126	500136.28	2209600.81	500136.28	2209600.81	-	0.2	Закрепление отсутствует
1127	500137.81	2209603.00	500137.81	2209603.00	-	0.2	Закрепление отсутствует
1128	500138.56	2209605.04	500138.56	2209605.04	-	0.2	Закрепление отсутствует
1129	500138.99	2209607.91	500138.99	2209607.91	-	0.2	Закрепление отсутствует
1130	500137.89	2209610.90	500137.89	2209610.90	-	0.2	Закрепление отсутствует
1131	500137.65	2209611.14	500137.65	2209611.14	-	0.2	Закрепление отсутствует
1132	500138.26	2209611.82	500138.26	2209611.82	-	0.2	Закрепление отсутствует

**1. Сведения о характерных точках границ уточняемого земельного участка с кадастровым номером 47:03:1209002:183 :**

Система координат 47.2							Зона № 2
Обозначение характерных точек границ	Координаты, м				Метод определения координат	Формулы, примененные для расчета средней квадратической погрешности определения координат характерных точек границ (Mt), с подставленными в такие формулы значениями и итоговые (вычисленные) значения Mt, м	Описание закрепления точки
	содержатся в Едином государственном реестре недвижимости		определены в результате выполнения комплексных кадастровых работ				
	X	Y	X	Y			
1	2	3	4	5	6	7	8
1133	500139.34	2209614.06	500139.34	2209614.06	-	0.2	Закрепление отсутствует
1134	500141.05	2209619.88	500141.05	2209619.88	-	0.2	Закрепление отсутствует
1135	500141.92	2209623.12	500141.92	2209623.12	-	0.2	Закрепление отсутствует
1136	500142.25	2209624.88	500142.25	2209624.88	-	0.2	Закрепление отсутствует
1137	500142.13	2209629.04	500142.13	2209629.04	-	0.2	Закрепление отсутствует
1138	500140.97	2209633.26	500140.97	2209633.26	-	0.2	Закрепление отсутствует
1139	500140.85	2209633.66	500140.85	2209633.66	-	0.2	Закрепление отсутствует
1140	500140.71	2209634.92	500140.71	2209634.92	-	0.2	Закрепление отсутствует
1141	500140.73	2209635.48	500140.73	2209635.48	-	0.2	Закрепление отсутствует
1142	500141.93	2209637.71	500141.93	2209637.71	-	0.2	Закрепление отсутствует
1143	500145.74	2209643.26	500145.74	2209643.26	-	0.2	Закрепление отсутствует
1144	500150.82	2209651.62	500150.82	2209651.62	-	0.2	Закрепление отсутствует
1145	500156.53	2209661.20	500156.53	2209661.20	-	0.2	Закрепление отсутствует
1146	500161.46	2209669.49	500161.46	2209669.49	-	0.2	Закрепление отсутствует
1147	500165.30	2209669.92	500165.30	2209669.92	-	0.2	Закрепление отсутствует
1148	500167.93	2209670.76	500167.93	2209670.76	-	0.2	Закрепление отсутствует
1149	500170.14	2209673.13	500170.14	2209673.13	-	0.2	Закрепление отсутствует
1150	500171.62	2209675.24	500171.62	2209675.24	-	0.2	Закрепление отсутствует
1151	500172.61	2209677.78	500172.61	2209677.78	-	0.2	Закрепление отсутствует
1152	500172.99	2209680.21	500172.99	2209680.21	-	0.2	Закрепление отсутствует
1153	500173.09	2209682.93	500173.09	2209682.93	-	0.2	Закрепление отсутствует
1154	500172.60	2209684.93	500172.60	2209684.93	-	0.2	Закрепление отсутствует
1155	500172.42	2209686.56	500172.42	2209686.56	-	0.2	Закрепление отсутствует
1156	500174.28	2209692.20	500174.28	2209692.20	-	0.2	Закрепление отсутствует

**1. Сведения о характерных точках границ уточняемого земельного участка с кадастровым номером 47:03:1209002:183 :**

Система координат 47.2							Зона № 2
Обозначение характерных точек границ	Координаты, м				Метод определения координат	Формулы, примененные для расчета средней квадратической погрешности определения координат характерных точек границ (Mt), с подставленными в такие формулы значениями и итоговые (вычисленные) значения Mt, м	Описание закрепления точки
	содержатся в Едином государственном реестре недвижимости		определены в результате выполнения комплексных кадастровых работ				
	X	Y	X	Y			
1	2	3	4	5	6	7	8
1157	500175.24	2209694.88	500175.24	2209694.88	-	0.2	Закрепление отсутствует
1158	500179.04	2209701.58	500179.04	2209701.58	-	0.2	Закрепление отсутствует
1159	500181.63	2209702.90	500181.63	2209702.90	-	0.2	Закрепление отсутствует
1160	500183.52	2209704.97	500183.52	2209704.97	-	0.2	Закрепление отсутствует
1161	500184.85	2209708.05	500184.85	2209708.05	-	0.2	Закрепление отсутствует
1162	500184.47	2209713.56	500184.47	2209713.56	-	0.2	Закрепление отсутствует
1163	500181.82	2209715.84	500181.82	2209715.84	-	0.2	Закрепление отсутствует
1164	500183.38	2209718.71	500183.38	2209718.71	-	0.2	Закрепление отсутствует
1165	500184.66	2209721.39	500184.66	2209721.39	-	0.2	Закрепление отсутствует
1166	500184.62	2209723.74	500184.62	2209723.74	-	0.2	Закрепление отсутствует
1167	500184.27	2209725.37	500184.27	2209725.37	-	0.2	Закрепление отсутствует
1168	500186.28	2209727.48	500186.28	2209727.48	-	0.2	Закрепление отсутствует
1169	500187.86	2209730.08	500187.86	2209730.08	-	0.2	Закрепление отсутствует
1170	500188.28	2209732.94	500188.28	2209732.94	-	0.2	Закрепление отсутствует
1171	500187.91	2209735.57	500187.91	2209735.57	-	0.2	Закрепление отсутствует
1172	500186.03	2209740.94	500186.03	2209740.94	-	0.2	Закрепление отсутствует
1173	500185.47	2209742.90	500185.47	2209742.90	-	0.2	Закрепление отсутствует
1174	500185.32	2209744.17	500185.32	2209744.17	-	0.2	Закрепление отсутствует
1175	500185.28	2209745.30	500185.28	2209745.30	-	0.2	Закрепление отсутствует
1176	500185.48	2209746.50	500185.48	2209746.50	-	0.2	Закрепление отсутствует
1177	500185.91	2209747.83	500185.91	2209747.83	-	0.2	Закрепление отсутствует
1178	500186.49	2209749.00	500186.49	2209749.00	-	0.2	Закрепление отсутствует
1179	500188.20	2209751.86	500188.20	2209751.86	-	0.2	Закрепление отсутствует
1180	500188.77	2209753.87	500188.77	2209753.87	-	0.2	Закрепление отсутствует

**1. Сведения о характерных точках границ уточняемого земельного участка с кадастровым номером 47:03:1209002:183 :**

Система координат 47.2						Зона № 2	
Обозначение характерных точек границ	Координаты, м				Метод определения координат	Формулы, примененные для расчета средней квадратической погрешности определения координат характерных точек границ (Mt), с подставленными в такие формулы значениями и итоговые (вычисленные) значения Mt, м	Описание закрепления точки
	содержатся в Едином государственном реестре недвижимости		определены в результате выполнения комплексных кадастровых работ				
	X	Y	X	Y			
1	2	3	4	5	6	7	8
1181	500188.97	2209756.11	500188.97	2209756.11	-	0.2	Закрепление отсутствует
1182	500188.75	2209758.54	500188.75	2209758.54	-	0.2	Закрепление отсутствует
1183	500187.71	2209760.94	500187.71	2209760.94	-	0.2	Закрепление отсутствует
1184	500185.57	2209763.72	500185.57	2209763.72	-	0.2	Закрепление отсутствует
1185	500187.71	2209765.74	500187.71	2209765.74	-	0.2	Закрепление отсутствует
1186	500188.41	2209768.41	500188.41	2209768.41	-	0.2	Закрепление отсутствует
1187	500188.55	2209770.87	500188.55	2209770.87	-	0.2	Закрепление отсутствует
1188	500187.82	2209773.96	500187.82	2209773.96	-	0.2	Закрепление отсутствует
1189	500185.59	2209776.62	500185.59	2209776.62	-	0.2	Закрепление отсутствует
1190	500181.70	2209778.83	500181.70	2209778.83	-	0.2	Закрепление отсутствует
1191	500185.23	2209784.30	500185.23	2209784.30	-	0.2	Закрепление отсутствует
1192	500186.05	2209787.65	500186.05	2209787.65	-	0.2	Закрепление отсутствует
1193	500186.13	2209791.32	500186.13	2209791.32	-	0.2	Закрепление отсутствует
1194	500184.09	2209801.96	500184.09	2209801.96	-	0.2	Закрепление отсутствует
1195	500182.69	2209806.84	500182.69	2209806.84	-	0.2	Закрепление отсутствует
1196	500181.34	2209813.48	500181.34	2209813.48	-	0.2	Закрепление отсутствует
1197	500180.53	2209820.19	500180.53	2209820.19	-	0.2	Закрепление отсутствует
1198	500180.63	2209825.90	500180.63	2209825.90	-	0.2	Закрепление отсутствует
1199	500180.35	2209829.02	500180.35	2209829.02	-	0.2	Закрепление отсутствует
1200	500179.48	2209832.21	500179.48	2209832.21	-	0.2	Закрепление отсутствует
1201	500178.33	2209835.15	500178.33	2209835.15	-	0.2	Закрепление отсутствует
1202	500176.59	2209838.40	500176.59	2209838.40	-	0.2	Закрепление отсутствует
1203	500173.97	2209841.52	500173.97	2209841.52	-	0.2	Закрепление отсутствует
1204	500167.59	2209847.16	500167.59	2209847.16	-	0.2	Закрепление отсутствует

**1. Сведения о характерных точках границ уточняемого земельного участка с кадастровым номером 47:03:1209002:183 :**

Система координат 47.2						Зона № 2	
Обозначение характерных точек границ	Координаты, м				Метод определения координат	Формулы, примененные для расчета средней квадратической погрешности определения координат характерных точек границ (Mt), с подставленными в такие формулы значениями и итоговые (вычисленные) значения Mt, м	Описание закрепления точки
	содержатся в Едином государственном реестре недвижимости		определены в результате выполнения комплексных кадастровых работ				
	X	Y	X	Y			
1	2	3	4	5	6	7	8
1205	500162.45	2209855.09	500162.45	2209855.09	-	0.2	Закрепление отсутствует
1206	500160.86	2209856.98	500160.86	2209856.98	-	0.2	Закрепление отсутствует
1207	500159.93	2209858.66	500159.93	2209858.66	-	0.2	Закрепление отсутствует
1208	500153.57	2209873.37	500153.57	2209873.37	-	0.2	Закрепление отсутствует
1209	500151.07	2209882.14	500151.07	2209882.14	-	0.2	Закрепление отсутствует
1210	500147.48	2209894.13	500147.48	2209894.13	-	0.2	Закрепление отсутствует
1211	500144.43	2209899.55	500144.43	2209899.55	-	0.2	Закрепление отсутствует
1212	500141.18	2209905.09	500141.18	2209905.09	-	0.2	Закрепление отсутствует
1213	500140.49	2209906.00	500140.49	2209906.00	-	0.2	Закрепление отсутствует
1214	500138.63	2209907.79	500138.63	2209907.79	-	0.2	Закрепление отсутствует
1215	500138.55	2209908.10	500138.55	2209908.10	-	0.2	Закрепление отсутствует
1216	500138.65	2209913.04	500138.65	2209913.04	-	0.2	Закрепление отсутствует
1217	500140.33	2209918.41	500140.33	2209918.41	-	0.2	Закрепление отсутствует
1218	500141.08	2209921.73	500141.08	2209921.73	-	0.2	Закрепление отсутствует
1219	500141.03	2209925.08	500141.03	2209925.08	-	0.2	Закрепление отсутствует
1220	500140.28	2209928.91	500140.28	2209928.91	-	0.2	Закрепление отсутствует
1221	500140.05	2209932.66	500140.05	2209932.66	-	0.2	Закрепление отсутствует
1222	500140.32	2209934.70	500140.32	2209934.70	-	0.2	Закрепление отсутствует
1223	500143.18	2209942.36	500143.18	2209942.36	-	0.2	Закрепление отсутствует
1224	500148.18	2209952.80	500148.18	2209952.80	-	0.2	Закрепление отсутствует
1225	500148.82	2209953.75	500148.82	2209953.75	-	0.2	Закрепление отсутствует
1226	500157.31	2209960.51	500157.31	2209960.51	-	0.2	Закрепление отсутствует
1227	500173.12	2209970.24	500173.12	2209970.24	-	0.2	Закрепление отсутствует
1228	500175.06	2209972.37	500175.06	2209972.37	-	0.2	Закрепление отсутствует

**1. Сведения о характерных точках границ уточняемого земельного участка с кадастровым номером 47:03:1209002:183 :**

Система координат 47.2						Зона № 2	
Обозначение характерных точек границ	Координаты, м				Метод определения координат	Формулы, примененные для расчета средней квадратической погрешности определения координат характерных точек границ (Mt), с подставленными в такие формулы значениями и итоговые (вычисленные) значения Mt, м	Описание закрепления точки
	содержатся в Едином государственном реестре недвижимости		определены в результате выполнения комплексных кадастровых работ				
	X	Y	X	Y			
1	2	3	4	5	6	7	8
1229	500175.76	2209973.47	500175.76	2209973.47	-	0.2	Закрепление отсутствует
1230	500177.61	2209973.35	500177.61	2209973.35	-	0.2	Закрепление отсутствует
1231	500180.65	2209974.20	500180.65	2209974.20	-	0.2	Закрепление отсутствует
1232	500182.55	2209976.73	500182.55	2209976.73	-	0.2	Закрепление отсутствует
1233	500186.42	2209985.48	500186.42	2209985.48	-	0.2	Закрепление отсутствует
1234	500187.50	2209989.33	500187.50	2209989.33	-	0.2	Закрепление отсутствует
1235	500188.91	2209994.04	500188.91	2209994.04	-	0.2	Закрепление отсутствует
1236	500190.07	2209996.21	500190.07	2209996.21	-	0.2	Закрепление отсутствует
1237	500192.07	2209999.16	500192.07	2209999.16	-	0.2	Закрепление отсутствует
1238	500193.07	2210002.10	500193.07	2210002.10	-	0.2	Закрепление отсутствует
1239	500193.88	2210005.13	500193.88	2210005.13	-	0.2	Закрепление отсутствует
1240	500193.97	2210008.41	500193.97	2210008.41	-	0.2	Закрепление отсутствует
1241	500193.55	2210013.16	500193.55	2210013.16	-	0.2	Закрепление отсутствует
1242	500193.27	2210017.37	500193.27	2210017.37	-	0.2	Закрепление отсутствует
1243	500193.56	2210022.43	500193.56	2210022.43	-	0.2	Закрепление отсутствует
1244	500193.96	2210024.12	500193.96	2210024.12	-	0.2	Закрепление отсутствует
1245	500195.43	2210027.93	500195.43	2210027.93	-	0.2	Закрепление отсутствует
1246	500197.32	2210029.68	500197.32	2210029.68	-	0.2	Закрепление отсутствует
1247	500198.91	2210032.06	500198.91	2210032.06	-	0.2	Закрепление отсутствует
1248	500203.58	2210041.75	500203.58	2210041.75	-	0.2	Закрепление отсутствует
1249	500204.28	2210044.00	500204.28	2210044.00	-	0.2	Закрепление отсутствует
1250	500204.91	2210047.17	500204.91	2210047.17	-	0.2	Закрепление отсутствует
1251	500204.33	2210053.69	500204.33	2210053.69	-	0.2	Закрепление отсутствует
1252	500203.01	2210061.24	500203.01	2210061.24	-	0.2	Закрепление отсутствует

**1. Сведения о характерных точках границ уточняемого земельного участка с кадастровым номером 47:03:1209002:183 :**

Система координат 47.2						Зона № 2	
Обозначение характерных точек границ	Координаты, м				Метод определения координат	Формулы, примененные для расчета средней квадратической погрешности определения координат характерных точек границ (Mt), с подставленными в такие формулы значениями и итоговые (вычисленные) значения Mt, м	Описание закрепления точки
	содержатся в Едином государственном реестре недвижимости		определены в результате выполнения комплексных кадастровых работ				
	X	Y	X	Y			
1	2	3	4	5	6	7	8
1253	500201.44	2210086.55	500201.44	2210086.55	-	0.2	Закрепление отсутствует
1254	500200.26	2210101.73	500200.26	2210101.73	-	0.2	Закрепление отсутствует
1255	500199.63	2210113.22	500199.63	2210113.22	-	0.2	Закрепление отсутствует
1256	500200.46	2210131.81	500200.46	2210131.81	-	0.2	Закрепление отсутствует
1257	500202.66	2210137.27	500202.66	2210137.27	-	0.2	Закрепление отсутствует
1258	500207.73	2210147.58	500207.73	2210147.58	-	0.2	Закрепление отсутствует
1259	500212.56	2210158.94	500212.56	2210158.94	-	0.2	Закрепление отсутствует
1260	500214.91	2210171.40	500214.91	2210171.40	-	0.2	Закрепление отсутствует
1261	500215.42	2210184.73	500215.42	2210184.73	-	0.2	Закрепление отсутствует
1262	500215.20	2210192.32	500215.20	2210192.32	-	0.2	Закрепление отсутствует
1263	500212.95	2210194.53	500212.95	2210194.53	-	0.2	Закрепление отсутствует
262	500212.10	2210193.94	500212.10	2210193.94	-	0.2	Закрепление отсутствует
1264	500212.34	2210194.93	500212.34	2210194.93	-	0.2	Закрепление отсутствует
263	500231.63	2210274.26	500231.63	2210274.26	-	0.2	Закрепление отсутствует
н59У	-	-	500241.68	2210265.89	-	0.2	Закрепление отсутствует
н60У	-	-	500262.00	2210248.99	-	0.2	Закрепление отсутствует
1265	500280.92	2210233.25	500280.92	2210233.25	-	0.2	Закрепление отсутствует
1266	500290.37	2210228.53	500290.37	2210228.53	-	0.2	Закрепление отсутствует
1267	500296.91	2210222.43	500296.91	2210222.43	-	0.2	Закрепление отсутствует
1268	500303.15	2210212.31	500303.15	2210212.31	-	0.2	Закрепление отсутствует
1269	500311.47	2210211.86	500311.47	2210211.86	-	0.2	Закрепление отсутствует
1270	500322.32	2210220.48	500322.32	2210220.48	-	0.2	Закрепление отсутствует
1271	500343.57	2210236.09	500343.57	2210236.09	-	0.2	Закрепление отсутствует
1272	500350.08	2210241.17	500350.08	2210241.17	-	0.2	Закрепление отсутствует

**1. Сведения о характерных точках границ уточняемого земельного участка с кадастровым номером 47:03:1209002:183 :**

Система координат 47.2						Зона № 2	
Обозначение характерных точек границ	Координаты, м				Метод определения координат	Формулы, примененные для расчета средней квадратической погрешности определения координат характерных точек границ (M <sub>t</sub> ), с подставленными в такие формулы значениями и итоговые (вычисленные) значения M <sub>t</sub> , м	Описание закрепления точки
	содержатся в Едином государственном реестре недвижимости		определены в результате выполнения комплексных кадастровых работ				
	X	Y	X	Y			
1	2	3	4	5	6	7	8
1273	500376.41	2210260.16	500376.41	2210260.16	-	0.2	Закрепление отсутствует
нб1У	-	-	500377.49	2210260.86	-	0.2	Закрепление отсутствует
1274	500397.21	2210273.69	500397.21	2210273.69	-	0.2	Закрепление отсутствует
1275	500418.76	2210317.97	500418.76	2210317.97	-	0.2	Закрепление отсутствует
1276	500425.92	2210328.87	500425.92	2210328.87	-	0.2	Закрепление отсутствует
1277	500457.65	2210387.04	500457.65	2210387.04	-	0.2	Закрепление отсутствует
1278	500462.55	2210399.04	500462.55	2210399.04	-	0.2	Закрепление отсутствует
1279	500465.66	2210402.48	500465.66	2210402.48	-	0.2	Закрепление отсутствует
1280	500474.70	2210398.24	500474.70	2210398.24	-	0.2	Закрепление отсутствует
1281	500504.86	2210382.59	500504.86	2210382.59	-	0.2	Закрепление отсутствует
нб2У	-	-	500529.42	2210437.76	-	0.2	Закрепление отсутствует
нб3У	-	-	500545.99	2210474.99	-	0.2	Закрепление отсутствует
1282	500548.48	2210480.57	500548.48	2210480.57	-	0.2	Закрепление отсутствует
1283	500569.58	2210482.67	500569.58	2210482.67	-	0.2	Закрепление отсутствует
1284	500579.88	2210485.66	500579.88	2210485.66	-	0.2	Закрепление отсутствует
1285	500581.05	2210513.30	500581.05	2210513.30	-	0.2	Закрепление отсутствует
1286	500544.82	2210532.71	500544.82	2210532.71	-	0.2	Закрепление отсутствует
1287	500585.75	2210601.70	500585.75	2210601.70	-	0.2	Закрепление отсутствует
1288	500603.42	2210639.69	500603.42	2210639.69	-	0.2	Закрепление отсутствует
1289	500626.67	2210713.17	500626.67	2210713.17	-	0.2	Закрепление отсутствует
1290	500630.99	2210728.02	500630.99	2210728.02	-	0.2	Закрепление отсутствует
1291	500642.44	2210726.43	500642.44	2210726.43	-	0.2	Закрепление отсутствует
1292	500672.70	2210722.25	500672.70	2210722.25	-	0.2	Закрепление отсутствует
1293	500724.00	2210718.20	500724.00	2210718.20	-	0.2	Закрепление отсутствует

**1. Сведения о характерных точках границ уточняемого земельного участка с кадастровым номером 47:03:1209002:183 :**

Система координат 47.2						Зона № 2	
Обозначение характерных точек границ	Координаты, м				Метод определения координат	Формулы, примененные для расчета средней квадратической погрешности определения координат характерных точек границ (Mt), с подставленными в такие формулы значениями и итоговые (вычисленные) значения Mt, м	Описание закрепления точки
	содержатся в Едином государственном реестре недвижимости		определены в результате выполнения комплексных кадастровых работ				
	X	Y	X	Y			
1	2	3	4	5	6	7	8
1294	500780.65	2210716.92	500780.65	2210716.90	-	0.2	Закрепление отсутствует
1295	500866.95	2210718.40	500866.95	2210718.40	-	0.2	Закрепление отсутствует
1296	500948.61	2210722.18	500948.61	2210722.18	-	0.2	Закрепление отсутствует
619	-	-	500949.00	2210710.19	-	0.2	Закрепление отсутствует
620	500953.93	2210557.48	500953.93	2210557.48	-	0.2	Закрепление отсутствует
1297	500947.01	2210556.62	500947.01	2210556.62	-	0.2	Закрепление отсутствует
1298	500947.82	2210549.84	500947.82	2210549.84	-	0.2	Закрепление отсутствует
621	500954.75	2210550.70	500954.75	2210550.70	-	0.2	Закрепление отсутствует
622	-	-	500958.95	2210517.18	-	0.2	Закрепление отсутствует
н64У	-	-	500960.69	2210503.31	-	0.2	Закрепление отсутствует
1299	500978.50	2210361.12	500978.50	2210361.12	-	0.2	Закрепление отсутствует
1300	500975.88	2210360.78	500975.88	2210360.78	-	0.2	Закрепление отсутствует
1301	500976.23	2210358.14	500976.23	2210358.14	-	0.2	Закрепление отсутствует
1302	500978.86	2210358.50	500978.86	2210358.50	-	0.2	Закрепление отсутствует
298	-	-	501016.61	2210079.91	-	0.2	Закрепление отсутствует
299	501023.40	2210029.77	501023.40	2210029.77	-	0.2	Закрепление отсутствует
1303	501018.04	2210029.31	501018.04	2210029.31	-	0.2	Закрепление отсутствует
1304	501018.45	2210024.78	501018.45	2210024.79	-	0.2	Закрепление отсутствует
300	501023.80	2210025.24	501023.80	2210025.24	-	0.2	Закрепление отсутствует
301	501066.72	2209685.00	501066.72	2209685.00	-	0.2	Закрепление отсутствует
1305	501061.99	2209684.58	501061.99	2209684.59	-	0.2	Закрепление отсутствует
1306	501062.39	2209679.86	501062.40	2209679.86	-	0.2	Закрепление отсутствует
1307	501067.12	2209680.27	501067.12	2209680.27	-	0.2	Закрепление отсутствует
303	-	-	501075.24	2209615.48	-	0.2	Закрепление отсутствует

**1. Сведения о характерных точках границ уточняемого земельного участка с кадастровым номером 47:03:1209002:183 :**

Система координат 47.2					Зона № 2		
Обозначение характерных точек границ	Координаты, м				Метод определения координат	Формулы, примененные для расчета средней квадратической погрешности определения координат характерных точек границ (Mt), с подставленными в такие формулы значениями и итоговые (вычисленные) значения Mt, м	Описание закрепления точки
	содержатся в Едином государственном реестре недвижимости		определены в результате выполнения комплексных кадастровых работ				
	X	Y	X	Y			
1	2	3	4	5	6	7	8
1308	501095.80	2209451.51	501095.80	2209451.51	-	0.2	Закрепление отсутствует
1309	501093.18	2209451.17	501093.18	2209451.17	-	0.2	Закрепление отсутствует
1310	501093.51	2209448.54	501093.51	2209448.54	-	0.2	Закрепление отсутствует
1311	501096.14	2209448.88	501096.14	2209448.88	-	0.2	Закрепление отсутствует
1598	-	-	501143.71	2209159.61	-	0.2	Закрепление отсутствует
1312	501171.66	2208989.66	501171.66	2208989.66	-	0.2	Закрепление отсутствует
972	501195.76	2208850.94	501195.76	2208850.95	-	0.2	Закрепление отсутствует
Внутренний контур						-	
1313	501159.88	2208964.87	501159.88	2208964.87	-	-	-
1314	501157.25	2208964.53	501157.25	2208964.53	-	-	-
1315	501156.91	2208967.16	501156.91	2208967.15	-	-	-
1316	501159.54	2208967.50	501159.54	2208967.50	-	-	-
1313	501159.88	2208964.87	501159.88	2208964.87	-	-	-
Внутренний контур						-	
1317	501128.28	2209204.48	501128.28	2209204.48	-	-	-
1318	501127.93	2209207.11	501127.93	2209207.11	-	-	-
1319	501125.30	2209206.76	501125.30	2209206.76	-	-	-
1320	501125.65	2209204.13	501125.65	2209204.13	-	-	-
1317	501128.28	2209204.48	501128.28	2209204.48	-	-	-

**2. Сведения о частях границ уточняемого земельного участка с кадастровым номером 47:03:1209002:183 :**

Обозначение части границ		Горизонтальное положение (S), м	Описание прохождения части границ	Сведения о согласовании местоположения границ (согласовано/спорное)
от т.	до т.			
1	2	3	4	5
Внешний контур				
972	973	15.23	-	-
973	н55У	47.55	-	-
н55У	974	93.18	-	-
974	975	24.01	-	-
975	976	142.20	-	-

**2. Сведения о частях границ уточняемого земельного участка с кадастровым номером 47:03:1209002:183 :**

Обозначение части границ		Горизонтальное проложение (S), м	Описание прохождения части границ	Сведения о согласовании местоположения границ (согласовано/спорное)
от т.	до т.			
1	2	3	4	5
976	977	65.48	-	-
977	978	104.58	-	-
978	н56У	133.96	-	-
н56У	979	44.24	-	-
979	н57У	9.78	-	-
н57У	н58У	10.81	-	-
н58У	980	8.04	-	-
980	981	104.26	-	-
981	982	90.46	-	-
982	983	130.54	-	-
983	984	91.22	-	-
984	985	44.90	-	-
985	986	42.35	-	-
986	987	2.25	-	-
987	988	3.47	-	-
988	989	9.07	-	-
989	990	4.05	-	-
990	991	3.99	-	-
991	992	3.23	-	-
992	993	8.12	-	-
993	994	3.11	-	-
994	995	2.90	-	-
995	996	3.05	-	-
996	997	0.81	-	-
997	998	0.78	-	-
998	999	0.75	-	-
999	1000	6.18	-	-
1000	1001	1.70	-	-
1001	1002	1.55	-	-
1002	1003	1.84	-	-
1003	1004	1.51	-	-
1004	1005	1.77	-	-
1005	1006	2.31	-	-
1006	1007	2.40	-	-
1007	1008	1.28	-	-
1008	1009	9.16	-	-
1009	1010	5.31	-	-
1010	1011	1.71	-	-
1011	1012	1.75	-	-

**2. Сведения о частях границ уточняемого земельного участка с кадастровым номером 47:03:1209002:183 :**

Обозначение части границ		Горизонтальное проложение (S), м	Описание прохождения части границ	Сведения о согласовании местоположения границ (согласовано/спорное)
от т.	до т.			
1	2	3	4	5
1012	1013	1.75	-	-
1013	1014	1.83	-	-
1014	1015	1.81	-	-
1015	1016	1.65	-	-
1016	1017	1.78	-	-
1017	1018	3.73	-	-
1018	1019	2.07	-	-
1019	1020	1.95	-	-
1020	1021	1.45	-	-
1021	1022	3.19	-	-
1022	1023	1.92	-	-
1023	1024	1.98	-	-
1024	1025	1.22	-	-
1025	1026	7.92	-	-
1026	1027	2.27	-	-
1027	1028	1.47	-	-
1028	1029	2.06	-	-
1029	1030	1.45	-	-
1030	1031	1.83	-	-
1031	1032	3.10	-	-
1032	1033	1.88	-	-
1033	1034	4.39	-	-
1034	1035	0.92	-	-
1035	1036	2.17	-	-
1036	1037	6.34	-	-
1037	1038	4.42	-	-
1038	1039	4.95	-	-
1039	1040	3.02	-	-
1040	1041	3.54	-	-
1041	1042	2.72	-	-
1042	1043	2.71	-	-
1043	1044	4.17	-	-
1044	1045	2.87	-	-
1045	1046	3.52	-	-
1046	1047	0.73	-	-
1047	1048	3.59	-	-
1048	1049	4.74	-	-
1049	1050	6.17	-	-
1050	1051	2.56	-	-

**2. Сведения о частях границ уточняемого земельного участка с кадастровым номером 47:03:1209002:183 :**

Обозначение части границ		Горизонтальное проложение (S), м	Описание прохождения части границ	Сведения о согласовании местоположения границ (согласовано/спорное)
от т.	до т.			
1	2	3	4	5
1051	1052	1.93	-	-
1052	1053	2.39	-	-
1053	1054	2.49	-	-
1054	1055	5.36	-	-
1055	1056	0.97	-	-
1056	1057	0.89	-	-
1057	1058	3.25	-	-
1058	1059	3.37	-	-
1059	1060	3.44	-	-
1060	1061	7.45	-	-
1061	1062	4.77	-	-
1062	1063	4.62	-	-
1063	1064	2.91	-	-
1064	1065	2.33	-	-
1065	1066	2.76	-	-
1066	1067	2.12	-	-
1067	1068	2.57	-	-
1068	1069	6.00	-	-
1069	1070	5.21	-	-
1070	1071	2.10	-	-
1071	1072	1.33	-	-
1072	1073	1.01	-	-
1073	1074	3.15	-	-
1074	1075	5.47	-	-
1075	1076	4.87	-	-
1076	1077	2.73	-	-
1077	1078	0.88	-	-
1078	1079	0.80	-	-
1079	1080	2.12	-	-
1080	1081	1.88	-	-
1081	1082	1.69	-	-
1082	1083	1.90	-	-
1083	1084	2.27	-	-
1084	1085	5.99	-	-
1085	1086	3.79	-	-
1086	1087	3.07	-	-
1087	1088	2.52	-	-
1088	1089	2.73	-	-
1089	1090	1.21	-	-

**2. Сведения о частях границ уточняемого земельного участка с кадастровым номером 47:03:1209002:183 :**

Обозначение части границ		Горизонтальное проложение (S), м	Описание прохождения части границ	Сведения о согласовании местоположения границ (согласовано/спорное)
от т.	до т.			
1	2	3	4	5
1090	1091	3.83	-	-
1091	1092	4.34	-	-
1092	1093	2.87	-	-
1093	1094	2.60	-	-
1094	1095	3.23	-	-
1095	1096	2.08	-	-
1096	1097	3.10	-	-
1097	1098	2.13	-	-
1098	1099	2.37	-	-
1099	1100	2.05	-	-
1100	1101	2.00	-	-
1101	1102	2.81	-	-
1102	1103	2.52	-	-
1103	1104	2.27	-	-
1104	1105	2.46	-	-
1105	1106	2.58	-	-
1106	1107	3.23	-	-
1107	1108	2.20	-	-
1108	1109	2.19	-	-
1109	1110	1.98	-	-
1110	1111	1.78	-	-
1111	1112	0.79	-	-
1112	1113	0.47	-	-
1113	1114	3.48	-	-
1114	1115	3.46	-	-
1115	1116	2.46	-	-
1116	1117	1.96	-	-
1117	1118	2.39	-	-
1118	1119	2.27	-	-
1119	1120	0.66	-	-
1120	1121	0.90	-	-
1121	1122	4.67	-	-
1122	1123	4.47	-	-
1123	1124	2.28	-	-
1124	1125	2.47	-	-
1125	1126	1.46	-	-
1126	1127	2.67	-	-
1127	1128	2.17	-	-
1128	1129	2.90	-	-

**2. Сведения о частях границ уточняемого земельного участка с кадастровым номером 47:03:1209002:183 :**

Обозначение части границ		Горизонтальное проложение (S), м	Описание прохождения части границ	Сведения о согласовании местоположения границ (согласовано/спорное)
от т.	до т.			
1	2	3	4	5
1129	1130	3.19	-	-
1130	1131	0.34	-	-
1131	1132	0.91	-	-
1132	1133	2.49	-	-
1133	1134	6.07	-	-
1134	1135	3.35	-	-
1135	1136	1.79	-	-
1136	1137	4.16	-	-
1137	1138	4.38	-	-
1138	1139	0.42	-	-
1139	1140	1.27	-	-
1140	1141	0.56	-	-
1141	1142	2.53	-	-
1142	1143	6.73	-	-
1143	1144	9.78	-	-
1144	1145	11.15	-	-
1145	1146	9.65	-	-
1146	1147	3.86	-	-
1147	1148	2.76	-	-
1148	1149	3.24	-	-
1149	1150	2.58	-	-
1150	1151	2.73	-	-
1151	1152	2.46	-	-
1152	1153	2.72	-	-
1153	1154	2.06	-	-
1154	1155	1.64	-	-
1155	1156	5.94	-	-
1156	1157	2.85	-	-
1157	1158	7.70	-	-
1158	1159	2.91	-	-
1159	1160	2.80	-	-
1160	1161	3.35	-	-
1161	1162	5.52	-	-
1162	1163	3.50	-	-
1163	1164	3.27	-	-
1164	1165	2.97	-	-
1165	1166	2.35	-	-
1166	1167	1.67	-	-
1167	1168	2.91	-	-

**2. Сведения о частях границ уточняемого земельного участка с кадастровым номером 47:03:1209002:183 :**

Обозначение части границ		Горизонтальное проложение (S), м	Описание прохождения части границ	Сведения о согласовании местоположения границ (согласовано/спорное)
от т.	до т.			
1	2	3	4	5
1168	1169	3.04	-	-
1169	1170	2.89	-	-
1170	1171	2.66	-	-
1171	1172	5.69	-	-
1172	1173	2.04	-	-
1173	1174	1.28	-	-
1174	1175	1.13	-	-
1175	1176	1.22	-	-
1176	1177	1.40	-	-
1177	1178	1.31	-	-
1178	1179	3.33	-	-
1179	1180	2.09	-	-
1180	1181	2.25	-	-
1181	1182	2.44	-	-
1182	1183	2.62	-	-
1183	1184	3.51	-	-
1184	1185	2.94	-	-
1185	1186	2.76	-	-
1186	1187	2.46	-	-
1187	1188	3.18	-	-
1188	1189	3.47	-	-
1189	1190	4.47	-	-
1190	1191	6.51	-	-
1191	1192	3.45	-	-
1192	1193	3.67	-	-
1193	1194	10.83	-	-
1194	1195	5.08	-	-
1195	1196	6.78	-	-
1196	1197	6.76	-	-
1197	1198	5.71	-	-
1198	1199	3.13	-	-
1199	1200	3.31	-	-
1200	1201	3.16	-	-
1201	1202	3.69	-	-
1202	1203	4.07	-	-
1203	1204	8.52	-	-
1204	1205	9.45	-	-
1205	1206	2.47	-	-
1206	1207	1.92	-	-

**2. Сведения о частях границ уточняемого земельного участка с кадастровым номером 47:03:1209002:183 :**

Обозначение части границ		Горизонтальное проложение (S), м	Описание прохождения части границ	Сведения о согласовании местоположения границ (согласовано/спорное)
от т.	до т.			
1	2	3	4	5
1207	1208	16.03	-	-
1208	1209	9.12	-	-
1209	1210	12.52	-	-
1210	1211	6.22	-	-
1211	1212	6.42	-	-
1212	1213	1.14	-	-
1213	1214	2.58	-	-
1214	1215	0.32	-	-
1215	1216	4.94	-	-
1216	1217	5.63	-	-
1217	1218	3.40	-	-
1218	1219	3.35	-	-
1219	1220	3.90	-	-
1220	1221	3.76	-	-
1221	1222	2.06	-	-
1222	1223	8.18	-	-
1223	1224	11.58	-	-
1224	1225	1.15	-	-
1225	1226	10.85	-	-
1226	1227	18.56	-	-
1227	1228	2.88	-	-
1228	1229	1.30	-	-
1229	1230	1.85	-	-
1230	1231	3.16	-	-
1231	1232	3.16	-	-
1232	1233	9.57	-	-
1233	1234	4.00	-	-
1234	1235	4.92	-	-
1235	1236	2.46	-	-
1236	1237	3.56	-	-
1237	1238	3.11	-	-
1238	1239	3.14	-	-
1239	1240	3.28	-	-
1240	1241	4.77	-	-
1241	1242	4.22	-	-
1242	1243	5.07	-	-
1243	1244	1.74	-	-
1244	1245	4.08	-	-
1245	1246	2.58	-	-

**2. Сведения о частях границ уточняемого земельного участка с кадастровым номером 47:03:1209002:183 :**

Обозначение части границ		Горизонтальное проложение (S), м	Описание прохождения части границ	Сведения о согласовании местоположения границ (согласовано/спорное)
от т.	до т.			
1	2	3	4	5
1246	1247	2.86	-	-
1247	1248	10.76	-	-
1248	1249	2.36	-	-
1249	1250	3.23	-	-
1250	1251	6.55	-	-
1251	1252	7.66	-	-
1252	1253	25.36	-	-
1253	1254	15.23	-	-
1254	1255	11.51	-	-
1255	1256	18.61	-	-
1256	1257	5.89	-	-
1257	1258	11.49	-	-
1258	1259	12.34	-	-
1259	1260	12.68	-	-
1260	1261	13.34	-	-
1261	1262	7.59	-	-
1262	1263	3.15	-	-
1263	262	1.03	-	-
262	1264	1.02	-	-
1264	263	81.64	-	-
263	н59У	13.08	-	-
н59У	н60У	26.43	-	-
н60У	1265	24.61	-	-
1265	1266	10.56	-	-
1266	1267	8.94	-	-
1267	1268	11.89	-	-
1268	1269	8.33	-	-
1269	1270	13.86	-	-
1270	1271	26.37	-	-
1271	1272	8.26	-	-
1272	1273	32.46	-	-
1273	н61У	1.29	-	-
н61У	1274	23.53	-	-
1274	1275	49.25	-	-
1275	1276	13.04	-	-
1276	1277	66.26	-	-
1277	1278	12.96	-	-
1278	1279	4.64	-	-
1279	1280	9.98	-	-

**2. Сведения о частях границ уточняемого земельного участка с кадастровым номером 47:03:1209002:183 :**

Обозначение части границ		Горизонтальное проложение (S), м	Описание прохождения части границ	Сведения о согласовании местоположения границ (согласовано/спорное)
от т.	до т.			
1	2	3	4	5
1280	1281	33.98	-	-
1281	н62У	60.39	-	-
н62У	н63У	40.75	-	-
н63У	1282	6.11	-	-
1282	1283	21.20	-	-
1283	1284	10.73	-	-
1284	1285	27.66	-	-
1285	1286	41.10	-	-
1286	1287	80.22	-	-
1287	1288	41.90	-	-
1288	1289	77.07	-	-
1289	1290	15.47	-	-
1290	1291	11.56	-	-
1291	1292	30.55	-	-
1292	1293	51.46	-	-
1293	1294	56.66	-	-
1294	1295	86.31	-	-
1295	1296	81.75	-	-
1296	619	12.00	-	-
619	620	152.79	-	-
620	1297	6.97	-	-
1297	1298	6.83	-	-
1298	621	6.98	-	-
621	622	33.78	-	-
622	н64У	13.98	-	-
н64У	1299	143.30	-	-
1299	1300	2.64	-	-
1300	1301	2.66	-	-
1301	1302	2.65	-	-
1302	298	281.14	-	-
298	299	50.60	-	-
299	1303	5.38	-	-
1303	1304	4.54	-	-
1304	300	5.37	-	-
300	301	342.94	-	-
301	1305	4.75	-	-
1305	1306	4.75	-	-
1306	1307	4.74	-	-
1307	303	65.30	-	-

<b>2. Сведения о частях границ уточняемого земельного участка с кадастровым номером 47:03:1209002:183 :</b>				
Обозначение части границ		Горизонтальное проложение (S), м	Описание прохождения части границ	Сведения о согласовании местоположения границ (согласовано/спорное)
от т.	до т.			
1	2	3	4	5
303	1308	165.25	-	-
1308	1309	2.64	-	-
1309	1310	2.65	-	-
1310	1311	2.65	-	-
1311	1598	293.16	-	-
1598	1312	172.23	-	-
1312	972	140.79	-	-
Внутренний контур				
1313	1314	2.65	-	-
1314	1315	2.64	-	-
1315	1316	2.65	-	-
1316	1313	2.65	-	-
Внутренний контур				
1317	1318	2.65	-	-
1318	1319	2.65	-	-
1319	1320	2.65	-	-
1320	1317	2.65	-	-
<b>3. Сведения о характеристиках уточняемого земельного участка с кадастровым номером 47:03:1209002:183 :</b>				
№ п/п	Наименование характеристики		Значение характеристики	
1	2		3	
1.	Сведения об адресе земельного участка		Российская Федерация, 188730, Ленинградская область, м.р-н Приозерский, с.п Сосновское, поселок Платформа 69-й км, улица Всесезонная, з/у 1 e892eccc-549d-4a5d-bbcf-b2df475bf3bc	
1.1.	Сведения об ином месте нахождения земельного участка, не являющегося объектом адресации, в структурированном виде		-	
1.2.	Дополнительные сведения о месте нахождения земельного участка		-	
2.	Площадь земельного участка ± величина погрешности определения (вычисления) площади ( $P \pm \Delta P$ ), м <sup>2</sup>		1305601 ± 400	
3.	Формула, примененная для расчета предельной допустимой погрешности определения площади земельного участка, с подставленными значениями и итоговые (вычисленные) значения ( $\Delta P$ ), м <sup>2</sup>		$\Delta P = 3.5 * M_t * \sqrt{P} = 3.5 * 0,1 * \sqrt{1305601} = 400$	
4.	Площадь земельного участка согласно сведениям Единого государственного реестра недвижимости (Ркад), м <sup>2</sup>		1305604	
5.	Оценка расхождения P и Ркад (P - Ркад), м <sup>2</sup>		3	
6.	Предельные минимальный и максимальный размеры земельного участка (Рмин и Рмакс), м <sup>2</sup>		-	

<b>3. Сведения о характеристиках уточняемого земельного участка с кадастровым номером 47:03:1209002:183 :</b>		
<b>№ п/п</b>	<b>Наименование характеристики</b>	<b>Значение характеристики</b>
<b>1</b>	<b>2</b>	<b>3</b>
7.	Кадастровый номер или иной государственный учетный номер (инвентарный) объекта недвижимости, расположенного на земельном участке	47:03:0000000:1933 47:03:0000000:1934 47:03:1209002:204 47:03:1209002:201 47:03:1211002:513 47:03:1209002:321 47:03:1209002:280 47:03:1209002:752
8.	Вид (виды) разрешенного использования	размещение спортивно-оздоровительных комплексов, размещение баз отдыха, размещение спортивных сооружений открытого типа и размещение спортивных сооружений закрытого типа, общежития (3.2.4)
8.1.	Дополнительные сведения об использовании земельного участка	-
9.	Сведения о земельных участках (землях общего пользования, территории общего пользования), посредством которых обеспечивается доступ	Земли общего пользования
10.	Иные сведения	-
<b>4. Пояснения к сведениям об уточняемом земельном участке с кадастровым номером 47:03:1209002:183 :</b>		
1.	-	

## Сведения об уточняемых земельных участках, необходимые для исправления реестровых ошибок в сведениях о местоположении их границ

**1. Сведения о характерных точках границ уточняемого земельного участка с кадастровым номером 47:03:1209002:471 :**

Система координат 47.2					Зона № 2		
Обозначение характерных точек границ	Координаты, м				Метод определения координат	Формулы, примененные для расчета средней квадратической погрешности определения координат характерных точек границ (Mt), с подставленными в такие формулы значениями и итоговые (вычисленные) значения Mt, м	Описание закрепления точки
	содержатся в Едином государственном реестре недвижимости		определены в результате выполнения комплексных кадастровых работ				
	X	Y	X	Y			
1	2	3	4	5	6	7	8
Внешний контур						-	
701	501542.62	2210134.12	501542.62	2210134.12	-	0.1	Закрепление отсутствует
700	501542.62	2210297.40	501542.62	2210297.40	-	0.1	Закрепление отсутствует
699	501462.02	2210297.40	501462.02	2210297.40	-	0.1	Закрепление отсутствует
706	501462.12	2210288.22	501462.12	2210288.22	-	0.1	Закрепление отсутствует
705	501433.62	2210287.92	501433.62	2210287.92	-	0.1	Закрепление отсутствует
704	501397.63	2210320.10	501397.63	2210320.10	-	0.1	Закрепление отсутствует
703	501397.21	2210349.68	501397.21	2210349.68	-	0.1	Закрепление отсутствует
1321	501371.79	2210349.74	501371.79	2210349.74	-	0.1	Закрепление отсутствует
1322	501341.58	2210376.74	501341.58	2210376.74	-	0.1	Закрепление отсутствует
1323	501341.21	2210405.63	501341.21	2210405.63	-	0.1	Закрепление отсутствует
1324	501340.62	2210452.61	501340.62	2210452.61	-	0.1	Закрепление отсутствует
1325	501295.58	2210452.05	501295.58	2210452.05	-	0.1	Закрепление отсутствует
1326	501294.39	2210531.79	501294.39	2210531.79	-	0.1	Закрепление отсутствует
1327	501339.61	2210532.39	501339.61	2210532.39	-	0.1	Закрепление отсутствует
1328	501394.55	2210533.11	501394.55	2210533.11	-	0.1	Закрепление отсутствует
1329	501395.13	2210492.97	501395.13	2210492.97	-	0.1	Закрепление отсутствует
1330	501395.71	2210452.97	501395.71	2210452.97	-	0.1	Закрепление отсутствует
1331	501396.39	2210406.18	501396.39	2210406.18	-	0.1	Закрепление отсутствует
1332	501397.23	2210349.68	501397.23	2210349.68	-	0.1	Закрепление отсутствует
1333	501411.21	2210349.78	501411.21	2210349.78	-	0.1	Закрепление отсутствует
723	501410.49	2210399.47	501410.49	2210399.47	-	0.1	Закрепление отсутствует

**1. Сведения о характерных точках границ уточняемого земельного участка с кадастровым номером 47:03:1209002:471 :**

Система координат 47.2						Зона № 2	
Обозначение характерных точек границ	Координаты, м				Метод определения координат	Формулы, примененные для расчета средней квадратической погрешности определения координат характерных точек границ (Mt), с подставленными в такие формулы значениями и итоговые (вычисленные) значения Mt, м	Описание закрепления точки
	содержатся в Едином государственном реестре недвижимости		определены в результате выполнения комплексных кадастровых работ				
	X	Y	X	Y			
1	2	3	4	5	6	7	8
722	501409.77	2210448.97	501409.77	2210448.97	-	0.1	Закрепление отсутствует
1334	501409.06	2210498.22	501409.06	2210498.22	-	0.1	Закрепление отсутствует
1335	501408.35	2210547.26	501408.35	2210547.26	-	0.1	Закрепление отсутствует
1336	501394.88	2210547.09	501394.88	2210547.09	-	0.1	Закрепление отсутствует
1337	501346.08	2210546.46	501346.08	2210546.46	-	0.1	Закрепление отсутствует
1338	501292.89	2210545.77	501292.89	2210545.77	-	0.1	Закрепление отсутствует
718	501286.69	2210597.23	501286.69	2210597.23	-	0.1	Закрепление отсутствует
717	501269.83	2210737.05	501269.83	2210737.05	-	0.1	Закрепление отсутствует
1339	501212.73	2210734.41	501212.73	2210734.41	-	0.1	Закрепление отсутствует
н65У	-	-	501214.18	2210722.47	-	0.1	Закрепление отсутствует
н66У	-	-	501222.31	2210655.24	-	0.1	Закрепление отсутствует
н67У	-	-	501226.73	2210618.72	-	0.1	Закрепление отсутствует
н68У	-	-	501227.89	2210609.19	-	0.1	Закрепление отсутствует
н69У	-	-	501231.71	2210577.62	-	0.1	Закрепление отсутствует
564	-	-	501235.67	2210544.88	-	0.1	Закрепление отсутствует
563	501235.68	2210544.79	501235.68	2210544.79	-	0.1	Закрепление отсутствует
562	501236.98	2210534.06	501236.98	2210534.06	-	0.1	Закрепление отсутствует
н70У	-	-	501240.79	2210502.53	-	0.1	Закрепление отсутствует
н71У	-	-	501245.41	2210464.36	-	0.1	Закрепление отсутствует
1340	501249.38	2210431.57	501249.38	2210431.57	-	0.1	Закрепление отсутствует
н72У	-	-	501312.95	2210377.04	-	0.1	Закрепление отсутствует
1341	501315.52	2210374.83	501315.52	2210374.83	-	0.1	Закрепление отсутствует
1342	501333.96	2210323.32	501333.96	2210323.32	-	0.1	Закрепление отсутствует
н73У	-	-	501348.76	2210310.10	-	0.1	Закрепление отсутствует

**1. Сведения о характерных точках границ уточняемого земельного участка с кадастровым номером 47:03:1209002:471 :**

Система координат 47.2					Зона № 2		
Обозначение характерных точек границ	Координаты, м				Метод определения координат	Формулы, примененные для расчета средней квадратической погрешности определения координат характерных точек границ (Mt), с подставленными в такие формулы значениями и итоговые (вычисленные) значения Mt, м	Описание закрепления точки
	содержатся в Едином государственном реестре недвижимости		определены в результате выполнения комплексных кадастровых работ				
	X	Y	X	Y			
1	2	3	4	5	6	7	8
н74У	-	-	501380.82	2210281.45	-	0.1	Закрепление отсутствует
н75У	-	-	501416.81	2210249.30	-	0.1	Закрепление отсутствует
1343	501426.28	2210240.84	501426.28	2210240.84	-	0.1	Закрепление отсутствует
н76У	-	-	501430.34	2210237.12	-	0.1	Закрепление отсутствует
662	-	-	501450.64	2210218.50	-	0.1	Закрепление отсутствует
701	501542.62	2210134.12	501542.62	2210134.12	-	0.1	Закрепление отсутствует
Внутренний контур						-	
1344	501267.30	2210432.56	501267.30	2210432.56	-	0.1	Закрепление отсутствует
1345	501257.75	2210428.23	501257.75	2210428.23	-	0.1	Закрепление отсутствует
1346	501252.29	2210440.26	501252.29	2210440.26	-	0.1	Закрепление отсутствует
1347	501261.87	2210444.58	501261.87	2210444.58	-	0.1	Закрепление отсутствует
1344	501267.30	2210432.56	501267.30	2210432.56	-	0.1	Закрепление отсутствует

**2. Сведения о частях границ уточняемого земельного участка с кадастровым номером 47:03:1209002:471 :**

Обозначение части границ		Горизонтальное проложение (S), м	Описание прохождения части границ	Сведения о согласовании местоположения границ (согласовано/спорное)
от т.	до т.			
1	2	3	4	5
Внешний контур				
701	700	163.28	-	-
700	699	80.60	-	-
699	706	9.18	-	-
706	705	28.50	-	-
705	704	48.28	-	-
704	703	29.58	-	-
703	1321	25.42	-	-
1321	1322	40.52	-	-
1322	1323	28.89	-	-
1323	1324	46.98	-	-

**2. Сведения о частях границ уточняемого земельного участка с кадастровым номером 47:03:1209002:471 :**

Обозначение части границ		Горизонтальное проложение (S), м	Описание прохождения части границ	Сведения о согласовании местоположения границ (согласовано/спорное)
от т.	до т.			
1	2	3	4	5
1324	1325	45.04	-	-
1325	1326	79.75	-	-
1326	1327	45.22	-	-
1327	1328	54.94	-	-
1328	1329	40.14	-	-
1329	1330	40.00	-	-
1330	1331	46.79	-	-
1331	1332	56.51	-	-
1332	1333	13.98	-	-
1333	723	49.70	-	-
723	722	49.51	-	-
722	1334	49.26	-	-
1334	1335	49.05	-	-
1335	1336	13.47	-	-
1336	1337	48.80	-	-
1337	1338	53.19	-	-
1338	718	51.83	-	-
718	717	140.83	-	-
717	1339	57.16	-	-
1339	н65У	12.03	-	-
н65У	н66У	67.72	-	-
н66У	н67У	36.79	-	-
н67У	н68У	9.60	-	-
н68У	н69У	31.80	-	-
н69У	564	32.98	-	-
564	563	0.09	-	-
563	562	10.81	-	-
562	н70У	31.76	-	-
н70У	н71У	38.45	-	-
н71У	1340	33.03	-	-
1340	н72У	83.75	-	-
н72У	1341	3.39	-	-
1341	1342	54.71	-	-
1342	н73У	19.84	-	-
н73У	н74У	43.00	-	-
н74У	н75У	48.26	-	-
н75У	1343	12.70	-	-
1343	н76У	5.51	-	-
н76У	662	27.55	-	-

<b>2. Сведения о частях границ уточняемого земельного участка с кадастровым номером 47:03:1209002:471 :</b>				
Обозначение части границ		Горизонтальное проложение (S), м	Описание прохождения части границ	Сведения о согласовании местоположения границ (согласовано/спорное)
от т.	до т.			
1	2	3	4	5
662	701	124.82	-	-
Внутренний контур				
1344	1345	10.49	-	-
1345	1346	13.21	-	-
1346	1347	10.51	-	-
1347	1344	13.19	-	-
<b>3. Сведения о характеристиках уточняемого земельного участка с кадастровым номером 47:03:1209002:471 :</b>				
№ п/п	Наименование характеристики		Значение характеристики	
1	2		3	
1.	Сведения об адресе земельного участка		-	
1.1.	Сведения об ином месте нахождения земельного участка, не являющегося объектом адресации, в структурированном виде		Российская Федерация, Ленинградская область, м.р-н Приозерский, с.п Сосновское, поселок Сосново	
1.2.	Дополнительные сведения о месте нахождения земельного участка		Российская Федерация, Ленинградская область, Приозерский район, Сосновское сельское поселение, п. Сосново	
2.	Площадь земельного участка ± величина погрешности определения (вычисления) площади ( $P \pm \Delta P$ ), м <sup>2</sup>		43773 ± 73	
3.	Формула, примененная для расчета предельной допустимой погрешности определения площади земельного участка, с подставленными значениями и итоговые (вычисленные) значения ( $\Delta P$ ), м <sup>2</sup>		$\Delta P = 3.5 * M_t * \sqrt{P} = 3.5 * 0,1 * \sqrt{43773} = 73$	
4.	Площадь земельного участка согласно сведениям Единого государственного реестра недвижимости (Ркад), м <sup>2</sup>		43772	
5.	Оценка расхождения P и Ркад (P - Ркад), м <sup>2</sup>		1	
6.	Предельные минимальный и максимальный размеры земельного участка (Рмин и Рмакс), м <sup>2</sup>		-	
7.	Кадастровый номер или иной государственный учетный номер (инвентарный) объекта недвижимости, расположенного на земельном участке		-	
8.	Вид (виды) разрешенного использования		для индивидуального жилищного строительства и использования в целях рекреации	
8.1.	Дополнительные сведения об использовании земельного участка		-	
9.	Сведения о земельных участках (землях общего пользования, территории общего пользования), посредством которых обеспечивается доступ		Земли общего пользования	
10.	Иные сведения		-	
<b>4. Пояснения к сведениям об уточняемом земельном участке с кадастровым номером 47:03:1209002:471 :</b>				
1.	-			

## Сведения об уточняемых земельных участках, необходимые для исправления реестровых ошибок в сведениях о местоположении их границ

**1. Сведения о характерных точках границ уточняемого земельного участка с кадастровым номером 47:03:1209002:786 :**

Система координат 47.2					Зона № 2		
Обозначение характерных точек границ	Координаты, м				Метод определения координат	Формулы, примененные для расчета средней квадратической погрешности определения координат характерных точек границ (Mt), с подставленными в такие формулы значениями и итоговые (вычисленные) значения Mt, м	Описание закрепления точки
	содержатся в Едином государственном реестре недвижимости		определены в результате выполнения комплексных кадастровых работ				
	X	Y	X	Y			
1	2	3	4	5	6	7	8
1348	502723.58	2209461.30	502723.58	2209461.30	-	0.09	-
1349	502743.31	2209432.12	502743.31	2209432.12	-	0.09	-
1350	502763.34	2209444.65	502763.34	2209444.65	-	0.09	-
1351	502741.94	2209481.87	502741.94	2209481.87	-	0.09	-
1348	502723.58	2209461.30	502723.58	2209461.30	-	0.09	-

**2. Сведения о частях границ уточняемого земельного участка с кадастровым номером 47:03:1209002:786 :**

Обозначение части границ		Горизонтальное проложение (S), м	Описание прохождения части границ	Сведения о согласовании местоположения границ (согласовано/спорное)
от т.	до т.			
1	2	3	4	5
1348	1349	35.22	-	-
1349	1350	23.63	-	-
1350	1351	42.93	-	-
1351	1348	27.57	-	-

**3. Сведения о характеристиках уточняемого земельного участка с кадастровым номером 47:03:1209002:786 :**

№ п/п	Наименование характеристики	Значение характеристики
1	2	3
1.	Сведения об адресе земельного участка	Российская Федерация, Ленинградская область, м.р-н Приозерский, с.п Сосновское, поселок Сосново, пр-д Сосновский-9, з/у 11 2ca7105e-98b1-4742-bedb-55fdff3360eb
1.1.	Сведения об ином месте нахождения земельного участка, не являющегося объектом адресации, в структурированном виде	-
1.2.	Дополнительные сведения о месте нахождения земельного участка	-
2.	Площадь земельного участка ± величина погрешности определения (вычисления) площади ( $P \pm \Delta P$ ), м <sup>2</sup>	978 ± 11
3.	Формула, примененная для расчета предельной допустимой погрешности определения площади земельного участка, с подставленными значениями и итоговые (вычисленные) значения ( $\Delta P$ ), м <sup>2</sup>	$\Delta P = 3.5 * Mt * \sqrt{P} = 3.5 * 0,1 * \sqrt{978} = 11$

<b>3. Сведения о характеристиках уточняемого земельного участка с кадастровым номером 47:03:1209002:786 :</b>		
<b>№ п/п</b>	<b>Наименование характеристики</b>	<b>Значение характеристики</b>
<b>1</b>	<b>2</b>	<b>3</b>
4.	Площадь земельного участка согласно сведениям Единого государственного реестра недвижимости (Ркад), м2	978
5.	Оценка расхождения Р и Ркад (Р - Ркад), м2	-
6.	Предельные минимальный и максимальный размеры земельного участка (Рмин и Рмакс), м2	- -
7.	Кадастровый номер или иной государственный учетный номер (инвентарный) объекта недвижимости, расположенного на земельном участке	47:03:1209002:1393
8.	Вид (виды) разрешенного использования	размещение индивидуального жилого дома (жилых домов)
8.1.	Дополнительные сведения об использовании земельного участка	-
9.	Сведения о земельных участках (землях общего пользования, территории общего пользования), посредством которых обеспечивается доступ	Земли общего пользования
10.	Иные сведения	-
<b>4. Пояснения к сведениям об уточняемом земельном участке с кадастровым номером 47:03:1209002:786 :</b>		
1.	-	

## Сведения об уточняемых земельных участках, необходимые для исправления реестровых ошибок в сведениях о местоположении их границ

### 1. Сведения о характерных точках границ уточняемого земельного участка с кадастровым номером 47:03:1209002:940 :

Система координат 47.2					Зона № 2		
Обозначение характерных точек границ	Координаты, м				Метод определения координат	Формулы, примененные для расчета средней квадратической погрешности определения координат характерных точек границ (Mt), с подставленными в такие формулы значениями и итоговые (вычисленные) значения Mt, м	Описание закрепления точки
	содержатся в Едином государственном реестре недвижимости		определены в результате выполнения комплексных кадастровых работ				
	X	Y	X	Y			
1	2	3	4	5	6	7	8
1352	502615.87	2209083.68	502615.87	2209083.68	-	0.04	Закрепление отсутствует
н77У	-	-	502603.70	2209069.66	-	0.04	Закрепление отсутствует
1353	502595.19	2209059.84	502595.19	2209059.84	-	0.04	Закрепление отсутствует
1354	502613.95	2209043.57	502613.95	2209043.57	-	0.04	Закрепление отсутствует
1355	502634.63	2209067.40	502634.63	2209067.40	-	0.04	Закрепление отсутствует
1352	502615.87	2209083.68	502615.87	2209083.68	-	0.04	Закрепление отсутствует

### 2. Сведения о частях границ уточняемого земельного участка с кадастровым номером 47:03:1209002:940 :

Обозначение части границ		Горизонтальное проложение (S), м	Описание прохождения части границ	Сведения о согласовании местоположения границ (согласовано/спорное)
от т.	до т.			
1	2	3	4	5
1352	н77У	18.57	-	-
н77У	1353	12.99	-	-
1353	1354	24.83	-	-
1354	1355	31.55	-	-
1355	1352	24.84	-	-

### 3. Сведения о характеристиках уточняемого земельного участка с кадастровым номером 47:03:1209002:940 :

№ п/п	Наименование характеристики	Значение характеристики
1	2	3
1.	Сведения об адресе земельного участка	-
1.1.	Сведения об ином месте нахождения земельного участка, не являющегося объектом адресации, в структурированном виде	Российская Федерация, Ленинградская область, м.р-н Приозерский, с.п Сосновское, поселок Сосново
1.2.	Дополнительные сведения о месте нахождения земельного участка	Российская Федерация, Ленинградская область, Приозерский район, Сосновское сельское поселение, п. Сосново

<b>3. Сведения о характеристиках уточняемого земельного участка с кадастровым номером 47:03:1209002:940 :</b>		
<b>№ п/п</b>	<b>Наименование характеристики</b>	<b>Значение характеристики</b>
<b>1</b>	<b>2</b>	<b>3</b>
2.	Площадь земельного участка ± величина погрешности определения (вычисления) площади ( $P \pm \Delta P$ ), м2	784 ± 10
3.	Формула, примененная для расчета предельной допустимой погрешности определения площади земельного участка, с подставленными значениями и итоговые (вычисленные) значения ( $\Delta P$ ), м2	$\Delta P = 3.5 * M_t * \sqrt{P} = 3.5 * 0,1 * \sqrt{784} = 10$
4.	Площадь земельного участка согласно сведениям Единого государственного реестра недвижимости (Ркад), м2	784
5.	Оценка расхождения P и Ркад (P - Ркад), м2	-
6.	Предельные минимальный и максимальный размеры земельного участка (Рмин и Рмакс), м2	- -
7.	Кадастровый номер или иной государственный учетный номер (инвентарный) объекта недвижимости, расположенного на земельном участке	47:03:1209002:1357
8.	Вид (виды) разрешенного использования	Размещение индивидуального жилого дома (жилых домов)
8.1.	Дополнительные сведения об использовании земельного участка	-
9.	Сведения о земельных участках (землях общего пользования, территории общего пользования), посредством которых обеспечивается доступ	Земли общего пользования
10.	Иные сведения	-
<b>4. Пояснения к сведениям об уточняемом земельном участке с кадастровым номером 47:03:1209002:940 :</b>		
1.	-	

## Сведения об уточняемых земельных участках, необходимые для исправления реестровых ошибок в сведениях о местоположении их границ

### 1. Сведения о характерных точках границ уточняемого земельного участка с кадастровым номером 47:03:1209002:925 :

Система координат 47.2					Зона № 2		
Обозначение характерных точек границ	Координаты, м				Метод определения координат	Формулы, примененные для расчета средней квадратической погрешности определения координат характерных точек границ (Mt), с подставленными в такие формулы значениями и итоговые (вычисленные) значения Mt, м	Описание закрепления точки
	содержатся в Едином государственном реестре недвижимости		определены в результате выполнения комплексных кадастровых работ				
	X	Y	X	Y			
1	2	3	4	5	6	7	8
1356	502530.37	2208933.98	502530.37	2208933.98	-	0.04	Закрепление отсутствует
1357	502535.61	2208933.61	502535.61	2208933.61	-	0.04	Закрепление отсутствует
н78У	-	-	502547.42	2208939.80	-	0.04	Закрепление отсутствует
948	502571.17	2208952.26	502571.17	2208952.26	-	0.04	Закрепление отсутствует
1358	502564.21	2208963.31	502564.21	2208963.31	-	0.04	Закрепление отсутствует
1359	502560.73	2208967.47	502560.73	2208967.47	-	0.04	Закрепление отсутствует
1360	502554.53	2208973.10	502554.53	2208973.10	-	0.04	Закрепление отсутствует
1361	502548.55	2208976.85	502548.55	2208976.85	-	0.04	Закрепление отсутствует
1362	502544.86	2208978.33	502544.86	2208978.33	-	0.04	Закрепление отсутствует
1363	502540.45	2208968.37	502540.45	2208968.37	-	0.04	Закрепление отсутствует
1364	502538.06	2208964.12	502538.06	2208964.12	-	0.04	Закрепление отсутствует
1365	502532.80	2208951.05	502532.80	2208951.05	-	0.04	Закрепление отсутствует
1366	502529.99	2208938.83	502529.99	2208938.83	-	0.04	Закрепление отсутствует
1367	502530.52	2208936.11	502530.52	2208936.11	-	0.04	Закрепление отсутствует
1356	502530.37	2208933.98	502530.37	2208933.98	-	0.04	Закрепление отсутствует

### 2. Сведения о частях границ уточняемого земельного участка с кадастровым номером 47:03:1209002:925 :

Обозначение части границ		Горизонтальное проложение (S), м	Описание прохождения части границ	Сведения о согласовании местоположения границ (согласовано/спорное)
от т.	до т.			
1	2	3	4	5
1356	1357	5.25	-	-
1357	н78У	13.33	-	-
н78У	948	26.82	-	-
948	1358	13.06	-	-
1358	1359	5.42	-	-

<b>2. Сведения о частях границ уточняемого земельного участка с кадастровым номером 47:03:1209002:925 :</b>				
Обозначение части границ		Горизонтальное проложение (S), м	Описание прохождения части границ	Сведения о согласовании местоположения границ (согласовано/спорное)
от т.	до т.			
1	2	3	4	5
1359	1360	8.37	-	-
1360	1361	7.06	-	-
1361	1362	3.98	-	-
1362	1363	10.89	-	-
1363	1364	4.88	-	-
1364	1365	14.09	-	-
1365	1366	12.54	-	-
1366	1367	2.77	-	-
1367	1356	2.14	-	-
<b>3. Сведения о характеристиках уточняемого земельного участка с кадастровым номером 47:03:1209002:925 :</b>				
№ п/п	Наименование характеристики		Значение характеристики	
1	2		3	
1.	Сведения об адресе земельного участка		-	
1.1.	Сведения об ином месте нахождения земельного участка, не являющегося объектом адресации, в структурированном виде		Российская Федерация, Ленинградская область, м.р-н Приозерский, с.п Сосновское, поселок Сосново	
1.2.	Дополнительные сведения о месте нахождения земельного участка		Российская Федерация, Ленинградская область, Приозерский район, Сосновское сельское поселение, п. Сосново	
2.	Площадь земельного участка ± величина погрешности определения (вычисления) площади (P ± ΔP), м <sup>2</sup>		993 ± 11	
3.	Формула, примененная для расчета предельной допустимой погрешности определения площади земельного участка, с подставленными значениями и итоговые (вычисленные) значения (ΔP), м <sup>2</sup>		$\Delta P = 3.5 * M_t * \sqrt{P} = 3.5 * 0,1 * \sqrt{993} = 11$	
4.	Площадь земельного участка согласно сведениям Единого государственного реестра недвижимости (P <sub>кад</sub> ), м <sup>2</sup>		993	
5.	Оценка расхождения P и P <sub>кад</sub> (P - P <sub>кад</sub> ), м <sup>2</sup>		-	
6.	Предельные минимальный и максимальный размеры земельного участка (P <sub>мин</sub> и P <sub>макс</sub> ), м <sup>2</sup>		-	
7.	Кадастровый номер или иной государственный учетный номер (инвентарный) объекта недвижимости, расположенного на земельном участке		47:03:1209002:1449	
8.	Вид (виды) разрешенного использования		Размещение индивидуального жилого дома (жилых домов)	
8.1.	Дополнительные сведения об использовании земельного участка		-	
9.	Сведения о земельных участках (землях общего пользования, территории общего пользования), посредством которых обеспечивается доступ		Земли общего пользования	
10.	Иные сведения		-	
<b>4. Пояснения к сведениям об уточняемом земельном участке с кадастровым номером 47:03:1209002:925 :</b>				
1.	-			

## Сведения об уточняемых земельных участках, необходимые для исправления реестровых ошибок в сведениях о местоположении их границ

**1. Сведения о характерных точках границ уточняемого земельного участка с кадастровым номером 47:03:1209002:825 :**

Система координат 47.2					Зона № 2		
Обозначение характерных точек границ	Координаты, м				Метод определения координат	Формулы, примененные для расчета средней квадратической погрешности определения координат характерных точек границ (Mt), с подставленными в такие формулы значениями и итоговые (вычисленные) значения Mt, м	Описание закрепления точки
	содержатся в Едином государственном реестре недвижимости		определены в результате выполнения комплексных кадастровых работ				
	X	Y	X	Y			
1	2	3	4	5	6	7	8
1368	502777.52	2208987.89	502777.52	2208987.89	-	0.05	Закрепление отсутствует
1369	502771.28	2208995.96	502771.28	2208995.96	-	0.05	Закрепление отсутствует
1370	502763.72	2209002.51	502763.72	2209002.51	-	0.05	Закрепление отсутствует
1371	502757.16	2208994.95	502757.16	2208994.95	-	0.05	Закрепление отсутствует
1372	502764.72	2208988.39	502764.72	2208988.39	-	0.05	Закрепление отсутствует
1373	502753.91	2208975.93	502753.91	2208975.93	-	0.05	Закрепление отсутствует
1374	502738.02	2208957.96	502738.02	2208957.96	-	0.05	Закрепление отсутствует
1375	502722.29	2208940.56	502722.29	2208940.56	-	0.05	Закрепление отсутствует
1376	502719.82	2208940.44	502719.82	2208940.44	-	0.05	Закрепление отсутствует
1377	502717.89	2208942.18	502717.89	2208942.18	-	0.05	Закрепление отсутствует
1378	502716.02	2208944.12	502716.02	2208944.12	-	0.05	Закрепление отсутствует
1379	502699.34	2208963.90	502699.34	2208963.90	-	0.05	Закрепление отсутствует
1380	502689.94	2208974.95	502689.94	2208974.95	-	0.05	Закрепление отсутствует
1432	-	-	502683.78	2208966.83	-	0.05	Закрепление отсутствует
1381	502683.75	2208966.79	502683.75	2208966.79	-	0.05	Закрепление отсутствует
1382	502686.87	2208963.17	502686.87	2208963.17	-	0.05	Закрепление отсутствует
1383	502701.22	2208946.15	502701.22	2208946.15	-	0.05	Закрепление отсутствует
1384	502708.37	2208937.67	502708.37	2208937.67	-	0.05	Закрепление отсутствует
1385	502711.18	2208934.76	502711.18	2208934.76	-	0.05	Закрепление отсутствует
1386	502714.41	2208931.85	502714.41	2208931.85	-	0.05	Закрепление отсутствует
1387	502718.12	2208928.50	502718.12	2208928.50	-	0.05	Закрепление отсутствует
1388	502729.24	2208918.43	502729.24	2208918.43	-	0.05	Закрепление отсутствует

**1. Сведения о характерных точках границ уточняемого земельного участка с кадастровым номером 47:03:1209002:825 :**

Система координат 47.2						Зона № 2	
Обозначение характерных точек границ	Координаты, м				Метод определения координат	Формулы, примененные для расчета средней квадратической погрешности определения координат характерных точек границ (Mt), с подставленными в такие формулы значениями и итоговые (вычисленные) значения Mt, м	Описание закрепления точки
	содержатся в Едином государственном реестре недвижимости		определены в результате выполнения комплексных кадастровых работ				
	X	Y	X	Y			
1	2	3	4	5	6	7	8
1389	502732.14	2208916.18	502732.14	2208916.18	-	0.05	Закрепление отсутствует
1390	502735.28	2208914.29	502735.28	2208914.29	-	0.05	Закрепление отсутствует
1391	502738.64	2208912.80	502738.64	2208912.80	-	0.05	Закрепление отсутствует
1392	502743.47	2208911.00	502743.47	2208911.00	-	0.05	Закрепление отсутствует
1393	502762.21	2208904.02	502762.21	2208904.02	-	0.05	Закрепление отсутствует
1394	502769.24	2208901.40	502769.24	2208901.40	-	0.05	Закрепление отсутствует
1395	502774.48	2208915.46	502774.48	2208915.46	-	0.05	Закрепление отсутствует
1396	502760.42	2208920.69	502760.42	2208920.69	-	0.05	Закрепление отсутствует
1397	502758.68	2208916.01	502758.68	2208916.01	-	0.05	Закрепление отсутствует
1398	502742.13	2208922.17	502742.13	2208922.17	-	0.05	Закрепление отсутствует
1399	502738.73	2208923.82	502738.73	2208923.82	-	0.05	Закрепление отсутствует
1400	502735.69	2208926.08	502735.69	2208926.08	-	0.05	Закрепление отсутствует
1401	502729.83	2208931.38	502729.83	2208931.38	-	0.05	Закрепление отсутствует
1402	502729.70	2208933.86	502729.70	2208933.86	-	0.05	Закрепление отсутствует
1403	502753.21	2208959.86	502753.21	2208959.86	-	0.05	Закрепление отсутствует
1368	502777.52	2208987.89	502777.52	2208987.89	-	0.05	Закрепление отсутствует

**2. Сведения о частях границ уточняемого земельного участка с кадастровым номером 47:03:1209002:825 :**

Обозначение части границ		Горизонтальное проложение (S), м	Описание прохождения части границ	Сведения о согласовании местоположения границ (согласовано/спорное)
от т.	до т.			
1	2	3	4	5
1368	1369	10.20	-	-
1369	1370	10.00	-	-
1370	1371	10.01	-	-
1371	1372	10.01	-	-
1372	1373	16.50	-	-
1373	1374	23.99	-	-

<b>2. Сведения о частях границ уточняемого земельного участка с кадастровым номером 47:03:1209002:825 :</b>				
<b>Обозначение части границ</b>		<b>Горизонтальное проложение (S), м</b>	<b>Описание прохождения части границ</b>	<b>Сведения о согласовании местоположения границ (согласовано/спорное)</b>
<b>от т.</b>	<b>до т.</b>			
<b>1</b>	<b>2</b>	<b>3</b>	<b>4</b>	<b>5</b>
1374	1375	23.46	-	-
1375	1376	2.47	-	-
1376	1377	2.60	-	-
1377	1378	2.69	-	-
1378	1379	25.87	-	-
1379	1380	14.51	-	-
1380	1432	10.19	-	-
1432	1381	0.05	-	-
1381	1382	4.78	-	-
1382	1383	22.26	-	-
1383	1384	11.09	-	-
1384	1385	4.05	-	-
1385	1386	4.35	-	-
1386	1387	5.00	-	-
1387	1388	15.00	-	-
1388	1389	3.67	-	-
1389	1390	3.66	-	-
1390	1391	3.68	-	-
1391	1392	5.15	-	-
1392	1393	20.00	-	-
1393	1394	7.50	-	-
1394	1395	15.00	-	-
1395	1396	15.00	-	-
1396	1397	4.99	-	-
1397	1398	17.66	-	-
1398	1399	3.78	-	-
1399	1400	3.79	-	-
1400	1401	7.90	-	-
1401	1402	2.48	-	-
1402	1403	35.05	-	-
1403	1368	37.10	-	-
<b>3. Сведения о характеристиках уточняемого земельного участка с кадастровым номером 47:03:1209002:825 :</b>				
<b>№ п/п</b>	<b>Наименование характеристики</b>		<b>Значение характеристики</b>	
<b>1</b>	<b>2</b>		<b>3</b>	
1.	Сведения об адресе земельного участка		-	
1.1.	Сведения об ином месте нахождения земельного участка, не являющегося объектом адресации, в структурированном виде		Российская Федерация, Ленинградская область, м.р-н Приозерский, с.п Сосновское, поселок Сосново	

<b>3. Сведения о характеристиках уточняемого земельного участка с кадастровым номером 47:03:1209002:825 :</b>		
<b>№ п/п</b>	<b>Наименование характеристики</b>	<b>Значение характеристики</b>
<b>1</b>	<b>2</b>	<b>3</b>
1.2.	Дополнительные сведения о месте нахождения земельного участка	Российская Федерация, Ленинградская область, Приозерский район, Сосновское сельское поселение, п. Сосново
2.	Площадь земельного участка ± величина погрешности определения (вычисления) площади ( $P \pm \Delta P$ ), м <sup>2</sup>	2015 ± 16
3.	Формула, примененная для расчета предельной допустимой погрешности определения площади земельного участка, с подставленными значениями и итоговые (вычисленные) значения ( $\Delta P$ ), м <sup>2</sup>	$\Delta P = 3.5 * M_t * \sqrt{P} = 3.5 * 0,1 * \sqrt{2015} = 16$
4.	Площадь земельного участка согласно сведениям Единого государственного реестра недвижимости ( $R_{\text{кад}}$ ), м <sup>2</sup>	2015
5.	Оценка расхождения $P$ и $R_{\text{кад}}$ ( $P - R_{\text{кад}}$ ), м <sup>2</sup>	-
6.	Предельные минимальный и максимальный размеры земельного участка ( $R_{\text{мин}}$ и $R_{\text{макс}}$ ), м <sup>2</sup>	- -
7.	Кадастровый номер или иной государственный учетный номер (инвентарный) объекта недвижимости, расположенного на земельном участке	-
8.	Вид (виды) разрешенного использования	Размещение индивидуального жилого дома (жилых домов)
8.1.	Дополнительные сведения об использовании земельного участка	-
9.	Сведения о земельных участках (землях общего пользования, территории общего пользования), посредством которых обеспечивается доступ	Земли общего пользования
10.	Иные сведения	-
<b>4. Пояснения к сведениям об уточняемом земельном участке с кадастровым номером 47:03:1209002:825 :</b>		
1.	-	

## Сведения об уточняемых земельных участках, необходимые для исправления реестровых ошибок в сведениях о местоположении их границ

### 1. Сведения о характерных точках границ уточняемого земельного участка с кадастровым номером 47:03:1209002:941 :

Система координат 47.2					Зона № 2		
Обозначение характерных точек границ	Координаты, м				Метод определения координат	Формулы, примененные для расчета средней квадратической погрешности определения координат характерных точек границ (Mt), с подставленными в такие формулы значениями и итоговые (вычисленные) значения Mt, м	Описание закрепления точки
	содержатся в Едином государственном реестре недвижимости		определены в результате выполнения комплексных кадастровых работ				
	X	Y	X	Y			
1	2	3	4	5	6	7	8
1404	502540.45	2209012.91	502540.45	2209012.91	-	0.04	Закрепление отсутствует
1405	502545.27	2209023.83	502545.27	2209023.83	-	0.04	Закрепление отсутствует
1406	502551.33	2209034.11	502551.33	2209034.11	-	0.04	Закрепление отсутствует
1407	502557.32	2209042.09	502557.32	2209042.09	-	0.04	Закрепление отсутствует
1408	502558.94	2209046.28	502558.94	2209046.28	-	0.04	Закрепление отсутствует
1409	502546.10	2209052.16	502546.10	2209052.16	-	0.04	Закрепление отсутствует
1410	502535.53	2209048.93	502535.53	2209048.93	-	0.04	Закрепление отсутствует
1411	502531.05	2209041.44	502531.05	2209041.44	-	0.04	Закрепление отсутствует
н79У	-	-	502523.98	2209021.05	-	0.04	Закрепление отсутствует
1412	502523.52	2209019.73	502523.52	2209019.73	-	0.04	Закрепление отсутствует
1404	502540.45	2209012.91	502540.45	2209012.91	-	0.04	Закрепление отсутствует

### 2. Сведения о частях границ уточняемого земельного участка с кадастровым номером 47:03:1209002:941 :

Обозначение части границ		Горизонтальное проложение (S), м	Описание прохождения части границ	Сведения о согласовании местоположения границ (согласовано/спорное)
от т.	до т.			
1	2	3	4	5
1404	1405	11.94	-	-
1405	1406	11.93	-	-
1406	1407	9.98	-	-
1407	1408	4.49	-	-
1408	1409	14.12	-	-
1409	1410	11.05	-	-
1410	1411	8.73	-	-
1411	н79У	21.58	-	-
н79У	1412	1.40	-	-
1412	1404	18.25	-	-

<b>3. Сведения о характеристиках уточняемого земельного участка с кадастровым номером 47:03:1209002:941 :</b>		
<b>№ п/п</b>	<b>Наименование характеристики</b>	<b>Значение характеристики</b>
<b>1</b>	<b>2</b>	<b>3</b>
1.	Сведения об адресе земельного участка	-
1.1.	Сведения об ином месте нахождения земельного участка, не являющегося объектом адресации, в структурированном виде	Российская Федерация, Ленинградская область, м.р-н Приозерский, с.п Сосновское, поселок Сосново
1.2.	Дополнительные сведения о месте нахождения земельного участка	Российская Федерация, Ленинградская область, Приозерский район, Сосновское сельское поселение, п. Сосново
2.	Площадь земельного участка ± величина погрешности определения (вычисления) площади ( $P \pm \Delta P$ ), м <sup>2</sup>	759 ± 10
3.	Формула, примененная для расчета предельной допустимой погрешности определения площади земельного участка, с подставленными значениями и итоговые (вычисленные) значения ( $\Delta P$ ), м <sup>2</sup>	$\Delta P = 3.5 * M_t * \sqrt{P} = 3.5 * 0,1 * \sqrt{759} = 10$
4.	Площадь земельного участка согласно сведениям Единого государственного реестра недвижимости (Ркад), м <sup>2</sup>	759
5.	Оценка расхождения Р и Ркад (Р - Ркад), м <sup>2</sup>	-
6.	Предельные минимальный и максимальный размеры земельного участка (Рмин и Рмакс), м <sup>2</sup>	- -
7.	Кадастровый номер или иной государственный учетный номер (инвентарный) объекта недвижимости, расположенного на земельном участке	47:03:1209002:1328
8.	Вид (виды) разрешенного использования	Размещение индивидуального жилого дома (жилых домов)
8.1.	Дополнительные сведения об использовании земельного участка	-
9.	Сведения о земельных участках (землях общего пользования, территории общего пользования), посредством которых обеспечивается доступ	Земли общего пользования
10.	Иные сведения	-
<b>4. Пояснения к сведениям об уточняемом земельном участке с кадастровым номером 47:03:1209002:941 :</b>		
1.	-	

## Сведения об уточняемых земельных участках, необходимые для исправления реестровых ошибок в сведениях о местоположении их границ

**1. Сведения о характерных точках границ уточняемого земельного участка с кадастровым номером 47:03:1209002:943 :**

Система координат 47.2					Зона № 2		
Обозначение характерных точек границ	Координаты, м				Метод определения координат	Формулы, примененные для расчета средней квадратической погрешности определения координат характерных точек границ (Mt), с подставленными в такие формулы значениями и итоговые (вычисленные) значения Mt, м	Описание закрепления точки
	содержатся в Едином государственном реестре недвижимости		определены в результате выполнения комплексных кадастровых работ				
	X	Y	X	Y			
1	2	3	4	5	6	7	8
1413	502516.03	2208960.58	502516.03	2208960.58	-	0.04	Закрепление отсутствует
1414	502521.83	2208969.91	502521.83	2208969.91	-	0.04	Закрепление отсутствует
1415	502525.29	2208976.06	502525.29	2208976.06	-	0.04	Закрепление отсутствует
1416	502528.20	2208982.48	502528.20	2208982.48	-	0.04	Закрепление отсутствует
1417	502537.84	2209006.42	502537.84	2209006.42	-	0.04	Закрепление отсутствует
1418	502525.47	2209011.40	502525.47	2209011.40	-	0.04	Закрепление отсутствует
1419	502520.15	2209012.78	502520.15	2209012.78	-	0.04	Закрепление отсутствует
1420	502514.65	2209012.77	502514.65	2209012.77	-	0.04	Закрепление отсутствует
н80У	-	-	502512.29	2209012.46	-	0.04	Закрепление отсутствует
1421	502500.61	2209010.93	502500.61	2209010.93	-	0.04	Закрепление отсутствует
1422	502504.30	2208998.00	502504.30	2208998.00	-	0.04	Закрепление отсутствует
1423	502511.25	2208967.78	502511.25	2208967.78	-	0.04	Закрепление отсутствует
1413	502516.03	2208960.58	502516.03	2208960.58	-	0.04	Закрепление отсутствует

**2. Сведения о частях границ уточняемого земельного участка с кадастровым номером 47:03:1209002:943 :**

Обозначение части границ		Горизонтальное проложение (S), м	Описание прохождения части границ	Сведения о согласовании местоположения границ (согласовано/спорное)
от т.	до т.			
1	2	3	4	5
1413	1414	10.99	-	-
1414	1415	7.06	-	-
1415	1416	7.05	-	-
1416	1417	25.81	-	-
1417	1418	13.33	-	-
1418	1419	5.50	-	-
1419	1420	5.50	-	-

<b>2. Сведения о частях границ уточняемого земельного участка с кадастровым номером 47:03:1209002:943 :</b>				
Обозначение части границ		Горизонтальное проложение (S), м	Описание прохождения части границ	Сведения о согласовании местоположения границ (согласовано/спорное)
от т.	до т.			
1	2	3	4	5
1420	н80У	2.38	-	-
н80У	1421	11.78	-	-
1421	1422	13.45	-	-
1422	1423	31.01	-	-
1423	1413	8.64	-	-
<b>3. Сведения о характеристиках уточняемого земельного участка с кадастровым номером 47:03:1209002:943 :</b>				
№ п/п	Наименование характеристики		Значение характеристики	
1	2		3	
1.	Сведения об адресе земельного участка		Российская Федерация, 188730, Ленинградская область, м.р-н Приозерский, с.п Сосновское, поселок Сосново, улица Сосновская, з/у 43 e38ab36a-23df-4e14-87bb-9a1c5eb13fc5	
1.1.	Сведения об ином месте нахождения земельного участка, не являющегося объектом адресации, в структурированном виде		-	
1.2.	Дополнительные сведения о месте нахождения земельного участка		-	
2.	Площадь земельного участка ± величина погрешности определения (вычисления) площади (P ± ΔP), м2		1094 ± 12	
3.	Формула, примененная для расчета предельной допустимой погрешности определения площади земельного участка, с подставленными значениями и итоговые (вычисленные) значения (ΔP), м2		$\Delta P = 3.5 * M_t * \sqrt{P} = 3.5 * 0,1 * \sqrt{1094} = 12$	
4.	Площадь земельного участка согласно сведениям Единого государственного реестра недвижимости (Ркад), м2		1094	
5.	Оценка расхождения P и Ркад (P - Ркад), м2		-	
6.	Предельные минимальный и максимальный размеры земельного участка (Рмин и Рмакс), м2		-	
7.	Кадастровый номер или иной государственный учетный номер (инвентарный) объекта недвижимости, расположенного на земельном участке		47:03:1209002:1367	
8.	Вид (виды) разрешенного использования		Размещение индивидуального жилого дома (жилых домов)	
8.1.	Дополнительные сведения об использовании земельного участка		-	
9.	Сведения о земельных участках (землях общего пользования, территории общего пользования), посредством которых обеспечивается доступ		Земли общего пользования	
10.	Иные сведения		-	
<b>4. Пояснения к сведениям об уточняемом земельном участке с кадастровым номером 47:03:1209002:943 :</b>				
1.	-			

## Сведения об уточняемых земельных участках, необходимые для исправления реестровых ошибок в сведениях о местоположении их границ

**1. Сведения о характерных точках границ уточняемого земельного участка с кадастровым номером 47:03:1209002:965 :**

Система координат 47.2					Зона № 2		
Обозначение характерных точек границ	Координаты, м				Метод определения координат	Формулы, примененные для расчета средней квадратической погрешности определения координат характерных точек границ (Mt), с подставленными в такие формулы значениями и итоговые (вычисленные) значения Mt, м	Описание закрепления точки
	содержатся в Едином государственном реестре недвижимости		определены в результате выполнения комплексных кадастровых работ				
	X	Y	X	Y			
1	2	3	4	5	6	7	8
1424	502588.64	2209052.29	502588.64	2209052.29	-	0.04	Закрепление отсутствует
1425	502607.40	2209036.01	502607.40	2209036.01	-	0.04	Закрепление отсутствует
1426	502623.77	2209021.82	502623.77	2209021.82	-	0.04	Закрепление отсутствует
1427	502637.74	2209009.70	502637.74	2209009.70	-	0.04	Закрепление отсутствует
н81У	-	-	502646.00	2209002.53	-	0.04	Закрепление отсутствует
1428	502652.85	2208996.59	502652.85	2208996.59	-	0.04	Закрепление отсутствует
1429	502670.22	2208981.52	502670.22	2208981.52	-	0.04	Закрепление отсутствует
1430	502673.40	2208978.77	502673.40	2208978.77	-	0.04	Закрепление отсутствует
1431	502675.58	2208976.56	502675.58	2208976.56	-	0.04	Закрепление отсутствует
1432	502683.78	2208966.83	502683.78	2208966.83	-	0.04	Закрепление отсутствует
1380	502689.94	2208974.95	502689.94	2208974.95	-	0.04	Закрепление отсутствует
1433	502685.19	2208980.67	502685.19	2208980.67	-	0.04	Закрепление отсутствует
1434	502683.22	2208983.00	502683.22	2208983.00	-	0.04	Закрепление отсутствует
1435	502679.95	2208986.32	502679.95	2208986.32	-	0.04	Закрепление отсутствует
1436	502668.99	2208995.83	502668.99	2208995.83	-	0.04	Закрепление отсутствует
1437	502651.86	2209010.68	502651.86	2209010.68	-	0.04	Закрепление отсутствует
1438	502650.35	2209011.99	502650.35	2209011.99	-	0.04	Закрепление отсутствует
1439	502631.58	2209028.28	502631.58	2209028.28	-	0.04	Закрепление отсутствует
1354	502613.95	2209043.57	502613.95	2209043.57	-	0.04	Закрепление отсутствует
1353	502595.19	2209059.84	502595.19	2209059.84	-	0.04	Закрепление отсутствует
1424	502588.64	2209052.29	502588.64	2209052.29	-	0.04	Закрепление отсутствует

<b>2. Сведения о частях границ уточняемого земельного участка с кадастровым номером 47:03:1209002:965 :</b>				
<b>Обозначение части границ</b>		<b>Горизонтальное проложение (S), м</b>	<b>Описание прохождения части границ</b>	<b>Сведения о согласовании местоположения границ (согласовано/спорное)</b>
<b>от т.</b>	<b>до т.</b>			
<b>1</b>	<b>2</b>	<b>3</b>	<b>4</b>	<b>5</b>
1424	1425	24.84	-	-
1425	1426	21.66	-	-
1426	1427	18.49	-	-
1427	н81У	10.94	-	-
н81У	1428	9.07	-	-
1428	1429	23.00	-	-
1429	1430	4.20	-	-
1430	1431	3.10	-	-
1431	1432	12.72	-	-
1432	1380	10.19	-	-
1380	1433	7.44	-	-
1433	1434	3.05	-	-
1434	1435	4.66	-	-
1435	1436	14.51	-	-
1436	1437	22.67	-	-
1437	1438	2.00	-	-
1438	1439	24.85	-	-
1439	1354	23.34	-	-
1354	1353	24.83	-	-
1353	1424	10.00	-	-
<b>3. Сведения о характеристиках уточняемого земельного участка с кадастровым номером 47:03:1209002:965 :</b>				
<b>№ п/п</b>	<b>Наименование характеристики</b>		<b>Значение характеристики</b>	
<b>1</b>	<b>2</b>		<b>3</b>	
1.	Сведения об адресе земельного участка		-	
1.1.	Сведения об ином месте нахождения земельного участка, не являющегося объектом адресации, в структурированном виде		Российская Федерация, Ленинградская область, м.р-н Приозерский, с.п Сосновское, поселок Сосново	
1.2.	Дополнительные сведения о месте нахождения земельного участка		Российская Федерация, Ленинградская область, Приозерский район, Сосновское сельское поселение, п. Сосново	
2.	Площадь земельного участка ± величина погрешности определения (вычисления) площади ( $P \pm \Delta P$ ), м <sup>2</sup>		1276 ± 13	
3.	Формула, примененная для расчета предельной допустимой погрешности определения площади земельного участка, с подставленными значениями и итоговые (вычисленные) значения ( $\Delta P$ ), м <sup>2</sup>		$\Delta P = 3.5 * M_t * \sqrt{P} = 3.5 * 0,1 * \sqrt{1276} = 13$	
4.	Площадь земельного участка согласно сведениям Единого государственного реестра недвижимости (Р <sub>кад</sub> ), м <sup>2</sup>		1276	
5.	Оценка расхождения P и Р <sub>кад</sub> (P - Р <sub>кад</sub> ), м <sup>2</sup>		-	

**3. Сведения о характеристиках уточняемого земельного участка с кадастровым номером 47:03:1209002:965 :**

№ п/п	Наименование характеристики	Значение характеристики
1	2	3
6.	Предельные минимальный и максимальный размеры земельного участка (Рмин и Рмакс), м2	- -
7.	Кадастровый номер или иной государственный учетный номер (инвентарный) объекта недвижимости, расположенного на земельном участке	-
8.	Вид (виды) разрешенного использования	Размещение объектов инженерно-технического обеспечения
8.1.	Дополнительные сведения об использовании земельного участка	-
9.	Сведения о земельных участках (землях общего пользования, территории общего пользования), посредством которых обеспечивается доступ	Земли общего пользования
10.	Иные сведения	-

**4. Пояснения к сведениям об уточняемом земельном участке с кадастровым номером 47:03:1209002:965 :**

1.	-
----	---

## Сведения об уточняемых земельных участках, необходимые для исправления реестровых ошибок в сведениях о местоположении их границ

### 1. Сведения о характерных точках границ уточняемого земельного участка с кадастровым номером 47:03:1209002:1001 :

Система координат 47.2					Зона № 2		
Обозначение характерных точек границ	Координаты, м				Метод определения координат	Формулы, примененные для расчета средней квадратической погрешности определения координат характерных точек границ (Mt), с подставленными в такие формулы значениями и итоговые (вычисленные) значения Mt, м	Описание закрепления точки
	содержатся в Едином государственном реестре недвижимости		определены в результате выполнения комплексных кадастровых работ				
	X	Y	X	Y			
1	2	3	4	5	6	7	8
1440	502602.21	2208968.54	502602.21	2208968.54	-	0.04	Закрепление отсутствует
947	502580.06	2208956.92	502580.05	2208956.92	-	0.04	Закрепление отсутствует
946	502594.63	2208933.74	502594.63	2208933.74	-	0.04	Закрепление отсутствует
1441	502624.05	2208952.25	502624.05	2208952.25	-	0.04	Закрепление отсутствует
1442	502621.88	2208954.71	502621.88	2208954.71	-	0.04	Закрепление отсутствует
1440	502602.21	2208968.54	502602.21	2208968.54	-	0.04	Закрепление отсутствует

### 2. Сведения о частях границ уточняемого земельного участка с кадастровым номером 47:03:1209002:1001 :

Обозначение части границ		Горизонтальное проложение (S), м	Описание прохождения части границ	Сведения о согласовании местоположения границ (согласовано/спорное)
от т.	до т.			
1	2	3	4	5
1440	947	25.02	-	-
947	946	27.38	-	-
946	1441	34.76	-	-
1441	1442	3.28	-	-
1442	1440	24.05	-	-

### 3. Сведения о характеристиках уточняемого земельного участка с кадастровым номером 47:03:1209002:1001 :

№ п/п	Наименование характеристики	Значение характеристики
1	2	3
1.	Сведения об адресе земельного участка	-
1.1.	Сведения об ином месте нахождения земельного участка, не являющегося объектом адресации, в структурированном виде	Российская Федерация, Ленинградская область, м.р-н Приозерский, с.п Сосновское, поселок Сосново
1.2.	Дополнительные сведения о месте нахождения земельного участка	Российская Федерация, Ленинградская область, Приозерский район, Сосновское сельское поселение, п. Сосново

<b>3. Сведения о характеристиках уточняемого земельного участка с кадастровым номером 47:03:1209002:1001 :</b>		
<b>№ п/п</b>	<b>Наименование характеристики</b>	<b>Значение характеристики</b>
<b>1</b>	<b>2</b>	<b>3</b>
2.	Площадь земельного участка ± величина погрешности определения (вычисления) площади ( $P \pm \Delta P$ ), м2	792 ± 10
3.	Формула, примененная для расчета предельной допустимой погрешности определения площади земельного участка, с подставленными значениями и итоговые (вычисленные) значения ( $\Delta P$ ), м2	$\Delta P = 3.5 * M_t * \sqrt{P} = 3.5 * 0,1 * \sqrt{792} = 10$
4.	Площадь земельного участка согласно сведениям Единого государственного реестра недвижимости (Ркад), м2	792
5.	Оценка расхождения P и Ркад (P - Ркад), м2	-
6.	Предельные минимальный и максимальный размеры земельного участка (Рмин и Рмакс), м2	- -
7.	Кадастровый номер или иной государственный учетный номер (инвентарный) объекта недвижимости, расположенного на земельном участке	47:03:1209002:1524
8.	Вид (виды) разрешенного использования	размещение индивидуального жилого дома (жилых домов)
8.1.	Дополнительные сведения об использовании земельного участка	-
9.	Сведения о земельных участках (землях общего пользования, территории общего пользования), посредством которых обеспечивается доступ	Земли общего пользования
10.	Иные сведения	-
<b>4. Пояснения к сведениям об уточняемом земельном участке с кадастровым номером 47:03:1209002:1001 :</b>		
1.	-	

## Сведения об уточняемых земельных участках, необходимые для исправления реестровых ошибок в сведениях о местоположении их границ

### 1. Сведения о характерных точках границ уточняемого земельного участка с кадастровым номером 47:03:1209002:968 :

Система координат 47.2					Зона № 2		
Обозначение характерных точек границ	Координаты, м				Метод определения координат	Формулы, примененные для расчета средней квадратической погрешности определения координат характерных точек границ (Mt), с подставленными в такие формулы значениями и итоговые (вычисленные) значения Mt, м	Описание закрепления точки
	содержатся в Едином государственном реестре недвижимости		определены в результате выполнения комплексных кадастровых работ				
	X	Y	X	Y			
1	2	3	4	5	6	7	8
1443	502414.23	2208214.34	502414.23	2208214.34	-	0.1	Закрепление отсутствует
1444	502454.58	2208229.56	502454.58	2208229.56	-	0.1	Закрепление отсутствует
1445	502443.67	2208249.84	502443.67	2208249.84	-	0.1	Закрепление отсутствует
1446	502439.34	2208258.86	502439.34	2208258.86	-	0.1	Закрепление отсутствует
1447	502408.29	2208246.71	502408.29	2208246.71	-	0.1	Закрепление отсутствует
1448	502409.65	2208237.55	502409.65	2208237.55	-	0.1	Закрепление отсутствует
1449	502413.77	2208216.96	502413.75	2208216.95	-	0.1	Закрепление отсутствует
1443	502414.23	2208214.34	502414.23	2208214.34	-	0.1	Закрепление отсутствует

### 2. Сведения о частях границ уточняемого земельного участка с кадастровым номером 47:03:1209002:968 :

Обозначение части границ		Горизонтальное проложение (S), м	Описание прохождения части границ	Сведения о согласовании местоположения границ (согласовано/спорное)
от т.	до т.			
1	2	3	4	5
1443	1444	43.13	-	-
1444	1445	23.03	-	-
1445	1446	10.01	-	-
1446	1447	33.34	-	-
1447	1448	9.26	-	-
1448	1449	21.00	-	-
1449	1443	2.65	-	-

### 3. Сведения о характеристиках уточняемого земельного участка с кадастровым номером 47:03:1209002:968 :

№ п/п	Наименование характеристики	Значение характеристики
1	2	3
1.	Сведения об адресе земельного участка	-

<b>3. Сведения о характеристиках уточняемого земельного участка с кадастровым номером 47:03:1209002:968 :</b>		
<b>№ п/п</b>	<b>Наименование характеристики</b>	<b>Значение характеристики</b>
<b>1</b>	<b>2</b>	<b>3</b>
1.1.	Сведения об ином месте нахождения земельного участка, не являющегося объектом адресации, в структурированном виде	Российская Федерация, Ленинградская область, м.р-н Приозерский, с.п Сосновское, поселок Сосново
1.2.	Дополнительные сведения о месте нахождения земельного участка	Российская Федерация, Ленинградская область, Приозерский район, Сосновское сельское поселение, п. Сосново
2.	Площадь земельного участка $\pm$ величина погрешности определения (вычисления) площади ( $P \pm \Delta P$ ), м2	1245 $\pm$ 12
3.	Формула, примененная для расчета предельной допустимой погрешности определения площади земельного участка, с подставленными значениями и итоговые (вычисленные) значения ( $\Delta P$ ), м2	$\Delta P = 3.5 * M_t * \sqrt{P} = 3.5 * 0,1 * \sqrt{1245} = 12$
4.	Площадь земельного участка согласно сведениям Единого государственного реестра недвижимости (Ркад), м2	1245
5.	Оценка расхождения P и Ркад ( $P - P_{кад}$ ), м2	-
6.	Предельные минимальный и максимальный размеры земельного участка ( $P_{мин}$ и $P_{макс}$ ), м2	- -
7.	Кадастровый номер или иной государственный учетный номер (инвентарный) объекта недвижимости, расположенного на земельном участке	47:03:1209002:375
8.	Вид (виды) разрешенного использования	для индивидуального жилищного строительства
8.1.	Дополнительные сведения об использовании земельного участка	-
9.	Сведения о земельных участках (землях общего пользования, территории общего пользования), посредством которых обеспечивается доступ	Земли общего пользования
10.	Иные сведения	-
<b>4. Пояснения к сведениям об уточняемом земельном участке с кадастровым номером 47:03:1209002:968 :</b>		
1.	-	

## Сведения об уточняемых земельных участках, необходимые для исправления реестровых ошибок в сведениях о местоположении их границ

### 1. Сведения о характерных точках границ уточняемого земельного участка с кадастровым номером 47:03:1209002:1009 :

Система координат 47.2					Зона № 2		
Обозначение характерных точек границ	Координаты, м				Метод определения координат	Формулы, примененные для расчета средней квадратической погрешности определения координат характерных точек границ (Mt), с подставленными в такие формулы значениями и итоговые (вычисленные) значения Mt, м	Описание закрепления точки
	содержатся в Едином государственном реестре недвижимости		определены в результате выполнения комплексных кадастровых работ				
	X	Y	X	Y			
1	2	3	4	5	6	7	8
1450	502512.55	2208914.50	502512.55	2208914.50	-	0.04	Закрепление отсутствует
1451	502520.26	2208904.55	502520.26	2208904.55	-	0.04	Закрепление отсутствует
1452	502536.44	2208878.82	502536.44	2208878.82	-	0.04	Закрепление отсутствует
н82У	-	-	502541.77	2208870.36	-	0.04	Закрепление отсутствует
1453	502543.45	2208867.69	502543.45	2208867.69	-	0.04	Закрепление отсутствует
1454	502549.47	2208870.97	502549.47	2208870.97	-	0.04	Закрепление отсутствует
1455	502529.59	2208901.46	502529.59	2208901.46	-	0.04	Закрепление отсутствует
1456	502520.40	2208946.72	502520.40	2208946.72	-	0.04	Закрепление отсутствует
1450	502512.55	2208914.50	502512.55	2208914.50	-	0.04	Закрепление отсутствует

### 2. Сведения о частях границ уточняемого земельного участка с кадастровым номером 47:03:1209002:1009 :

Обозначение части границ		Горизонтальное проложение (S), м	Описание прохождения части границ	Сведения о согласовании местоположения границ (согласовано/спорное)
от т.	до т.			
1	2	3	4	5
1450	1451	12.59	-	-
1451	1452	30.39	-	-
1452	н82У	10.00	-	-
н82У	1453	3.15	-	-
1453	1454	6.86	-	-
1454	1455	36.40	-	-
1455	1456	46.18	-	-
1456	1450	33.16	-	-

### 3. Сведения о характеристиках уточняемого земельного участка с кадастровым номером 47:03:1209002:1009 :

№ п/п	Наименование характеристики	Значение характеристики
1	2	3
1.	Сведения об адресе земельного участка	-

<b>3. Сведения о характеристиках уточняемого земельного участка с кадастровым номером 47:03:1209002:1009 :</b>		
<b>№ п/п</b>	<b>Наименование характеристики</b>	<b>Значение характеристики</b>
<b>1</b>	<b>2</b>	<b>3</b>
1.1.	Сведения об ином месте нахождения земельного участка, не являющегося объектом адресации, в структурированном виде	Российская Федерация, Ленинградская область, м.р-н Приозерский, с.п Сосновское, поселок Сосново
1.2.	Дополнительные сведения о месте нахождения земельного участка	Российская Федерация, Ленинградская область, Приозерский район, Сосновское сельское поселение, п. Сосново
2.	Площадь земельного участка ± величина погрешности определения (вычисления) площади ( $P \pm \Delta P$ ), м2	621 ± 9
3.	Формула, примененная для расчета предельной допустимой погрешности определения площади земельного участка, с подставленными значениями и итоговые (вычисленные) значения ( $\Delta P$ ), м2	$\Delta P = 3.5 * M_t * \sqrt{P} = 3.5 * 0,1 * \sqrt{621} = 9$
4.	Площадь земельного участка согласно сведениям Единого государственного реестра недвижимости (Ркад), м2	621
5.	Оценка расхождения P и Ркад (P - Ркад), м2	-
6.	Предельные минимальный и максимальный размеры земельного участка (Рмин и Рмакс), м2	- -
7.	Кадастровый номер или иной государственный учетный номер (инвентарный) объекта недвижимости, расположенного на земельном участке	-
8.	Вид (виды) разрешенного использования	размещение объектов инженерно-технического обеспечения
8.1.	Дополнительные сведения об использовании земельного участка	-
9.	Сведения о земельных участках (землях общего пользования, территории общего пользования), посредством которых обеспечивается доступ	Земли общего пользования
10.	Иные сведения	-
<b>4. Пояснения к сведениям об уточняемом земельном участке с кадастровым номером 47:03:1209002:1009 :</b>		
1.	-	

## Сведения об уточняемых земельных участках, необходимые для исправления реестровых ошибок в сведениях о местоположении их границ

### 1. Сведения о характерных точках границ уточняемого земельного участка с кадастровым номером 47:03:1209002:1162 :

Система координат 47.2					Зона № 2		
Обозначение характерных точек границ	Координаты, м				Метод определения координат	Формулы, примененные для расчета средней квадратической погрешности определения координат характерных точек границ (Mt), с подставленными в такие формулы значениями и итоговые (вычисленные) значения Mt, м	Описание закрепления точки
	содержатся в Едином государственном реестре недвижимости		определены в результате выполнения комплексных кадастровых работ				
	X	Y	X	Y			
1	2	3	4	5	6	7	8
1457	502991.03	2209058.79	502991.03	2209058.79	-	0.09	Закрепление отсутствует
1458	502979.28	2209034.47	502979.28	2209034.47	-	0.09	Закрепление отсутствует
805	503012.18	2209018.70	503012.18	2209018.70	-	0.09	Закрепление отсутствует
804	503015.42	2209025.47	503015.42	2209025.47	-	0.09	Закрепление отсутствует
811	-	-	503019.99	2209035.01	-	0.09	Закрепление отсутствует
824	503023.85	2209043.07	503023.85	2209043.07	-	0.09	Закрепление отсутствует
1457	502991.03	2209058.79	502991.03	2209058.79	-	0.09	Закрепление отсутствует

### 2. Сведения о частях границ уточняемого земельного участка с кадастровым номером 47:03:1209002:1162 :

Обозначение части границ		Горизонтальное проложение (S), м	Описание прохождения части границ	Сведения о согласовании местоположения границ (согласовано/спорное)
от т.	до т.			
1	2	3	4	5
1457	1458	27.01	-	-
1458	805	36.48	-	-
805	804	7.51	-	-
804	811	10.58	-	-
811	824	8.94	-	-
824	1457	36.39	-	-

### 3. Сведения о характеристиках уточняемого земельного участка с кадастровым номером 47:03:1209002:1162 :

№ п/п	Наименование характеристики	Значение характеристики
1	2	3
1.	Сведения об адресе земельного участка	-
1.1.	Сведения об ином месте нахождения земельного участка, не являющегося объектом адресации, в структурированном виде	Российская Федерация, Ленинградская область, м.р-н Приозерский
1.2.	Дополнительные сведения о месте нахождения земельного участка	Российская Федерация, Ленинградская область, Приозерский муниципальный район

<b>3. Сведения о характеристиках уточняемого земельного участка с кадастровым номером 47:03:1209002:1162 :</b>		
<b>№ п/п</b>	<b>Наименование характеристики</b>	<b>Значение характеристики</b>
<b>1</b>	<b>2</b>	<b>3</b>
2.	Площадь земельного участка ± величина погрешности определения (вычисления) площади ( $P \pm \Delta P$ ), м2	984 ± 11
3.	Формула, примененная для расчета предельной допустимой погрешности определения площади земельного участка, с подставленными значениями и итоговые (вычисленные) значения ( $\Delta P$ ), м2	$\Delta P = 3.5 * M_t * \sqrt{P} = 3.5 * 0,1 * \sqrt{984} = 11$
4.	Площадь земельного участка согласно сведениям Единого государственного реестра недвижимости (Ркад), м2	984
5.	Оценка расхождения P и Ркад ( $P - P_{кад}$ ), м2	-
6.	Предельные минимальный и максимальный размеры земельного участка (Рмин и Рмакс), м2	- -
7.	Кадастровый номер или иной государственный учетный номер (инвентарный) объекта недвижимости, расположенного на земельном участке	47:03:1209002:1448
8.	Вид (виды) разрешенного использования	размещение индивидуального жилого дома (жилых домов)
8.1.	Дополнительные сведения об использовании земельного участка	-
9.	Сведения о земельных участках (землях общего пользования, территории общего пользования), посредством которых обеспечивается доступ	Земли общего пользования
10.	Иные сведения	-
<b>4. Пояснения к сведениям об уточняемом земельном участке с кадастровым номером 47:03:1209002:1162 :</b>		
1.	-	

## Сведения об уточняемых земельных участках, необходимые для исправления реестровых ошибок в сведениях о местоположении их границ

### 1. Сведения о характерных точках границ уточняемого земельного участка с кадастровым номером 47:03:1209002:928 :

Система координат 47.2					Зона № 2		
Обозначение характерных точек границ	Координаты, м				Метод определения координат	Формулы, примененные для расчета средней квадратической погрешности определения координат характерных точек границ (Mt), с подставленными в такие формулы значениями и итоговые (вычисленные) значения Mt, м	Описание закрепления точки
	содержатся в Едином государственном реестре недвижимости		определены в результате выполнения комплексных кадастровых работ				
	X	Y	X	Y			
1	2	3	4	5	6	7	8
1429	502670.22	2208981.52	502670.22	2208981.52	-	0.04	Закрепление отсутствует
1459	502650.20	2208958.43	502650.20	2208958.43	-	0.04	Закрепление отсутствует
1460	502650.85	2208958.00	502650.85	2208958.00	-	0.04	Закрепление отсутствует
1461	502662.10	2208938.25	502662.10	2208938.25	-	0.04	Закрепление отсутствует
1381	-	-	502683.75	2208966.79	-	0.04	Закрепление отсутствует
1432	502683.78	2208966.83	502683.78	2208966.83	-	0.04	Закрепление отсутствует
1431	502675.58	2208976.56	502675.58	2208976.56	-	0.04	Закрепление отсутствует
1430	502673.40	2208978.77	502673.40	2208978.77	-	0.04	Закрепление отсутствует
1429	502670.22	2208981.52	502670.22	2208981.52	-	0.04	Закрепление отсутствует

### 2. Сведения о частях границ уточняемого земельного участка с кадастровым номером 47:03:1209002:928 :

Обозначение части границ		Горизонтальное проложение (S), м	Описание прохождения части границ	Сведения о согласовании местоположения границ (согласовано/спорное)
от т.	до т.			
1	2	3	4	5
1429	1459	30.56	-	-
1459	1460	0.78	-	-
1460	1461	22.73	-	-
1461	1381	35.82	-	-
1381	1432	0.05	-	-
1432	1431	12.72	-	-
1431	1430	3.10	-	-
1430	1429	4.20	-	-

### 3. Сведения о характеристиках уточняемого земельного участка с кадастровым номером 47:03:1209002:928 :

№ п/п	Наименование характеристики	Значение характеристики
1	2	3
1.	Сведения об адресе земельного участка	-

<b>3. Сведения о характеристиках уточняемого земельного участка с кадастровым номером 47:03:1209002:928 :</b>		
<b>№ п/п</b>	<b>Наименование характеристики</b>	<b>Значение характеристики</b>
<b>1</b>	<b>2</b>	<b>3</b>
1.1.	Сведения об ином месте нахождения земельного участка, не являющегося объектом адресации, в структурированном виде	Российская Федерация, Ленинградская область, м.р-н Приозерский, с.п Сосновское, поселок Сосново
1.2.	Дополнительные сведения о месте нахождения земельного участка	Российская Федерация, Ленинградская область, Приозерский район, Сосновское сельское поселение, п. Сосново
2.	Площадь земельного участка ± величина погрешности определения (вычисления) площади ( $P \pm \Delta P$ ), м2	695 ± 9
3.	Формула, примененная для расчета предельной допустимой погрешности определения площади земельного участка, с подставленными значениями и итоговые (вычисленные) значения ( $\Delta P$ ), м2	$\Delta P = 3.5 * M_t * \sqrt{P} = 3.5 * 0,1 * \sqrt{695} = 9$
4.	Площадь земельного участка согласно сведениям Единого государственного реестра недвижимости (Ркад), м2	695
5.	Оценка расхождения P и Ркад (P - Ркад), м2	-
6.	Предельные минимальный и максимальный размеры земельного участка (Рмин и Рмакс), м2	- -
7.	Кадастровый номер или иной государственный учетный номер (инвентарный) объекта недвижимости, расположенного на земельном участке	47:03:1209002:1522
8.	Вид (виды) разрешенного использования	Размещение индивидуального жилого дома (жилых домов)
8.1.	Дополнительные сведения об использовании земельного участка	-
9.	Сведения о земельных участках (землях общего пользования, территории общего пользования), посредством которых обеспечивается доступ	Земли общего пользования
10.	Иные сведения	-
<b>4. Пояснения к сведениям об уточняемом земельном участке с кадастровым номером 47:03:1209002:928 :</b>		
1.	-	

## Сведения об уточняемых земельных участках, необходимые для исправления реестровых ошибок в сведениях о местоположении их границ

### 1. Сведения о характерных точках границ уточняемого земельного участка с кадастровым номером 47:03:1209002:1066 :

Система координат 47.2					Зона № 2		
Обозначение характерных точек границ	Координаты, м				Метод определения координат	Формулы, примененные для расчета средней квадратической погрешности определения координат характерных точек границ (Mt), с подставленными в такие формулы значениями и итоговые (вычисленные) значения Mt, м	Описание закрепления точки
	содержатся в Едином государственном реестре недвижимости		определены в результате выполнения комплексных кадастровых работ				
	X	Y	X	Y			
1	2	3	4	5	6	7	8
1462	502558.54	2209114.26	502558.54	2209114.26	-	0.04	Закрепление отсутствует
1463	502547.20	2209124.08	502547.20	2209124.08	-	0.04	Закрепление отсутствует
1464	502531.69	2209128.47	502531.69	2209128.47	-	0.04	Закрепление отсутствует
1465	502518.45	2209081.86	502518.45	2209081.86	-	0.04	Закрепление отсутствует
1466	502523.45	2209063.18	502523.45	2209063.18	-	0.04	Закрепление отсутствует
1467	502539.79	2209060.93	502539.79	2209060.93	-	0.04	Закрепление отсутствует
1468	502556.04	2209067.06	502556.04	2209067.06	-	0.04	Закрепление отсутствует
1469	502575.97	2209099.13	502575.97	2209099.13	-	0.04	Закрепление отсутствует
н83У	-	-	502558.90	2209113.95	-	0.04	Закрепление отсутствует
1462	502558.54	2209114.26	502558.54	2209114.26	-	0.04	Закрепление отсутствует

### 2. Сведения о частях границ уточняемого земельного участка с кадастровым номером 47:03:1209002:1066 :

Обозначение части границ		Горизонтальное проложение (S), м	Описание прохождения части границ	Сведения о согласовании местоположения границ (согласовано/спорное)
от т.	до т.			
1	2	3	4	5
1462	1463	15.00	-	-
1463	1464	16.12	-	-
1464	1465	48.45	-	-
1465	1466	19.34	-	-
1466	1467	16.49	-	-
1467	1468	17.37	-	-
1468	1469	37.76	-	-
1469	н83У	22.61	-	-
н83У	1462	0.48	-	-

<b>3. Сведения о характеристиках уточняемого земельного участка с кадастровым номером 47:03:1209002:1066 :</b>		
<b>№ п/п</b>	<b>Наименование характеристики</b>	<b>Значение характеристики</b>
<b>1</b>	<b>2</b>	<b>3</b>
1.	Сведения об адресе земельного участка	-
1.1.	Сведения об ином месте нахождения земельного участка, не являющегося объектом адресации, в структурированном виде	Российская Федерация, Ленинградская область, м.р-н Приозерский, с.п Сосновское, поселок Сосново
1.2.	Дополнительные сведения о месте нахождения земельного участка	Российская Федерация, Ленинградская область, Приозерский район, Сосновское сельское поселение, п. Сосново
2.	Площадь земельного участка ± величина погрешности определения (вычисления) площади ( $P \pm \Delta P$ ), м <sup>2</sup>	2489 ± 17
3.	Формула, примененная для расчета предельной допустимой погрешности определения площади земельного участка, с подставленными значениями и итоговые (вычисленные) значения ( $\Delta P$ ), м <sup>2</sup>	$\Delta P = 3.5 * M_t * \sqrt{P} = 3.5 * 0,1 * \sqrt{2489} = 17$
4.	Площадь земельного участка согласно сведениям Единого государственного реестра недвижимости (Р <sub>кад</sub> ), м <sup>2</sup>	2489
5.	Оценка расхождения Р и Р <sub>кад</sub> (Р - Р <sub>кад</sub> ), м <sup>2</sup>	-
6.	Предельные минимальный и максимальный размеры земельного участка (Р <sub>мин</sub> и Р <sub>макс</sub> ), м <sup>2</sup>	- -
7.	Кадастровый номер или иной государственный учетный номер (инвентарный) объекта недвижимости, расположенного на земельном участке	47:03:1209002:1265 47:03:1209002:1264 47:03:1209002:1262
8.	Вид (виды) разрешенного использования	размещение индивидуального жилого дома (жилых домов)
8.1.	Дополнительные сведения об использовании земельного участка	-
9.	Сведения о земельных участках (землях общего пользования, территории общего пользования), посредством которых обеспечивается доступ	Земли общего пользования
10.	Иные сведения	-
<b>4. Пояснения к сведениям об уточняемом земельном участке с кадастровым номером 47:03:1209002:1066 :</b>		
1.	-	

## Сведения об уточняемых земельных участках, необходимые для исправления реестровых ошибок в сведениях о местоположении их границ

### 1. Сведения о характерных точках границ уточняемого земельного участка с кадастровым номером 47:03:1209002:1102 :

Система координат 47.2					Зона № 2		
Обозначение характерных точек границ	Координаты, м				Метод определения координат	Формулы, примененные для расчета средней квадратической погрешности определения координат характерных точек границ (Mt), с подставленными в такие формулы значениями и итоговые (вычисленные) значения Mt, м	Описание закрепления точки
	содержатся в Едином государственном реестре недвижимости		определены в результате выполнения комплексных кадастровых работ				
	X	Y	X	Y			
1	2	3	4	5	6	7	8
763	502593.68	2209429.98	502593.68	2209429.98	-	0.04	Закрепление отсутствует
762	502567.47	2209399.76	502567.47	2209399.76	-	0.04	Закрепление отсутствует
1470	502583.91	2209385.50	502583.91	2209385.50	-	0.04	Закрепление отсутствует
н84У	-	-	502591.44	2209394.19	-	0.04	Закрепление отсутствует
1471	502610.12	2209415.72	502610.12	2209415.72	-	0.04	Закрепление отсутствует
763	502593.68	2209429.98	502593.68	2209429.98	-	0.04	Закрепление отсутствует

### 2. Сведения о частях границ уточняемого земельного участка с кадастровым номером 47:03:1209002:1102 :

Обозначение части границ		Горизонтальное проложение (S), м	Описание прохождения части границ	Сведения о согласовании местоположения границ (согласовано/спорное)
от т.	до т.			
1	2	3	4	5
763	762	40.00	-	-
762	1470	21.76	-	-
1470	н84У	11.50	-	-
н84У	1471	28.50	-	-
1471	763	21.76	-	-

### 3. Сведения о характеристиках уточняемого земельного участка с кадастровым номером 47:03:1209002:1102 :

№ п/п	Наименование характеристики	Значение характеристики
1	2	3
1.	Сведения об адресе земельного участка	-
1.1.	Сведения об ином месте нахождения земельного участка, не являющегося объектом адресации, в структурированном виде	Российская Федерация, Ленинградская область, м.р-н Приозерский, с.п Сосновское, поселок Сосново
1.2.	Дополнительные сведения о месте нахождения земельного участка	Российская Федерация, Ленинградская область, Приозерский район, Сосновское сельское поселение, п. Сосново

<b>3. Сведения о характеристиках уточняемого земельного участка с кадастровым номером 47:03:1209002:1102 :</b>		
<b>№ п/п</b>	<b>Наименование характеристики</b>	<b>Значение характеристики</b>
<b>1</b>	<b>2</b>	<b>3</b>
2.	Площадь земельного участка ± величина погрешности определения (вычисления) площади ( $P \pm \Delta P$ ), м2	870 ± 10
3.	Формула, примененная для расчета предельной допустимой погрешности определения площади земельного участка, с подставленными значениями и итоговые (вычисленные) значения ( $\Delta P$ ), м2	$\Delta P = 3.5 * M_t * \sqrt{P} = 3.5 * 0,1 * \sqrt{870} = 10$
4.	Площадь земельного участка согласно сведениям Единого государственного реестра недвижимости (Ркад), м2	871
5.	Оценка расхождения P и Ркад (P - Ркад), м2	1
6.	Предельные минимальный и максимальный размеры земельного участка (Рмин и Рмакс), м2	- -
7.	Кадастровый номер или иной государственный учетный номер (инвентарный) объекта недвижимости, расположенного на земельном участке	-
8.	Вид (виды) разрешенного использования	размещение индивидуального жилого дома (жилых домов)
8.1.	Дополнительные сведения об использовании земельного участка	-
9.	Сведения о земельных участках (землях общего пользования, территории общего пользования), посредством которых обеспечивается доступ	Земли общего пользования
10.	Иные сведения	-
<b>4. Пояснения к сведениям об уточняемом земельном участке с кадастровым номером 47:03:1209002:1102 :</b>		
1.	-	

## Сведения об уточняемых земельных участках, необходимые для исправления реестровых ошибок в сведениях о местоположении их границ

### 1. Сведения о характерных точках границ уточняемого земельного участка с кадастровым номером 47:03:1209002:1085 :

Система координат 47.2					Зона № 2		
Обозначение характерных точек границ	Координаты, м				Метод определения координат	Формулы, примененные для расчета средней квадратической погрешности определения координат характерных точек границ (Mt), с подставленными в такие формулы значениями и итоговые (вычисленные) значения Mt, м	Описание закрепления точки
	содержатся в Едином государственном реестре недвижимости		определены в результате выполнения комплексных кадастровых работ				
	X	Y	X	Y			
1	2	3	4	5	6	7	8
1472	502620.25	2209278.53	502620.25	2209278.53	-	0.04	Закрепление отсутствует
1473	502600.59	2209255.86	502600.59	2209255.86	-	0.04	Закрепление отсутствует
1474	502618.22	2209240.57	502618.22	2209240.57	-	0.04	Закрепление отсутствует
н85У	-	-	502637.31	2209262.57	-	0.04	Закрепление отсутствует
1475	502637.88	2209263.23	502637.88	2209263.23	-	0.04	Закрепление отсутствует
1472	502620.25	2209278.53	502620.25	2209278.53	-	0.04	Закрепление отсутствует

### 2. Сведения о частях границ уточняемого земельного участка с кадастровым номером 47:03:1209002:1085 :

Обозначение части границ		Горизонтальное проложение (S), м	Описание прохождения части границ	Сведения о согласовании местоположения границ (согласовано/спорное)
от т.	до т.			
1	2	3	4	5
1472	1473	30.01	-	-
1473	1474	23.34	-	-
1474	н85У	29.13	-	-
н85У	1475	0.87	-	-
1475	1472	23.34	-	-

### 3. Сведения о характеристиках уточняемого земельного участка с кадастровым номером 47:03:1209002:1085 :

№ п/п	Наименование характеристики	Значение характеристики
1	2	3
1.	Сведения об адресе земельного участка	-
1.1.	Сведения об ином месте нахождения земельного участка, не являющегося объектом адресации, в структурированном виде	Российская Федерация, Ленинградская область, м.р-н Приозерский, с.п Сосновское, поселок Сосново
1.2.	Дополнительные сведения о месте нахождения земельного участка	Российская Федерация, Ленинградская область, Приозерский район, Сосновское сельское поселение, п. Сосново

<b>3. Сведения о характеристиках уточняемого земельного участка с кадастровым номером 47:03:1209002:1085 :</b>		
<b>№ п/п</b>	<b>Наименование характеристики</b>	<b>Значение характеристики</b>
<b>1</b>	<b>2</b>	<b>3</b>
2.	Площадь земельного участка ± величина погрешности определения (вычисления) площади ( $P \pm \Delta P$ ), м2	$700 \pm 9$
3.	Формула, примененная для расчета предельной допустимой погрешности определения площади земельного участка, с подставленными значениями и итоговые (вычисленные) значения ( $\Delta P$ ), м2	$\Delta P = 3.5 * M_t * \sqrt{P} = 3.5 * 0,1 * \sqrt{700} = 9$
4.	Площадь земельного участка согласно сведениям Единого государственного реестра недвижимости (Ркад), м2	700
5.	Оценка расхождения P и Ркад ( $P - P_{кад}$ ), м2	-
6.	Предельные минимальный и максимальный размеры земельного участка (Рмин и Рмакс), м2	- -
7.	Кадастровый номер или иной государственный учетный номер (инвентарный) объекта недвижимости, расположенного на земельном участке	-
8.	Вид (виды) разрешенного использования	размещение индивидуального жилого дома (жилых домов)
8.1.	Дополнительные сведения об использовании земельного участка	-
9.	Сведения о земельных участках (землях общего пользования, территории общего пользования), посредством которых обеспечивается доступ	Земли общего пользования
10.	Иные сведения	-
<b>4. Пояснения к сведениям об уточняемом земельном участке с кадастровым номером 47:03:1209002:1085 :</b>		
1.	-	

## Сведения об уточняемых земельных участках, необходимые для исправления реестровых ошибок в сведениях о местоположении их границ

**1. Сведения о характерных точках границ уточняемого земельного участка с кадастровым номером 47:03:1209002:1089 :**

Система координат 47.2					Зона № 2		
Обозначение характерных точек границ	Координаты, м				Метод определения координат	Формулы, примененные для расчета средней квадратической погрешности определения координат характерных точек границ (Mt), с подставленными в такие формулы значениями и итоговые (вычисленные) значения Mt, м	Описание закрепления точки
	содержатся в Едином государственном реестре недвижимости		определены в результате выполнения комплексных кадастровых работ				
	X	Y	X	Y			
1	2	3	4	5	6	7	8
1476	502676.98	2209357.73	502676.98	2209357.73	-	0.04	Закрепление отсутствует
1477	502658.30	2209336.20	502658.30	2209336.20	-	0.04	Закрепление отсутствует
1478	502677.96	2209319.15	502677.96	2209319.15	-	0.04	Закрепление отсутствует
1479	502696.63	2209340.68	502696.63	2209340.68	-	0.04	Закрепление отсутствует
н86У	-	-	502689.16	2209347.17	-	0.04	Закрепление отсутствует
1476	502676.98	2209357.73	502676.98	2209357.73	-	0.04	Закрепление отсутствует

**2. Сведения о частях границ уточняемого земельного участка с кадастровым номером 47:03:1209002:1089 :**

Обозначение части границ		Горизонтальное проложение (S), м	Описание прохождения части границ	Сведения о согласовании местоположения границ (согласовано/спорное)
от т.	до т.			
1	2	3	4	5
1476	1477	28.50	-	-
1477	1478	26.02	-	-
1478	1479	28.50	-	-
1479	н86У	9.90	-	-
н86У	1476	16.12	-	-

**3. Сведения о характеристиках уточняемого земельного участка с кадастровым номером 47:03:1209002:1089 :**

№ п/п	Наименование характеристики	Значение характеристики
1	2	3
1.	Сведения об адресе земельного участка	Российская Федерация, Ленинградская область, м.р-н Приозерский, с.п Сосновское, поселок Сосново, пр-д Сосновский-10, з/у 8 7a471b39-68d4-4f17-a07e-0cb90024de96
1.1.	Сведения об ином месте нахождения земельного участка, не являющегося объектом адресации, в структурированном виде	-
1.2.	Дополнительные сведения о месте нахождения земельного участка	-

<b>3. Сведения о характеристиках уточняемого земельного участка с кадастровым номером 47:03:1209002:1089 :</b>		
<b>№ п/п</b>	<b>Наименование характеристики</b>	<b>Значение характеристики</b>
<b>1</b>	<b>2</b>	<b>3</b>
2.	Площадь земельного участка ± величина погрешности определения (вычисления) площади ( $P \pm \Delta P$ ), м2	742 ± 10
3.	Формула, примененная для расчета предельной допустимой погрешности определения площади земельного участка, с подставленными значениями и итоговые (вычисленные) значения ( $\Delta P$ ), м2	$\Delta P = 3.5 * M_t * \sqrt{P} = 3.5 * 0,1 * \sqrt{742} = 10$
4.	Площадь земельного участка согласно сведениям Единого государственного реестра недвижимости (Ркад), м2	742
5.	Оценка расхождения P и Ркад (P - Ркад), м2	-
6.	Предельные минимальный и максимальный размеры земельного участка (Рмин и Рмакс), м2	- -
7.	Кадастровый номер или иной государственный учетный номер (инвентарный) объекта недвижимости, расположенного на земельном участке	47:03:1209002:1483
8.	Вид (виды) разрешенного использования	размещение индивидуального жилого дома (жилых домов)
8.1.	Дополнительные сведения об использовании земельного участка	-
9.	Сведения о земельных участках (землях общего пользования, территории общего пользования), посредством которых обеспечивается доступ	Земли общего пользования
10.	Иные сведения	-
<b>4. Пояснения к сведениям об уточняемом земельном участке с кадастровым номером 47:03:1209002:1089 :</b>		
1.	-	

## Сведения об уточняемых земельных участках, необходимые для исправления реестровых ошибок в сведениях о местоположении их границ

### 1. Сведения о характерных точках границ уточняемого земельного участка с кадастровым номером 47:03:1209002:1103 :

Система координат 47.2					Зона № 2		
Обозначение характерных точек границ	Координаты, м				Метод определения координат	Формулы, примененные для расчета средней квадратической погрешности определения координат характерных точек границ (Mt), с подставленными в такие формулы значениями и итоговые (вычисленные) значения Mt, м	Описание закрепления точки
	содержатся в Едином государственном реестре недвижимости		определены в результате выполнения комплексных кадастровых работ				
	X	Y	X	Y			
1	2	3	4	5	6	7	8
765	502549.52	2209415.33	502549.52	2209415.33	-	0.04	Закрепление отсутствует
1480	502537.15	2209397.75	502537.15	2209397.75	-	0.04	Закрепление отсутствует
1481	502564.93	2209360.57	502564.93	2209360.57	-	0.04	Закрепление отсутствует
1482	502574.28	2209371.35	502574.28	2209371.35	-	0.04	Закрепление отсутствует
1470	502583.91	2209385.50	502583.91	2209385.50	-	0.04	Закрепление отсутствует
762	-	-	502567.47	2209399.76	-	0.04	Закрепление отсутствует
765	502549.52	2209415.33	502549.52	2209415.33	-	0.04	Закрепление отсутствует

### 2. Сведения о частях границ уточняемого земельного участка с кадастровым номером 47:03:1209002:1103 :

Обозначение части границ		Горизонтальное проложение (S), м	Описание прохождения части границ	Сведения о согласовании местоположения границ (согласовано/спорное)
от т.	до т.			
1	2	3	4	5
765	1480	21.50	-	-
1480	1481	46.41	-	-
1481	1482	14.27	-	-
1482	1470	17.12	-	-
1470	762	21.76	-	-
762	765	23.76	-	-

### 3. Сведения о характеристиках уточняемого земельного участка с кадастровым номером 47:03:1209002:1103 :

№ п/п	Наименование характеристики	Значение характеристики
1	2	3
1.	Сведения об адресе земельного участка	-
1.1.	Сведения об ином месте нахождения земельного участка, не являющегося объектом адресации, в структурированном виде	Российская Федерация, Ленинградская область, м.р-н Приозерский, с.п Сосновское, поселок Сосново, пр-д Сосновский-12, з/у 15

<b>3. Сведения о характеристиках уточняемого земельного участка с кадастровым номером 47:03:1209002:1103 :</b>		
<b>№ п/п</b>	<b>Наименование характеристики</b>	<b>Значение характеристики</b>
<b>1</b>	<b>2</b>	<b>3</b>
1.2.	Дополнительные сведения о месте нахождения земельного участка	Российская Федерация, Ленинградская область, Приозерский муниципальный район, Сосновское сельское поселение, п. Сосново, Проезд Сосновский-12, земельный участок №15.
2.	Площадь земельного участка ± величина погрешности определения (вычисления) площади ( $P \pm \Delta P$ ), м <sup>2</sup>	1200 ± 12
3.	Формула, примененная для расчета предельной допустимой погрешности определения площади земельного участка, с подставленными значениями и итоговые (вычисленные) значения ( $\Delta P$ ), м <sup>2</sup>	$\Delta P = 3.5 * M_t * \sqrt{P} = 3.5 * 0,1 * \sqrt{1200} = 12$
4.	Площадь земельного участка согласно сведениям Единого государственного реестра недвижимости (Р <sub>кад</sub> ), м <sup>2</sup>	1200
5.	Оценка расхождения Р и Р <sub>кад</sub> (Р - Р <sub>кад</sub> ), м <sup>2</sup>	-
6.	Предельные минимальный и максимальный размеры земельного участка (Р <sub>мин</sub> и Р <sub>макс</sub> ), м <sup>2</sup>	- -
7.	Кадастровый номер или иной государственный учетный номер (инвентарный) объекта недвижимости, расположенного на земельном участке	47:03:1209002:1330
8.	Вид (виды) разрешенного использования	размещение индивидуального жилого дома (жилых домов)
8.1.	Дополнительные сведения об использовании земельного участка	-
9.	Сведения о земельных участках (землях общего пользования, территории общего пользования), посредством которых обеспечивается доступ	Земли общего пользования
10.	Иные сведения	-
<b>4. Пояснения к сведениям об уточняемом земельном участке с кадастровым номером 47:03:1209002:1103 :</b>		
1.	-	

## Сведения об уточняемых земельных участках, необходимые для исправления реестровых ошибок в сведениях о местоположении их границ

### 1. Сведения о характерных точках границ уточняемого земельного участка с кадастровым номером 47:03:1209002:1094 :

Система координат 47.2					Зона № 2		
Обозначение характерных точек границ	Координаты, м				Метод определения координат	Формулы, примененные для расчета средней квадратической погрешности определения координат характерных точек границ (Mt), с подставленными в такие формулы значениями и итоговые (вычисленные) значения Mt, м	Описание закрепления точки
	содержатся в Едином государственном реестре недвижимости		определены в результате выполнения комплексных кадастровых работ				
	X	Y	X	Y			
1	2	3	4	5	6	7	8
1483	502570.69	2209321.51	502570.69	2209321.51	-	0.04	Закрепление отсутствует
1484	502565.65	2209306.35	502565.65	2209306.35	-	0.04	Закрепление отсутствует
1485	502562.40	2209299.91	502562.40	2209299.91	-	0.04	Закрепление отсутствует
1486	502576.60	2209287.60	502576.60	2209287.60	-	0.04	Закрепление отсутствует
1487	502571.19	2209281.37	502571.19	2209281.37	-	0.04	Закрепление отсутствует
1488	502582.96	2209271.16	502582.96	2209271.16	-	0.04	Закрепление отсутствует
1489	502602.62	2209293.82	502602.62	2209293.82	-	0.04	Закрепление отсутствует
н87У	-	-	502584.99	2209309.11	-	0.04	Закрепление отсутствует
1483	502570.69	2209321.51	502570.69	2209321.51	-	0.04	Закрепление отсутствует

### 2. Сведения о частях границ уточняемого земельного участка с кадастровым номером 47:03:1209002:1094 :

Обозначение части границ		Горизонтальное проложение (S), м	Описание прохождения части границ	Сведения о согласовании местоположения границ (согласовано/спорное)
от т.	до т.			
1	2	3	4	5
1483	1484	15.98	-	-
1484	1485	7.21	-	-
1485	1486	18.79	-	-
1486	1487	8.25	-	-
1487	1488	15.58	-	-
1488	1489	30.00	-	-
1489	н87У	23.34	-	-
н87У	1483	18.93	-	-

### 3. Сведения о характеристиках уточняемого земельного участка с кадастровым номером 47:03:1209002:1094 :

№ п/п	Наименование характеристики	Значение характеристики
1	2	3
1.	Сведения об адресе земельного участка	-

<b>3. Сведения о характеристиках уточняемого земельного участка с кадастровым номером 47:03:1209002:1094 :</b>		
<b>№ п/п</b>	<b>Наименование характеристики</b>	<b>Значение характеристики</b>
<b>1</b>	<b>2</b>	<b>3</b>
1.1.	Сведения об ином месте нахождения земельного участка, не являющегося объектом адресации, в структурированном виде	Российская Федерация, Ленинградская область, м.р-н Приозерский, с.п Сосновское, поселок Сосново
1.2.	Дополнительные сведения о месте нахождения земельного участка	Российская Федерация, Ленинградская область, Приозерский район, Сосновское сельское поселение, п. Сосново
2.	Площадь земельного участка ± величина погрешности определения (вычисления) площади ( $P \pm \Delta P$ ), м2	953 ± 11
3.	Формула, примененная для расчета предельной допустимой погрешности определения площади земельного участка, с подставленными значениями и итоговые (вычисленные) значения ( $\Delta P$ ), м2	$\Delta P = 3.5 * M_t * \sqrt{P} = 3.5 * 0,1 * \sqrt{953} = 11$
4.	Площадь земельного участка согласно сведениям Единого государственного реестра недвижимости (Ркад), м2	953
5.	Оценка расхождения P и Ркад (P - Ркад), м2	-
6.	Предельные минимальный и максимальный размеры земельного участка (Рмин и Рмакс), м2	- -
7.	Кадастровый номер или иной государственный учетный номер (инвентарный) объекта недвижимости, расположенного на земельном участке	-
8.	Вид (виды) разрешенного использования	размещение индивидуального жилого дома (жилых домов)
8.1.	Дополнительные сведения об использовании земельного участка	-
9.	Сведения о земельных участках (землях общего пользования, территории общего пользования), посредством которых обеспечивается доступ	Земли общего пользования
10.	Иные сведения	-
<b>4. Пояснения к сведениям об уточняемом земельном участке с кадастровым номером 47:03:1209002:1094 :</b>		
1.	-	

## Сведения об уточняемых земельных участках, необходимые для исправления реестровых ошибок в сведениях о местоположении их границ

### 1. Сведения о характерных точках границ уточняемого земельного участка с кадастровым номером 47:03:1209002:1116 :

Система координат 47.2					Зона № 2		
Обозначение характерных точек границ	Координаты, м				Метод определения координат	Формулы, примененные для расчета средней квадратической погрешности определения координат характерных точек границ (Mt), с подставленными в такие формулы значениями и итоговые (вычисленные) значения Mt, м	Описание закрепления точки
	содержатся в Едином государственном реестре недвижимости		определены в результате выполнения комплексных кадастровых работ				
	X	Y	X	Y			
1	2	3	4	5	6	7	8
1490	502692.80	2209255.31	502692.80	2209255.31	-	0.04	Закрепление отсутствует
1491	502673.14	2209232.65	502673.14	2209232.65	-	0.04	Закрепление отсутствует
655	502691.53	2209216.70	502691.53	2209216.70	-	0.04	Закрепление отсутствует
654	-	-	502698.75	2209225.03	-	0.04	Закрепление отсутствует
1492	502711.19	2209239.36	502711.19	2209239.36	-	0.04	Закрепление отсутствует
1490	502692.80	2209255.31	502692.80	2209255.31	-	0.04	Закрепление отсутствует

### 2. Сведения о частях границ уточняемого земельного участка с кадастровым номером 47:03:1209002:1116 :

Обозначение части границ		Горизонтальное проложение (S), м	Описание прохождения части границ	Сведения о согласовании местоположения границ (согласовано/спорное)
от т.	до т.			
1	2	3	4	5
1490	1491	30.00	-	-
1491	655	24.34	-	-
655	654	11.02	-	-
654	1492	18.98	-	-
1492	1490	24.34	-	-

### 3. Сведения о характеристиках уточняемого земельного участка с кадастровым номером 47:03:1209002:1116 :

№ п/п	Наименование характеристики	Значение характеристики
1	2	3
1.	Сведения об адресе земельного участка	Российская Федерация, 188730, Ленинградская область, м.р-н Приозерский, с.п Сосновское, поселок Сосново, пр-д Сосновский-12, з/у 2 1ba15785-8c4f-4a81-b31c-5611f6f6755
1.1.	Сведения об ином месте нахождения земельного участка, не являющегося объектом адресации, в структурированном виде	-
1.2.	Дополнительные сведения о месте нахождения земельного участка	-

<b>3. Сведения о характеристиках уточняемого земельного участка с кадастровым номером 47:03:1209002:1116 :</b>		
<b>№ п/п</b>	<b>Наименование характеристики</b>	<b>Значение характеристики</b>
<b>1</b>	<b>2</b>	<b>3</b>
2.	Площадь земельного участка ± величина погрешности определения (вычисления) площади ( $P \pm \Delta P$ ), м2	730 ± 9
3.	Формула, примененная для расчета предельной допустимой погрешности определения площади земельного участка, с подставленными значениями и итоговые (вычисленные) значения ( $\Delta P$ ), м2	$\Delta P = 3.5 * M_t * \sqrt{P} = 3.5 * 0,1 * \sqrt{730} = 9$
4.	Площадь земельного участка согласно сведениям Единого государственного реестра недвижимости (Ркад), м2	730
5.	Оценка расхождения P и Ркад ( $P - P_{кад}$ ), м2	-
6.	Предельные минимальный и максимальный размеры земельного участка (Рмин и Рмакс), м2	- -
7.	Кадастровый номер или иной государственный учетный номер (инвентарный) объекта недвижимости, расположенного на земельном участке	47:03:1209002:1453
8.	Вид (виды) разрешенного использования	размещение индивидуального жилого дома (жилых домов)
8.1.	Дополнительные сведения об использовании земельного участка	-
9.	Сведения о земельных участках (землях общего пользования, территории общего пользования), посредством которых обеспечивается доступ	Земли общего пользования
10.	Иные сведения	-
<b>4. Пояснения к сведениям об уточняемом земельном участке с кадастровым номером 47:03:1209002:1116 :</b>		
1.	-	

## Сведения об уточняемых земельных участках, необходимые для исправления реестровых ошибок в сведениях о местоположении их границ

**1. Сведения о характерных точках границ уточняемого земельного участка с кадастровым номером 47:03:1209002:1141 :**

Система координат 47.2					Зона № 2		
Обозначение характерных точек границ	Координаты, м				Метод определения координат	Формулы, примененные для расчета средней квадратической погрешности определения координат характерных точек границ (Mt), с подставленными в такие формулы значениями и итоговые (вычисленные) значения Mt, м	Описание закрепления точки
	содержатся в Едином государственном реестре недвижимости		определены в результате выполнения комплексных кадастровых работ				
	X	Y	X	Y			
1	2	3	4	5	6	7	8
1493	502339.10	2208179.27	502339.10	2208179.27	-	0.09	Долговременный межевой знак
1494	502315.26	2208218.69	502315.26	2208218.69	-	0.09	Долговременный межевой знак
66	502312.05	2208224.19	502312.05	2208224.19	-	0.09	Долговременный межевой знак
1495	502308.24	2208231.02	502308.24	2208231.02	-	0.09	Долговременный межевой знак
1496	502287.33	2208219.39	502287.33	2208219.39	-	0.09	Долговременный межевой знак
1497	502283.03	2208216.96	502283.03	2208216.96	-	0.09	Долговременный межевой знак
1498	502289.80	2208207.52	502289.80	2208207.52	-	0.09	Долговременный межевой знак
1499	502314.54	2208172.17	502314.54	2208172.17	-	0.09	Долговременный межевой знак
1500	502316.58	2208169.26	502316.60	2208169.25	-	0.09	Долговременный межевой знак
1506	-	-	502328.64	2208174.60	-	0.09	Долговременный межевой знак
1493	502339.10	2208179.27	502339.10	2208179.27	-	0.09	Долговременный межевой знак

**2. Сведения о частях границ уточняемого земельного участка с кадастровым номером 47:03:1209002:1141 :**

Обозначение части границ		Горизонтальное проложение (S), м	Описание прохождения части границ	Сведения о согласовании местоположения границ (согласовано/спорное)
от т.	до т.			
1	2	3	4	5
1493	1494	46.07	-	-
1494	66	6.37	-	-
66	1495	7.82	-	-

<b>2. Сведения о частях границ уточняемого земельного участка с кадастровым номером 47:03:1209002:1141 :</b>				
Обозначение части границ		Горизонтальное проложение (S), м	Описание прохождения части границ	Сведения о согласовании местоположения границ (согласовано/спорное)
от т.	до т.			
1	2	3	4	5
1495	1496	23.93	-	-
1496	1497	4.94	-	-
1497	1498	11.62	-	-
1498	1499	43.15	-	-
1499	1500	3.57	-	-
1500	1506	13.18	-	-
1506	1493	11.46	-	-
<b>3. Сведения о характеристиках уточняемого земельного участка с кадастровым номером 47:03:1209002:1141 :</b>				
№ п/п	Наименование характеристики		Значение характеристики	
1	2		3	
1.	Сведения об адресе земельного участка		-	
1.1.	Сведения об ином месте нахождения земельного участка, не являющегося объектом адресации, в структурированном виде		Российская Федерация, Ленинградская область, м.р-н Приозерский, с.п Сосновское	
1.2.	Дополнительные сведения о месте нахождения земельного участка		Российская Федерация, Ленинградская область, Приозерский муниципальный район, Сосновское сельское поселение	
2.	Площадь земельного участка ± величина погрешности определения (вычисления) площади (P ± ΔP), м2		1563 ± 14	
3.	Формула, примененная для расчета предельной допустимой погрешности определения площади земельного участка, с подставленными значениями и итоговые (вычисленные) значения (ΔP), м2		$\Delta P = 3.5 * M_t * \sqrt{P} = 3.5 * 0,1 * \sqrt{1563} = 14$	
4.	Площадь земельного участка согласно сведениям Единого государственного реестра недвижимости (Ркад), м2		1563	
5.	Оценка расхождения P и Ркад (P - Ркад), м2		-	
6.	Предельные минимальный и максимальный размеры земельного участка (Рмин и Рмакс), м2		-	
7.	Кадастровый номер или иной государственный учетный номер (инвентарный) объекта недвижимости, расположенного на земельном участке		47:03:1209002:312 47:03:1209002:1148	
8.	Вид (виды) разрешенного использования		для размещения индивидуального жилого дома (жилых домов)	
8.1.	Дополнительные сведения об использовании земельного участка		-	
9.	Сведения о земельных участках (землях общего пользования, территории общего пользования), посредством которых обеспечивается доступ		Земли общего пользования	
10.	Иные сведения		-	
<b>4. Пояснения к сведениям об уточняемом земельном участке с кадастровым номером 47:03:1209002:1141 :</b>				
1.	-			

## Сведения об уточняемых земельных участках, необходимые для исправления реестровых ошибок в сведениях о местоположении их границ

**1. Сведения о характерных точках границ уточняемого земельного участка с кадастровым номером 47:03:1209002:44 :**

Система координат 47.2					Зона № 2		
Обозначение характерных точек границ	Координаты, м				Метод определения координат	Формулы, примененные для расчета средней квадратической погрешности определения координат характерных точек границ (Mt), с подставленными в такие формулы значениями и итоговые (вычисленные) значения Mt, м	Описание закрепления точки
	содержатся в Едином государственном реестре недвижимости		определены в результате выполнения комплексных кадастровых работ				
	X	Y	X	Y			
1	2	3	4	5	6	7	8
1501	502343.52	2208112.84	502343.52	2208112.84	-	0.03	Долговременный межевой знак
1502	502340.48	2208124.15	502340.48	2208124.15	-	0.03	Долговременный межевой знак
1503	502336.91	2208137.94	502336.91	2208137.94	-	0.03	Долговременный межевой знак
1504	502341.56	2208138.52	502341.56	2208138.52	-	0.03	Закрепление отсутствует
1505	502330.36	2208169.80	502330.36	2208169.80	-	0.03	Закрепление отсутствует
1506	502328.64	2208174.60	502328.64	2208174.60	-	0.03	Долговременный межевой знак
1507	502316.60	2208169.25	502316.60	2208169.25	-	0.03	Долговременный межевой знак
1508	502314.55	2208172.15	502314.54	2208172.17	-	0.03	Долговременный межевой знак
1509	502291.92	2208204.43	502291.92	2208204.43	-	0.03	Долговременный межевой знак
1510	502288.60	2208193.80	502288.60	2208193.80	-	0.03	Долговременный межевой знак
1511	502285.43	2208186.39	502285.43	2208186.39	-	0.03	Долговременный межевой знак
1512	502291.92	2208182.53	502291.92	2208182.53	-	0.03	Долговременный межевой знак
1513	502303.16	2208163.95	502303.16	2208163.95	-	0.03	Долговременный межевой знак
н88У	-	-	502305.49	2208160.10	-	0.03	Долговременный межевой знак
1514	502337.46	2208107.25	502337.46	2208107.25	-	0.03	Долговременный межевой знак

1. Сведения о характерных точках границ уточняемого земельного участка с кадастровым номером 47:03:1209002:44 :							
Система координат 47.2							Зона № 2
Обозначение характерных точек границ	Координаты, м				Метод определения координат	Формулы, примененные для расчета средней квадратической погрешности определения координат характерных точек границ (Mt), с подставленными в такие формулы значениями и итоговые (вычисленные) значения Mt, м	Описание закрепления точки
	содержатся в Едином государственном реестре недвижимости		определены в результате выполнения комплексных кадастровых работ				
	X	Y	X	Y			
1	2	3	4	5	6	7	8
1501	502343.52	2208112.84	502343.52	2208112.84	-	0.03	Долговременный межевой знак
2. Сведения о частях границ уточняемого земельного участка с кадастровым номером 47:03:1209002:44 :							
Обозначение части границ		Горизонтальное проложение (S), м	Описание прохождения части границ	Сведения о согласовании местоположения границ (согласовано/спорное)			
от т.	до т.						
1	2	3	4	5			
1501	1502	11.71	-	-			
1502	1503	14.24	-	-			
1503	1504	4.69	-	-			
1504	1505	33.22	-	-			
1505	1506	5.10	-	-			
1506	1507	13.18	-	-			
1507	1508	3.57	-	-			
1508	1509	39.40	-	-			
1509	1510	11.14	-	-			
1510	1511	8.06	-	-			
1511	1512	7.55	-	-			
1512	1513	21.72	-	-			
1513	н88У	4.50	-	-			
н88У	1514	61.77	-	-			
1514	1501	8.24	-	-			
3. Сведения о характеристиках уточняемого земельного участка с кадастровым номером 47:03:1209002:44 :							
№ п/п	Наименование характеристики			Значение характеристики			
1	2			3			
1.	Сведения об адресе земельного участка			Российская Федерация, 188730, Ленинградская область, м.р-н Приозерский, с.п Сосновское, деревня Иваново, улица Придорожная, з/у 34а 4с28с1ba-7aa3-43e8-b597-ef45870d7d1e			
1.1.	Сведения об ином месте нахождения земельного участка, не являющегося объектом адресации, в структурированном виде			-			

<b>3. Сведения о характеристиках уточняемого земельного участка с кадастровым номером 47:03:1209002:44 :</b>		
<b>№ п/п</b>	<b>Наименование характеристики</b>	<b>Значение характеристики</b>
<b>1</b>	<b>2</b>	<b>3</b>
1.2.	Дополнительные сведения о месте нахождения земельного участка	-
2.	Площадь земельного участка ± величина погрешности определения (вычисления) площади ( $P \pm \Delta P$ ), м <sup>2</sup>	1690 ± 14
3.	Формула, примененная для расчета предельной допустимой погрешности определения площади земельного участка, с подставленными значениями и итоговые (вычисленные) значения ( $\Delta P$ ), м <sup>2</sup>	$\Delta P = 3.5 * M_t * \sqrt{P} = 3.5 * 0,1 * \sqrt{1690} = 14$
4.	Площадь земельного участка согласно сведениям Единого государственного реестра недвижимости (Р <sub>кад</sub> ), м <sup>2</sup>	1690
5.	Оценка расхождения Р и Р <sub>кад</sub> (Р - Р <sub>кад</sub> ), м <sup>2</sup>	-
6.	Предельные минимальный и максимальный размеры земельного участка (Р <sub>мин</sub> и Р <sub>макс</sub> ), м <sup>2</sup>	- -
7.	Кадастровый номер или иной государственный учетный номер (инвентарный) объекта недвижимости, расположенного на земельном участке	47:03:1209002:904
8.	Вид (виды) разрешенного использования	ведение личного подсобного хозяйства (на приусадебном земельном участке)
8.1.	Дополнительные сведения об использовании земельного участка	-
9.	Сведения о земельных участках (землях общего пользования, территории общего пользования), посредством которых обеспечивается доступ	Земли общего пользования
10.	Иные сведения	-
<b>4. Пояснения к сведениям об уточняемом земельном участке с кадастровым номером 47:03:1209002:44 :</b>		
1.	-	

## Сведения об уточняемых земельных участках, необходимые для исправления реестровых ошибок в сведениях о местоположении их границ

**1. Сведения о характерных точках границ уточняемого земельного участка с кадастровым номером 47:03:1209002:1160 :**

Система координат 47.2					Зона № 2		
Обозначение характерных точек границ	Координаты, м				Метод определения координат	Формулы, примененные для расчета средней квадратической погрешности определения координат характерных точек границ (Mt), с подставленными в такие формулы значениями и итоговые (вычисленные) значения Mt, м	Описание закрепления точки
	содержатся в Едином государственном реестре недвижимости		определены в результате выполнения комплексных кадастровых работ				
	X	Y	X	Y			
1	2	3	4	5	6	7	8
1515	503171.64	2209280.95	503171.64	2209280.95	-	0.09	Закрепление отсутствует
1516	503176.72	2209297.18	503176.72	2209297.18	-	0.09	Закрепление отсутствует
1517	503133.87	2209310.21	503133.87	2209310.21	-	0.09	Закрепление отсутствует
н89У	-	-	503131.81	2209310.83	-	0.09	Закрепление отсутствует
1518	503123.95	2209313.22	503123.95	2209313.22	-	0.09	Закрепление отсутствует
1519	503095.64	2209321.83	503095.64	2209321.83	-	0.09	Закрепление отсутствует
1520	503084.16	2209325.32	503084.16	2209325.32	-	0.09	Закрепление отсутствует
868	503060.10	2209332.64	503060.10	2209332.64	-	0.09	Закрепление отсутствует
867	503056.83	2209315.86	503056.83	2209315.86	-	0.09	Закрепление отсутствует
1521	503087.92	2209306.41	503087.92	2209306.41	-	0.09	Закрепление отсутствует
1522	503119.02	2209296.96	503119.02	2209296.96	-	0.09	Закрепление отсутствует
815	503128.59	2209294.05	503128.59	2209294.05	-	0.09	Закрепление отсутствует
814	503152.51	2209286.77	503152.51	2209286.77	-	0.09	Закрепление отсутствует
1515	503171.64	2209280.95	503171.64	2209280.95	-	0.09	Закрепление отсутствует

**2. Сведения о частях границ уточняемого земельного участка с кадастровым номером 47:03:1209002:1160 :**

Обозначение части границ		Горизонтальное проложение (S), м	Описание прохождения части границ	Сведения о согласовании местоположения границ (согласовано/спорное)
от т.	до т.			
1	2	3	4	5
1515	1516	17.01	-	-
1516	1517	44.79	-	-
1517	н89У	2.15	-	-
н89У	1518	8.22	-	-
1518	1519	29.59	-	-
1519	1520	12.00	-	-

<b>2. Сведения о частях границ уточняемого земельного участка с кадастровым номером 47:03:1209002:1160 :</b>				
Обозначение части границ		Горизонтальное проложение (S), м	Описание прохождения части границ	Сведения о согласовании местоположения границ (согласовано/спорное)
от т.	до т.			
1	2	3	4	5
1520	868	25.15	-	-
868	867	17.10	-	-
867	1521	32.49	-	-
1521	1522	32.50	-	-
1522	815	10.00	-	-
815	814	25.00	-	-
814	1515	20.00	-	-
<b>3. Сведения о характеристиках уточняемого земельного участка с кадастровым номером 47:03:1209002:1160 :</b>				
№ п/п	Наименование характеристики		Значение характеристики	
1	2		3	
1.	Сведения об адресе земельного участка		-	
1.1.	Сведения об ином месте нахождения земельного участка, не являющегося объектом адресации, в структурированном виде		Российская Федерация, Ленинградская область, м.р-н Приозерский	
1.2.	Дополнительные сведения о месте нахождения земельного участка		Российская Федерация, Ленинградская область, Приозерский муниципальный район	
2.	Площадь земельного участка ± величина погрешности определения (вычисления) площади (P ± ΔP), м2		2056 ± 16	
3.	Формула, примененная для расчета предельной допустимой погрешности определения площади земельного участка, с подставленными значениями и итоговые (вычисленные) значения (ΔP), м2		$\Delta P = 3.5 * M_t * \sqrt{P} = 3.5 * 0,1 * \sqrt{2056} = 16$	
4.	Площадь земельного участка согласно сведениям Единого государственного реестра недвижимости (P <sub>кад</sub> ), м2		2056	
5.	Оценка расхождения P и P <sub>кад</sub> (P - P <sub>кад</sub> ), м2		-	
6.	Предельные минимальный и максимальный размеры земельного участка (P <sub>мин</sub> и P <sub>макс</sub> ), м2		-	
7.	Кадастровый номер или иной государственный учетный номер (инвентарный) объекта недвижимости, расположенного на земельном участке		-	
8.	Вид (виды) разрешенного использования		размещение объектов благоустройства	
8.1.	Дополнительные сведения об использовании земельного участка		-	
9.	Сведения о земельных участках (землях общего пользования, территории общего пользования), посредством которых обеспечивается доступ		Земли общего пользования	
10.	Иные сведения		-	
<b>4. Пояснения к сведениям об уточняемом земельном участке с кадастровым номером 47:03:1209002:1160 :</b>				
1.	-			

## Сведения об уточняемых земельных участках, необходимые для исправления реестровых ошибок в сведениях о местоположении их границ

### 1. Сведения о характерных точках границ уточняемого земельного участка с кадастровым номером 47:03:1209002:1159 :

Система координат 47.2					Зона № 2		
Обозначение характерных точек границ	Координаты, м				Метод определения координат	Формулы, примененные для расчета средней квадратической погрешности определения координат характерных точек границ (Mt), с подставленными в такие формулы значениями и итоговые (вычисленные) значения Mt, м	Описание закрепления точки
	содержатся в Едином государственном реестре недвижимости		определены в результате выполнения комплексных кадастровых работ				
	X	Y	X	Y			
1	2	3	4	5	6	7	8
923	502971.81	2209006.44	502971.81	2209006.44	-	0.09	Закрепление отсутствует
922	502967.39	2208997.22	502967.39	2208997.22	-	0.09	Закрепление отсутствует
921	502959.49	2208980.74	502959.49	2208980.74	-	0.09	Закрепление отсутствует
н90У	-	-	502963.51	2208978.81	-	0.09	Закрепление отсутствует
830	502987.55	2208967.30	502987.55	2208967.30	-	0.09	Закрепление отсутствует
807	502994.35	2208981.48	502994.35	2208981.48	-	0.09	Закрепление отсутствует
806	502999.87	2208993.00	502999.87	2208993.00	-	0.09	Закрепление отсутствует
923	502971.81	2209006.44	502971.81	2209006.44	-	0.09	Закрепление отсутствует

### 2. Сведения о частях границ уточняемого земельного участка с кадастровым номером 47:03:1209002:1159 :

Обозначение части границ		Горизонтальное проложение (S), м	Описание прохождения части границ	Сведения о согласовании местоположения границ (согласовано/спорное)
от т.	до т.			
1	2	3	4	5
923	922	10.22	-	-
922	921	18.28	-	-
921	н90У	4.46	-	-
н90У	830	26.65	-	-
830	807	15.73	-	-
807	806	12.77	-	-
806	923	31.11	-	-

### 3. Сведения о характеристиках уточняемого земельного участка с кадастровым номером 47:03:1209002:1159 :

№ п/п	Наименование характеристики	Значение характеристики
1	2	3
1.	Сведения об адресе земельного участка	-
1.1.	Сведения об ином месте нахождения земельного участка, не являющегося объектом адресации, в структурированном виде	Российская Федерация, Ленинградская область, м.р-н Приозерский

<b>3. Сведения о характеристиках уточняемого земельного участка с кадастровым номером 47:03:1209002:1159 :</b>		
<b>№ п/п</b>	<b>Наименование характеристики</b>	<b>Значение характеристики</b>
<b>1</b>	<b>2</b>	<b>3</b>
1.2.	Дополнительные сведения о месте нахождения земельного участка	Российская Федерация, Ленинградская область, Приозерский муниципальный район
2.	Площадь земельного участка ± величина погрешности определения (вычисления) площади ( $P \pm \Delta P$ ), м <sup>2</sup>	887 ± 10
3.	Формула, примененная для расчета предельной допустимой погрешности определения площади земельного участка, с подставленными значениями и итоговые (вычисленные) значения ( $\Delta P$ ), м <sup>2</sup>	$\Delta P = 3.5 * M_t * \sqrt{P} = 3.5 * 0,1 * \sqrt{887} = 10$
4.	Площадь земельного участка согласно сведениям Единого государственного реестра недвижимости ( $R_{\text{кад}}$ ), м <sup>2</sup>	887
5.	Оценка расхождения $P$ и $R_{\text{кад}}$ ( $P - R_{\text{кад}}$ ), м <sup>2</sup>	-
6.	Предельные минимальный и максимальный размеры земельного участка ( $R_{\text{мин}}$ и $R_{\text{макс}}$ ), м <sup>2</sup>	- -
7.	Кадастровый номер или иной государственный учетный номер (инвентарный) объекта недвижимости, расположенного на земельном участке	-
8.	Вид (виды) разрешенного использования	размещение индивидуального жилого дома (жилых домов)
8.1.	Дополнительные сведения об использовании земельного участка	-
9.	Сведения о земельных участках (землях общего пользования, территории общего пользования), посредством которых обеспечивается доступ	Земли общего пользования
10.	Иные сведения	-
<b>4. Пояснения к сведениям об уточняемом земельном участке с кадастровым номером 47:03:1209002:1159 :</b>		
1.	-	

## Сведения об уточняемых земельных участках, необходимые для исправления реестровых ошибок в сведениях о местоположении их границ

### 1. Сведения о характерных точках границ уточняемого земельного участка с кадастровым номером 47:03:1209002:1217 :

Система координат 47.2					Зона № 2		
Обозначение характерных точек границ	Координаты, м				Метод определения координат	Формулы, примененные для расчета средней квадратической погрешности определения координат характерных точек границ (Mt), с подставленными в такие формулы значениями и итоговые (вычисленные) значения Mt, м	Описание закрепления точки
	содержатся в Едином государственном реестре недвижимости		определены в результате выполнения комплексных кадастровых работ				
	X	Y	X	Y			
1	2	3	4	5	6	7	8
1523	503132.55	2209424.62	503132.55	2209424.62	-	0.09	Закрепление отсутствует
1752	-	-	503132.43	2209433.04	-	0.09	Закрепление отсутствует
1524	503132.15	2209453.10	503132.15	2209453.10	-	0.09	Закрепление отсутствует
1525	503094.29	2209440.98	503094.29	2209440.98	-	0.09	Закрепление отсутствует
1526	503098.15	2209429.59	503098.15	2209429.59	-	0.09	Закрепление отсутствует
1527	503099.35	2209422.95	503099.35	2209422.95	-	0.09	Закрепление отсутствует
1523	503132.55	2209424.62	503132.55	2209424.62	-	0.09	Закрепление отсутствует

### 2. Сведения о частях границ уточняемого земельного участка с кадастровым номером 47:03:1209002:1217 :

Обозначение части границ		Горизонтальное проложение (S), м	Описание прохождения части границ	Сведения о согласовании местоположения границ (согласовано/спорное)
от т.	до т.			
1	2	3	4	5
1523	1752	8.42	-	-
1752	1524	20.06	-	-
1524	1525	39.75	-	-
1525	1526	12.03	-	-
1526	1527	6.75	-	-
1527	1523	33.24	-	-

### 3. Сведения о характеристиках уточняемого земельного участка с кадастровым номером 47:03:1209002:1217 :

№ п/п	Наименование характеристики	Значение характеристики
1	2	3
1.	Сведения об адресе земельного участка	-
1.1.	Сведения об ином месте нахождения земельного участка, не являющегося объектом адресации, в структурированном виде	Российская Федерация, Ленинградская область, м.р-н Приозерский
1.2.	Дополнительные сведения о месте нахождения земельного участка	Российская Федерация, Ленинградская область, Приозерский муниципальный район

<b>3. Сведения о характеристиках уточняемого земельного участка с кадастровым номером 47:03:1209002:1217 :</b>		
<b>№ п/п</b>	<b>Наименование характеристики</b>	<b>Значение характеристики</b>
<b>1</b>	<b>2</b>	<b>3</b>
2.	Площадь земельного участка ± величина погрешности определения (вычисления) площади ( $P \pm \Delta P$ ), м2	839 ± 10
3.	Формула, примененная для расчета предельной допустимой погрешности определения площади земельного участка, с подставленными значениями и итоговые (вычисленные) значения ( $\Delta P$ ), м2	$\Delta P = 3.5 * M_t * \sqrt{P} = 3.5 * 0,1 * \sqrt{839} = 10$
4.	Площадь земельного участка согласно сведениям Единого государственного реестра недвижимости (Ркад), м2	839
5.	Оценка расхождения P и Ркад ( $P - P_{кад}$ ), м2	-
6.	Предельные минимальный и максимальный размеры земельного участка (Рмин и Рмакс), м2	- -
7.	Кадастровый номер или иной государственный учетный номер (инвентарный) объекта недвижимости, расположенного на земельном участке	-
8.	Вид (виды) разрешенного использования	размещение индивидуального жилого дома (жилых домов)
8.1.	Дополнительные сведения об использовании земельного участка	-
9.	Сведения о земельных участках (землях общего пользования, территории общего пользования), посредством которых обеспечивается доступ	Земли общего пользования
10.	Иные сведения	-
<b>4. Пояснения к сведениям об уточняемом земельном участке с кадастровым номером 47:03:1209002:1217 :</b>		
1.	-	

## Сведения об уточняемых земельных участках, необходимые для исправления реестровых ошибок в сведениях о местоположении их границ

### 1. Сведения о характерных точках границ уточняемого земельного участка с кадастровым номером 47:03:1209002:1268 :

Система координат 47.2					Зона № 2		
Обозначение характерных точек границ	Координаты, м				Метод определения координат	Формулы, примененные для расчета средней квадратической погрешности определения координат характерных точек границ (Mt), с подставленными в такие формулы значениями и итоговые (вычисленные) значения Mt, м	Описание закрепления точки
	содержатся в Едином государственном реестре недвижимости		определены в результате выполнения комплексных кадастровых работ				
	X	Y	X	Y			
1	2	3	4	5	6	7	8
1528	502507.92	2208150.41	502507.92	2208150.41	-	0.1	Закрепление отсутствует
106	502538.71	2208164.83	502538.71	2208164.83	-	0.1	Закрепление отсутствует
105	-	-	502519.62	2208205.58	-	0.1	Закрепление отсутствует
1529	502513.39	2208218.88	502513.39	2208218.88	-	0.1	Закрепление отсутствует
1530	502471.26	2208198.55	502471.26	2208198.55	-	0.1	Закрепление отсутствует
1531	502477.96	2208186.07	502477.96	2208186.07	-	0.1	Закрепление отсутствует
1532	502488.82	2208191.15	502488.82	2208191.15	-	0.1	Закрепление отсутствует
1528	502507.92	2208150.41	502507.92	2208150.41	-	0.1	Закрепление отсутствует

### 2. Сведения о частях границ уточняемого земельного участка с кадастровым номером 47:03:1209002:1268 :

Обозначение части границ		Горизонтальное проложение (S), м	Описание прохождения части границ	Сведения о согласовании местоположения границ (согласовано/спорное)
от т.	до т.			
1	2	3	4	5
1528	106	34.00	-	-
106	105	45.00	-	-
105	1529	14.69	-	-
1529	1530	46.78	-	-
1530	1531	14.16	-	-
1531	1532	11.99	-	-
1532	1528	45.00	-	-

<b>3. Сведения о характеристиках уточняемого земельного участка с кадастровым номером 47:03:1209002:1268 :</b>		
<b>№ п/п</b>	<b>Наименование характеристики</b>	<b>Значение характеристики</b>
<b>1</b>	<b>2</b>	<b>3</b>
1.	Сведения об адресе земельного участка	Российская Федерация, 188730, Ленинградская область, м.р-н Приозерский, с.п Сосновское, деревня Иваново, улица Придорожная, з/у 24 71a813f2-2f1a-4412-a134-04dfa967e74d
1.1.	Сведения об ином месте нахождения земельного участка, не являющегося объектом адресации, в структурированном виде	-
1.2.	Дополнительные сведения о месте нахождения земельного участка	-
2.	Площадь земельного участка ± величина погрешности определения (вычисления) площади ( $P \pm \Delta P$ ), м2	2199 ± 16
3.	Формула, примененная для расчета предельной допустимой погрешности определения площади земельного участка, с подставленными значениями и итоговые (вычисленные) значения ( $\Delta P$ ), м2	$\Delta P = 3.5 * M_t * \sqrt{P} = 3.5 * 0,1 * \sqrt{2199} = 16$
4.	Площадь земельного участка согласно сведениям Единого государственного реестра недвижимости (Ркад), м2	2200
5.	Оценка расхождения Р и Ркад (Р - Ркад), м2	1
6.	Предельные минимальный и максимальный размеры земельного участка (Рмин и Рмакс), м2	- -
7.	Кадастровый номер или иной государственный учетный номер (инвентарный) объекта недвижимости, расположенного на земельном участке	-
8.	Вид (виды) разрешенного использования	размещение индивидуального жилого дома (жилых домов)
8.1.	Дополнительные сведения об использовании земельного участка	-
9.	Сведения о земельных участках (землях общего пользования, территории общего пользования), посредством которых обеспечивается доступ	Земли общего пользования
10.	Иные сведения	-
<b>4. Пояснения к сведениям об уточняемом земельном участке с кадастровым номером 47:03:1209002:1268 :</b>		
1.	-	

## Сведения об уточняемых земельных участках, необходимые для исправления реестровых ошибок в сведениях о местоположении их границ

### 1. Сведения о характерных точках границ уточняемого земельного участка с кадастровым номером 47:03:1209002:1221 :

Система координат 47.2					Зона № 2		
Обозначение характерных точек границ	Координаты, м				Метод определения координат	Формулы, примененные для расчета средней квадратической погрешности определения координат характерных точек границ (Mt), с подставленными в такие формулы значениями и итоговые (вычисленные) значения Mt, м	Описание закрепления точки
	содержатся в Едином государственном реестре недвижимости		определены в результате выполнения комплексных кадастровых работ				
	X	Y	X	Y			
1	2	3	4	5	6	7	8
1533	503062.06	2209517.87	503062.06	2209517.87	-	0.09	Закрепление отсутствует
1534	503050.95	2209510.17	503050.95	2209510.17	-	0.09	Закрепление отсутствует
1747	-	-	503044.21	2209494.34	-	0.09	Закрепление отсутствует
1535	503041.70	2209488.45	503041.70	2209488.45	-	0.09	Закрепление отсутствует
1536	503039.14	2209467.69	503039.14	2209467.69	-	0.09	Закрепление отсутствует
1537	503069.23	2209479.02	503069.23	2209479.02	-	0.09	Закрепление отсутствует
1538	503075.78	2209481.50	503075.78	2209481.50	-	0.09	Закрепление отсутствует
1533	503062.06	2209517.87	503062.06	2209517.87	-	0.09	Закрепление отсутствует

### 2. Сведения о частях границ уточняемого земельного участка с кадастровым номером 47:03:1209002:1221 :

Обозначение части границ		Горизонтальное проложение (S), м	Описание прохождения части границ	Сведения о согласовании местоположения границ (согласовано/спорное)
от т.	до т.			
1	2	3	4	5
1533	1534	13.52	-	-
1534	1747	17.21	-	-
1747	1535	6.40	-	-
1535	1536	20.92	-	-
1536	1537	32.15	-	-
1537	1538	7.00	-	-
1538	1533	38.87	-	-

<b>3. Сведения о характеристиках уточняемого земельного участка с кадастровым номером 47:03:1209002:1221 :</b>		
<b>№ п/п</b>	<b>Наименование характеристики</b>	<b>Значение характеристики</b>
<b>1</b>	<b>2</b>	<b>3</b>
1.	Сведения об адресе земельного участка	Российская Федерация, Ленинградская область, м.р-н Приозерский, с.п Сосновское, поселок Сосново, пр-д Сосновский- 1, з/у 26 bca503da-ea72-49bf-a90e-968b9012 cbd2
1.1.	Сведения об ином месте нахождения земельного участка, не являющегося объектом адресации, в структурированном виде	-
1.2.	Дополнительные сведения о месте нахождения земельного участка	-
2.	Площадь земельного участка ± величина погрешности определения (вычисления) площади ( $P \pm \Delta P$ ), м2	1020 ± 11
3.	Формула, примененная для расчета предельной допустимой погрешности определения площади земельного участка, с подставленными значениями и итоговые (вычисленные) значения ( $\Delta P$ ), м2	$\Delta P = 3.5 * M_t * \sqrt{P} = 3.5 * 0,1 * \sqrt{1020} = 11$
4.	Площадь земельного участка согласно сведениям Единого государственного реестра недвижимости (Ркад), м2	1020
5.	Оценка расхождения Р и Ркад ( $P - R_{кад}$ ), м2	-
6.	Предельные минимальный и максимальный размеры земельного участка ( $R_{мин}$ и $R_{макс}$ ), м2	- -
7.	Кадастровый номер или иной государственный учетный номер (инвентарный) объекта недвижимости, расположенного на земельном участке	47:03:1209002:1444
8.	Вид (виды) разрешенного использования	размещение индивидуального жилого дома (жилых домов)
8.1.	Дополнительные сведения об использовании земельного участка	-
9.	Сведения о земельных участках (землях общего пользования, территории общего пользования), посредством которых обеспечивается доступ	Земли общего пользования
10.	Иные сведения	-
<b>4. Пояснения к сведениям об уточняемом земельном участке с кадастровым номером 47:03:1209002:1221 :</b>		
1.	-	

## Сведения об уточняемых земельных участках, необходимые для исправления реестровых ошибок в сведениях о местоположении их границ

**1. Сведения о характерных точках границ уточняемого земельного участка с кадастровым номером 47:03:1209002:1269 :**

Система координат 47.2					Зона № 2		
Обозначение характерных точек границ	Координаты, м				Метод определения координат	Формулы, примененные для расчета средней квадратической погрешности определения координат характерных точек границ (Mt), с подставленными в такие формулы значениями и итоговые (вычисленные) значения Mt, м	Описание закрепления точки
	содержатся в Едином государственном реестре недвижимости		определены в результате выполнения комплексных кадастровых работ				
	X	Y	X	Y			
1	2	3	4	5	6	7	8
1529	502513.39	2208218.88	502513.39	2208218.88	-	0.1	Закрепление отсутствует
1539	502504.46	2208237.95	502504.46	2208237.95	-	0.1	Закрепление отсутствует
н91У	-	-	502482.49	2208227.45	-	0.1	Закрепление отсутствует
1540	502461.34	2208217.34	502461.34	2208217.34	-	0.1	Закрепление отсутствует
1530	502471.26	2208198.55	502471.26	2208198.55	-	0.1	Закрепление отсутствует
1529	502513.39	2208218.88	502513.39	2208218.88	-	0.1	Закрепление отсутствует

**2. Сведения о частях границ уточняемого земельного участка с кадастровым номером 47:03:1209002:1269 :**

Обозначение части границ		Горизонтальное проложение (S), м	Описание прохождения части границ	Сведения о согласовании местоположения границ (согласовано/спорное)
от т.	до т.			
1	2	3	4	5
1529	1539	21.06	-	-
1539	н91У	24.35	-	-
н91У	1540	23.44	-	-
1540	1530	21.25	-	-
1530	1529	46.78	-	-

**3. Сведения о характеристиках уточняемого земельного участка с кадастровым номером 47:03:1209002:1269 :**

№ п/п	Наименование характеристики	Значение характеристики
1	2	3
1.	Сведения об адресе земельного участка	Российская Федерация, 188730, Ленинградская область, м.р-н Приозерский, с.п Сосновское, деревня Иваново, улица Придорожная, з/у 24а aa340675-8948-45b9-ada8-3b9b02989f68
1.1.	Сведения об ином месте нахождения земельного участка, не являющегося объектом адресации, в структурированном виде	-
1.2.	Дополнительные сведения о месте нахождения земельного участка	-

<b>3. Сведения о характеристиках уточняемого земельного участка с кадастровым номером 47:03:1209002:1269 :</b>		
<b>№ п/п</b>	<b>Наименование характеристики</b>	<b>Значение характеристики</b>
<b>1</b>	<b>2</b>	<b>3</b>
2.	Площадь земельного участка ± величина погрешности определения (вычисления) площади ( $P \pm \Delta P$ ), м2	1000 ± 11
3.	Формула, примененная для расчета предельной допустимой погрешности определения площади земельного участка, с подставленными значениями и итоговые (вычисленные) значения ( $\Delta P$ ), м2	$\Delta P = 3.5 * M_t * \sqrt{P} = 3.5 * 0,1 * \sqrt{1000} = 11$
4.	Площадь земельного участка согласно сведениям Единого государственного реестра недвижимости ( $R_{\text{кад}}$ ), м2	1000
5.	Оценка расхождения $P$ и $R_{\text{кад}}$ ( $P - R_{\text{кад}}$ ), м2	-
6.	Предельные минимальный и максимальный размеры земельного участка ( $R_{\text{мин}}$ и $R_{\text{макс}}$ ), м2	- -
7.	Кадастровый номер или иной государственный учетный номер (инвентарный) объекта недвижимости, расположенного на земельном участке	-
8.	Вид (виды) разрешенного использования	размещение индивидуального жилого дома (жилых домов)
8.1.	Дополнительные сведения об использовании земельного участка	-
9.	Сведения о земельных участках (землях общего пользования, территории общего пользования), посредством которых обеспечивается доступ	Земли общего пользования
10.	Иные сведения	-
<b>4. Пояснения к сведениям об уточняемом земельном участке с кадастровым номером 47:03:1209002:1269 :</b>		
1.	-	

## Сведения об уточняемых земельных участках, необходимые для исправления реестровых ошибок в сведениях о местоположении их границ

**1. Сведения о характерных точках границ уточняемого земельного участка с кадастровым номером 47:03:1209002:872 :**

Система координат 47.2					Зона № 2		
Обозначение характерных точек границ	Координаты, м				Метод определения координат	Формулы, примененные для расчета средней квадратической погрешности определения координат характерных точек границ (Mt), с подставленными в такие формулы значениями и итоговые (вычисленные) значения Mt, м	Описание закрепле ния точки
	содержатся в Едином государственном реестре недвижимости		определены в результате выполнения комплексных кадастровых работ				
	X	Y	X	Y			
1	2	3	4	5	6	7	8
1541	502935.75	2208505.79	502935.75	2208505.79	-	0.09	Закрепление отсутствует
1542	502937.46	2208530.56	502937.46	2208530.56	-	0.09	Закрепление отсутствует
1543	502939.77	2208563.95	502939.77	2208563.95	-	0.09	Закрепление отсутствует
н92У	-	-	502941.83	2208587.98	-	0.09	Закрепление отсутствует
1544	502942.96	2208601.19	502942.96	2208601.19	-	0.09	Закрепление отсутствует
1545	502944.07	2208614.13	502944.07	2208614.13	-	0.09	Закрепление отсутствует
1546	502947.70	2208613.89	502947.70	2208613.89	-	0.09	Закрепление отсутствует
1547	502949.08	2208635.24	502949.08	2208635.24	-	0.09	Закрепление отсутствует
390	-	-	502948.55	2208635.25	-	0.09	Закрепление отсутствует
389	502939.28	2208635.36	502939.28	2208635.36	-	0.09	Закрепление отсутствует
1548	502934.06	2208622.89	502934.06	2208622.89	-	0.09	Закрепление отсутствует
1549	502923.42	2208617.98	502923.42	2208617.98	-	0.09	Закрепление отсутствует
1550	502915.13	2208614.16	502915.13	2208614.16	-	0.09	Закрепление отсутствует
1551	502906.48	2208596.54	502906.48	2208596.54	-	0.09	Закрепление отсутствует
1552	502900.70	2208578.49	502900.70	2208578.49	-	0.09	Закрепление отсутствует
1553	502897.74	2208559.82	502897.74	2208559.82	-	0.09	Закрепление отсутствует
1554	502898.31	2208517.10	502898.31	2208517.10	-	0.09	Закрепление отсутствует
1555	502895.72	2208499.88	502895.72	2208499.88	-	0.09	Закрепление отсутствует
1556	502930.41	2208500.69	502930.41	2208500.69	-	0.09	Закрепление отсутствует
1541	502935.75	2208505.79	502935.75	2208505.79	-	0.09	Закрепление отсутствует

<b>2. Сведения о частях границ уточняемого земельного участка с кадастровым номером 47:03:1209002:872 :</b>				
Обозначение части границ		Горизонтальное проложение (S), м	Описание прохождения части границ	Сведения о согласовании местоположения границ (согласовано/спорное)
от т.	до т.			
1	2	3	4	5
1541	1542	24.83	-	-
1542	1543	33.47	-	-
1543	н92У	24.12	-	-
н92У	1544	13.26	-	-
1544	1545	12.99	-	-
1545	1546	3.64	-	-
1546	1547	21.39	-	-
1547	390	0.53	-	-
390	389	9.27	-	-
389	1548	13.52	-	-
1548	1549	11.72	-	-
1549	1550	9.13	-	-
1550	1551	19.63	-	-
1551	1552	18.95	-	-
1552	1553	18.90	-	-
1553	1554	42.72	-	-
1554	1555	17.41	-	-
1555	1556	34.70	-	-
1556	1541	7.38	-	-

<b>3. Сведения о характеристиках уточняемого земельного участка с кадастровым номером 47:03:1209002:872 :</b>		
№ п/п	Наименование характеристики	Значение характеристики
1	2	3
1.	Сведения об адресе земельного участка	-
1.1.	Сведения об ином месте нахождения земельного участка, не являющегося объектом адресации, в структурированном виде	Российская Федерация, Ленинградская область, м.р-н Приозерский, с.п Сосновское, поселок Сосново
1.2.	Дополнительные сведения о месте нахождения земельного участка	Российская Федерация, Ленинградская область, Приозерский район, Сосновское сельское поселение, п. Сосново
2.	Площадь земельного участка ± величина погрешности определения (вычисления) площади ( $P \pm \Delta P$ ), м <sup>2</sup>	4729 ± 24
3.	Формула, примененная для расчета предельной допустимой погрешности определения площади земельного участка, с подставленными значениями и итоговые (вычисленные) значения ( $\Delta P$ ), м <sup>2</sup>	$\Delta P = 3.5 * M_t * \sqrt{P} = 3.5 * 0,1 * \sqrt{4729} = 24$
4.	Площадь земельного участка согласно сведениям Единого государственного реестра недвижимости (Ркад), м <sup>2</sup>	4729
5.	Оценка расхождения P и Ркад (P - Ркад), м <sup>2</sup>	-
6.	Предельные минимальный и максимальный размеры земельного участка (Рмин и Рмакс), м <sup>2</sup>	-

**3. Сведения о характеристиках уточняемого земельного участка с кадастровым номером 47:03:1209002:872 :**

№ п/п	Наименование характеристики	Значение характеристики
1	2	3
7.	Кадастровый номер или иной государственный учетный номер (инвентарный) объекта недвижимости, расположенного на земельном участке	47:03:1209002:1424
8.	Вид (виды) разрешенного использования	Размещение хозяйственных построек и площадок
8.1.	Дополнительные сведения об использовании земельного участка	-
9.	Сведения о земельных участках (землях общего пользования, территории общего пользования), посредством которых обеспечивается доступ	Земли общего пользования
10.	Иные сведения	-

**4. Пояснения к сведениям об уточняемом земельном участке с кадастровым номером 47:03:1209002:872 :**

1.	-
----	---

## Сведения об уточняемых земельных участках, необходимые для исправления реестровых ошибок в сведениях о местоположении их границ

### 1. Сведения о характерных точках границ уточняемого земельного участка с кадастровым номером 47:03:1209002:1219 :

Система координат 47.2					Зона № 2		
Обозначение характерных точек границ	Координаты, м				Метод определения координат	Формулы, примененные для расчета средней квадратической погрешности определения координат характерных точек границ (Mt), с подставленными в такие формулы значениями и итоговые (вычисленные) значения Mt, м	Описание закрепления точки
	содержатся в Едином государственном реестре недвижимости		определены в результате выполнения комплексных кадастровых работ				
	X	Y	X	Y			
1	2	3	4	5	6	7	8
1557	503123.72	2209473.74	503123.72	2209473.74	-	0.09	Закрепление отсутствует
1558	503115.65	2209493.50	503115.65	2209493.50	-	0.09	Закрепление отсутствует
1559	503113.47	2209495.82	503113.47	2209495.82	-	0.09	Закрепление отсутствует
1560	503084.20	2209484.68	503084.20	2209484.68	-	0.09	Закрепление отсутствует
1561	503089.89	2209469.68	503089.89	2209469.68	-	0.09	Закрепление отсутствует
1562	503084.24	2209467.59	503084.24	2209467.59	-	0.09	Закрепление отсутствует
1563	503087.13	2209459.94	503087.13	2209459.94	-	0.09	Закрепление отсутствует
1557	503123.72	2209473.74	503123.72	2209473.74	-	0.09	Закрепление отсутствует

### 2. Сведения о частях границ уточняемого земельного участка с кадастровым номером 47:03:1209002:1219 :

Обозначение части границ		Горизонтальное проложение (S), м	Описание прохождения части границ	Сведения о согласовании местоположения границ (согласовано/спорное)
от т.	до т.			
1	2	3	4	5
1557	1558	21.34	-	-
1558	1559	3.18	-	-
1559	1560	31.32	-	-
1560	1561	16.04	-	-
1561	1562	6.02	-	-
1562	1563	8.18	-	-
1563	1557	39.11	-	-

### 3. Сведения о характеристиках уточняемого земельного участка с кадастровым номером 47:03:1209002:1219 :

№ п/п	Наименование характеристики	Значение характеристики
1	2	3
1.	Сведения об адресе земельного участка	-
1.1.	Сведения об ином месте нахождения земельного участка, не являющегося объектом адресации, в структурированном виде	Российская Федерация, Ленинградская область, м.р-н Приозерский

<b>3. Сведения о характеристиках уточняемого земельного участка с кадастровым номером 47:03:1209002:1219 :</b>		
<b>№ п/п</b>	<b>Наименование характеристики</b>	<b>Значение характеристики</b>
<b>1</b>	<b>2</b>	<b>3</b>
1.2.	Дополнительные сведения о месте нахождения земельного участка	Российская Федерация, Ленинградская область, Приозерский муниципальный район
2.	Площадь земельного участка ± величина погрешности определения (вычисления) площади ( $P \pm \Delta P$ ), м <sup>2</sup>	841 ± 10
3.	Формула, примененная для расчета предельной допустимой погрешности определения площади земельного участка, с подставленными значениями и итоговые (вычисленные) значения ( $\Delta P$ ), м <sup>2</sup>	$\Delta P = 3.5 * M_t * \sqrt{P} = 3.5 * 0,1 * \sqrt{841} = 10$
4.	Площадь земельного участка согласно сведениям Единого государственного реестра недвижимости ( $R_{\text{кад}}$ ), м <sup>2</sup>	841
5.	Оценка расхождения $P$ и $R_{\text{кад}}$ ( $P - R_{\text{кад}}$ ), м <sup>2</sup>	-
6.	Предельные минимальный и максимальный размеры земельного участка ( $R_{\text{мин}}$ и $R_{\text{макс}}$ ), м <sup>2</sup>	- -
7.	Кадастровый номер или иной государственный учетный номер (инвентарный) объекта недвижимости, расположенного на земельном участке	-
8.	Вид (виды) разрешенного использования	размещение индивидуального жилого дома (жилых домов)
8.1.	Дополнительные сведения об использовании земельного участка	-
9.	Сведения о земельных участках (землях общего пользования, территории общего пользования), посредством которых обеспечивается доступ	Земли общего пользования
10.	Иные сведения	-
<b>4. Пояснения к сведениям об уточняемом земельном участке с кадастровым номером 47:03:1209002:1219 :</b>		
1.	-	

## Сведения об уточняемых земельных участках, необходимые для исправления реестровых ошибок в сведениях о местоположении их границ

**1. Сведения о характерных точках границ уточняемого земельного участка с кадастровым номером 47:03:1209002:1364 :**

Система координат 47.2					Зона № 2		
Обозначение характерных точек границ	Координаты, м				Метод определения координат	Формулы, примененные для расчета средней квадратической погрешности определения координат характерных точек границ (Mt), с подставленными в такие формулы значениями и итоговые (вычисленные) значения Mt, м	Описание закрепления точки
	содержатся в Едином государственном реестре недвижимости		определены в результате выполнения комплексных кадастровых работ				
	X	Y	X	Y			
1	2	3	4	5	6	7	8
1564	502902.36	2208765.84	502902.36	2208765.84	-	0.09	Закрепление отсутствует
1565	502909.61	2208772.59	502909.61	2208772.59	-	0.09	Закрепление отсутствует
1566	502914.99	2208777.59	502914.99	2208777.59	-	0.09	Закрепление отсутствует
1567	502931.37	2208789.60	502931.37	2208789.60	-	0.09	Закрепление отсутствует
589	-	-	502930.14	2208790.82	-	0.09	Закрепление отсутствует
1568	502929.68	2208791.26	502929.68	2208791.26	-	0.09	Закрепление отсутствует
1569	502925.04	2208788.11	502925.04	2208788.11	-	0.09	Закрепление отсутствует
1570	502908.70	2208773.39	502908.70	2208773.39	-	0.09	Закрепление отсутствует
1571	502904.87	2208769.94	502904.87	2208769.94	-	0.09	Закрепление отсутствует
1564	502902.36	2208765.84	502902.36	2208765.84	-	0.09	Закрепление отсутствует

**2. Сведения о частях границ уточняемого земельного участка с кадастровым номером 47:03:1209002:1364 :**

Обозначение части границ		Горизонтальное проложение (S), м	Описание прохождения части границ	Сведения о согласовании местоположения границ (согласовано/спорное)
от т.	до т.			
1	2	3	4	5
1564	1565	9.91	-	-
1565	1566	7.34	-	-
1566	1567	20.31	-	-
1567	589	1.73	-	-
589	1568	0.64	-	-
1568	1569	5.61	-	-
1569	1570	21.99	-	-
1570	1571	5.15	-	-
1571	1564	4.81	-	-

<b>3. Сведения о характеристиках уточняемого земельного участка с кадастровым номером 47:03:1209002:1364 :</b>		
<b>№ п/п</b>	<b>Наименование характеристики</b>	<b>Значение характеристики</b>
<b>1</b>	<b>2</b>	<b>3</b>
1.	Сведения об адресе земельного участка	-
1.1.	Сведения об ином месте нахождения земельного участка, не являющегося объектом адресации, в структурированном виде	Российская Федерация, Ленинградская область, м.р-н Приозерский, с.п Сосновское
1.2.	Дополнительные сведения о месте нахождения земельного участка	Российская Федерация, Ленинградская область, Приозерский муниципальный район, Сосновское сельское поселение
2.	Площадь земельного участка ± величина погрешности определения (вычисления) площади ( $P \pm \Delta P$ ), м <sup>2</sup>	58 ± 3
3.	Формула, примененная для расчета предельной допустимой погрешности определения площади земельного участка, с подставленными значениями и итоговые (вычисленные) значения ( $\Delta P$ ), м <sup>2</sup>	$\Delta P = 3.5 * M_t * \sqrt{P} = 3.5 * 0,1 * \sqrt{58} = 3$
4.	Площадь земельного участка согласно сведениям Единого государственного реестра недвижимости (Ркад), м <sup>2</sup>	58
5.	Оценка расхождения P и Ркад (P - Ркад), м <sup>2</sup>	-
6.	Предельные минимальный и максимальный размеры земельного участка (Рмин и Рмакс), м <sup>2</sup>	-
7.	Кадастровый номер или иной государственный учетный номер (инвентарный) объекта недвижимости, расположенного на земельном участке	-
8.	Вид (виды) разрешенного использования	Размещение стоянок легкового автотранспорта вместимостью до 100 машино-мест
8.1.	Дополнительные сведения об использовании земельного участка	-
9.	Сведения о земельных участках (землях общего пользования, территории общего пользования), посредством которых обеспечивается доступ	Земли общего пользования
10.	Иные сведения	-
<b>4. Пояснения к сведениям об уточняемом земельном участке с кадастровым номером 47:03:1209002:1364 :</b>		
1.	-	

## Сведения об уточняемых земельных участках, необходимые для исправления реестровых ошибок в сведениях о местоположении их границ

**1. Сведения о характерных точках границ уточняемого земельного участка с кадастровым номером 47:03:1209002:1434 :**

Система координат 47.2					Зона № 2		
Обозначение характерных точек границ	Координаты, м				Метод определения координат	Формулы, примененные для расчета средней квадратической погрешности определения координат характерных точек границ (Mt), с подставленными в такие формулы значениями и итоговые (вычисленные) значения Mt, м	Описание закрепления точки
	содержатся в Едином государственном реестре недвижимости		определены в результате выполнения комплексных кадастровых работ				
	X	Y	X	Y			
1	2	3	4	5	6	7	8
1572	502564.87	2208410.02	502564.87	2208410.02	-	0.1	-
н93У	-	-	502562.13	2208416.34	-	0.1	-
1573	502551.84	2208439.98	502551.84	2208439.98	-	0.1	-
1574	502525.25	2208431.21	502525.25	2208431.21	-	0.1	-
1575	502538.51	2208399.00	502538.51	2208399.00	-	0.1	-
1572	502564.87	2208410.02	502564.87	2208410.02	-	0.1	-

**2. Сведения о частях границ уточняемого земельного участка с кадастровым номером 47:03:1209002:1434 :**

Обозначение части границ		Горизонтальное проложение (S), м	Описание прохождения части границ	Сведения о согласовании местоположения границ (согласовано/спорное)
от т.	до т.			
1	2	3	4	5
1572	н93У	6.89	-	-
н93У	1573	25.78	-	-
1573	1574	28.00	-	-
1574	1575	34.83	-	-
1575	1572	28.57	-	-

**3. Сведения о характеристиках уточняемого земельного участка с кадастровым номером 47:03:1209002:1434 :**

№ п/п	Наименование характеристики	Значение характеристики
1	2	3
1.	Сведения об адресе земельного участка	-
1.1.	Сведения об ином месте нахождения земельного участка, не являющегося объектом адресации, в структурированном виде	Российская Федерация, Ленинградская область, м.р-н Приозерский, с.п Сосновское, деревня Иваново, улица Ивановская
1.2.	Дополнительные сведения о месте нахождения земельного участка	Российская Федерация, Ленинградская область, Приозерский муниципальный район, Сосновское сельское поселение, деревня Иваново, улица Ивановская
2.	Площадь земельного участка ± величина погрешности определения (вычисления) площади ( $P \pm \Delta P$ ), м <sup>2</sup>	953 ± 11

<b>3. Сведения о характеристиках уточняемого земельного участка с кадастровым номером 47:03:1209002:1434 :</b>		
<b>№ п/п</b>	<b>Наименование характеристики</b>	<b>Значение характеристики</b>
<b>1</b>	<b>2</b>	<b>3</b>
3.	Формула, примененная для расчета предельной допустимой погрешности определения площади земельного участка, с подставленными значениями и итоговые (вычисленные) значения ( $\Delta P$ ), м2	$\Delta P=3.5*Mt*\sqrt{P}=3.5*0,1*\sqrt{953}=11$
4.	Площадь земельного участка согласно сведениям Единого государственного реестра недвижимости (Ркад), м2	953
5.	Оценка расхождения Р и Ркад (Р - Ркад), м2	-
6.	Предельные минимальный и максимальный размеры земельного участка (Рмин и Рмакс), м2	- -
7.	Кадастровый номер или иной государственный учетный номер (инвентарный) объекта недвижимости, расположенного на земельном участке	-
8.	Вид (виды) разрешенного использования	Размещение индивидуального жилого дома (жилых домов)
8.1.	Дополнительные сведения об использовании земельного участка	-
9.	Сведения о земельных участках (землях общего пользования, территории общего пользования), посредством которых обеспечивается доступ	Земли общего пользования
10.	Иные сведения	-
<b>4. Пояснения к сведениям об уточняемом земельном участке с кадастровым номером 47:03:1209002:1434 :</b>		
1.	-	

## Сведения об уточняемых земельных участках, необходимые для исправления реестровых ошибок в сведениях о местоположении их границ

**1. Сведения о характерных точках границ уточняемого земельного участка с кадастровым номером 47:03:1209002:176 :**

Система координат 47.2					Зона № 2		
Обозначение характерных точек границ	Координаты, м				Метод определения координат	Формулы, примененные для расчета средней квадратической погрешности определения координат характерных точек границ (Mt), с подставленными в такие формулы значениями и итоговые (вычисленные) значения Mt, м	Описание закрепления точки
	содержатся в Едином государственном реестре недвижимости		определены в результате выполнения комплексных кадастровых работ				
	X	Y	X	Y			
1	2	3	4	5	6	7	8
1576	502509.28	2208318.24	502509.28	2208318.24	-	0.2	Закрепление отсутствует
1577	502484.91	2208364.77	502484.91	2208364.77	-	0.2	Закрепление отсутствует
1578	502479.06	2208384.34	502479.06	2208384.34	-	0.2	Закрепление отсутствует
1579	502475.53	2208405.77	502475.53	2208405.77	-	0.2	Закрепление отсутствует
1580	502476.59	2208430.49	502476.59	2208430.49	-	0.2	Закрепление отсутствует
1581	502480.54	2208438.54	502480.54	2208438.54	-	0.2	Закрепление отсутствует
1582	502485.12	2208448.46	502485.12	2208448.46	-	0.2	Закрепление отсутствует
1583	502468.83	2208461.92	502468.83	2208461.92	-	0.2	Закрепление отсутствует
1584	502463.27	2208505.69	502463.27	2208505.69	-	0.2	Закрепление отсутствует
1585	502434.63	2208497.50	502434.63	2208497.50	-	0.2	Закрепление отсутствует
1586	502421.84	2208533.82	502421.84	2208533.82	-	0.2	Закрепление отсутствует
1587	502446.34	2208592.62	502446.34	2208592.62	-	0.2	Закрепление отсутствует
1588	502472.07	2208636.55	502472.07	2208636.55	-	0.2	Закрепление отсутствует
1589	502469.91	2208637.65	502469.91	2208637.65	-	0.2	Закрепление отсутствует
1590	502377.70	2208691.97	502377.70	2208691.97	-	0.2	Закрепление отсутствует
1591	502350.61	2208788.08	502350.61	2208788.08	-	0.2	Закрепление отсутствует
н94У	-	-	502250.39	2208848.06	-	0.2	Закрепление отсутствует
1592	502232.34	2208858.86	502232.34	2208858.86	-	0.2	Закрепление отсутствует
1593	502153.56	2208902.69	502153.56	2208902.69	-	0.2	Закрепление отсутствует
1594	502152.33	2208695.31	502152.33	2208695.31	-	0.2	Закрепление отсутствует
1595	501367.87	2209150.05	501367.87	2209150.05	-	0.2	Закрепление отсутствует
1596	501328.05	2209143.31	501328.05	2209143.31	-	0.2	Закрепление отсутствует

**1. Сведения о характерных точках границ уточняемого земельного участка с кадастровым номером 47:03:1209002:176 :**

Система координат 47.2						Зона № 2	
Обозначение характерных точек границ	Координаты, м				Метод определения координат	Формулы, примененные для расчета средней квадратической погрешности определения координат характерных точек границ (Mt), с подставленными в такие формулы значениями и итоговые (вычисленные) значения Mt, м	Описание закрепления точки
	содержатся в Едином государственном реестре недвижимости		определены в результате выполнения комплексных кадастровых работ				
	X	Y	X	Y			
1	2	3	4	5	6	7	8
1597	501155.54	2209157.72	501155.54	2209157.72	-	0.2	Закрепление отсутствует
1598	501143.71	2209159.61	501143.71	2209159.61	-	0.2	Закрепление отсутствует
1312	501171.66	2208989.66	501171.66	2208989.66	-	0.2	Закрепление отсутствует
1599	501195.77	2208850.94	501195.76	2208850.95	-	0.2	Закрепление отсутствует
1600	501309.25	2208802.59	501309.25	2208802.59	-	0.2	Закрепление отсутствует
1601	501423.46	2208734.37	501423.46	2208734.37	-	0.2	Закрепление отсутствует
1602	501501.81	2208680.72	501501.81	2208680.72	-	0.2	Закрепление отсутствует
1603	501674.82	2208568.38	501674.82	2208568.38	-	0.2	Закрепление отсутствует
1604	501697.90	2208552.96	501697.90	2208552.96	-	0.2	Закрепление отсутствует
1605	501711.92	2208542.52	501711.92	2208542.52	-	0.2	Закрепление отсутствует
1606	501747.50	2208511.21	501747.50	2208511.20	-	0.2	Закрепление отсутствует
1607	501749.67	2208509.15	501749.67	2208509.16	-	0.2	Закрепление отсутствует
1608	501803.09	2208573.70	501803.09	2208573.70	-	0.2	Закрепление отсутствует
1609	501858.04	2208639.69	501858.04	2208639.69	-	0.2	Закрепление отсутствует
1610	501941.48	2208584.99	501941.48	2208584.99	-	0.2	Закрепление отсутствует
н95У	-	-	501965.30	2208556.91	-	0.2	Закрепление отсутствует
н96У	-	-	501973.30	2208547.47	-	0.2	Закрепление отсутствует
н97У	-	-	501991.15	2208526.43	-	0.2	Закрепление отсутствует
н98У	-	-	502007.97	2208506.59	-	0.2	Закрепление отсутствует
1611	502010.60	2208503.49	502010.60	2208503.49	-	0.2	Закрепление отсутствует
н99У	-	-	502029.92	2208490.86	-	0.2	Закрепление отсутствует
н100У	-	-	502050.51	2208477.40	-	0.2	Закрепление отсутствует
н101У	-	-	502061.95	2208469.80	-	0.2	Закрепление отсутствует
1612	502067.52	2208466.29	502067.52	2208466.29	-	0.2	Закрепление отсутствует

**1. Сведения о характерных точках границ уточняемого земельного участка с кадастровым номером 47:03:1209002:176 :**

Система координат 47.2						Зона № 2	
Обозначение характерных точек границ	Координаты, м				Метод определения координат	Формулы, примененные для расчета средней квадратической погрешности определения координат характерных точек границ (Mt), с подставленными в такие формулы значениями и итоговые (вычисленные) значения Mt, м	Описание закрепления точки
	содержатся в Едином государственном реестре недвижимости		определены в результате выполнения комплексных кадастровых работ				
	X	Y	X	Y			
1	2	3	4	5	6	7	8
1613	502083.75	2208453.73	502083.75	2208453.73	-	0.2	Закрепление отсутствует
77	-	-	502086.64	2208450.91	-	0.2	Закрепление отсутствует
76	-	-	502106.35	2208431.68	-	0.2	Закрепление отсутствует
73	502121.40	2208416.99	502121.40	2208416.99	-	0.2	Закрепление отсутствует
72	-	-	502125.88	2208411.29	-	0.2	Закрепление отсутствует
1614	502170.60	2208354.46	502170.60	2208354.46	-	0.2	Закрепление отсутствует
1615	502138.35	2208341.40	502138.35	2208341.40	-	0.2	Закрепление отсутствует
1616	502142.20	2208297.08	502142.20	2208297.08	-	0.2	Закрепление отсутствует
1617	502146.43	2208260.05	502146.43	2208260.05	-	0.2	Закрепление отсутствует
1618	502166.35	2208261.14	502166.35	2208261.14	-	0.2	Закрепление отсутствует
н102У	-	-	502220.07	2208257.60	-	0.2	Закрепление отсутствует
1619	502255.67	2208255.25	502255.67	2208255.25	-	0.2	Закрепление отсутствует
н103У	-	-	502314.31	2208251.09	-	0.2	Закрепление отсутствует
1620	502331.07	2208249.90	502331.07	2208249.90	-	0.2	Закрепление отсутствует
1621	502272.00	2208321.69	502272.00	2208321.69	-	0.2	Закрепление отсутствует
647	-	-	502357.88	2208371.25	-	0.2	Закрепление отсутствует
646	502374.04	2208380.58	502374.04	2208380.58	-	0.2	Закрепление отсутствует
1622	502403.41	2208347.66	502403.41	2208347.66	-	0.2	Закрепление отсутствует
644	-	-	502408.16	2208339.74	-	0.2	Закрепление отсутствует
н104У	-	-	502423.04	2208314.92	-	0.2	Закрепление отсутствует
1623	502433.60	2208297.31	502433.60	2208297.31	-	0.2	Закрепление отсутствует
1624	502449.32	2208273.29	502449.32	2208273.29	-	0.2	Закрепление отсутствует
1576	502509.28	2208318.24	502509.28	2208318.24	-	0.2	Закрепление отсутствует

**2. Сведения о частях границ уточняемого земельного участка с кадастровым номером 47:03:1209002:176 :**

Обозначение части границ		Горизонтальное проложение (S), м	Описание прохождения части границ	Сведения о согласовании местоположения границ (согласовано/спорное)
от т.	до т.			
1	2	3	4	5
1576	1577	52.53	-	-
1577	1578	20.43	-	-
1578	1579	21.72	-	-
1579	1580	24.74	-	-
1580	1581	8.97	-	-
1581	1582	10.93	-	-
1582	1583	21.13	-	-
1583	1584	44.12	-	-
1584	1585	29.79	-	-
1585	1586	38.51	-	-
1586	1587	63.70	-	-
1587	1588	50.91	-	-
1588	1589	2.42	-	-
1589	1590	107.02	-	-
1590	1591	99.85	-	-
1591	н94У	116.80	-	-
н94У	1592	21.03	-	-
1592	1593	90.15	-	-
1593	1594	207.38	-	-
1594	1595	906.73	-	-
1595	1596	40.39	-	-
1596	1597	173.11	-	-
1597	1598	11.98	-	-
1598	1312	172.23	-	-
1312	1599	140.79	-	-
1599	1600	123.36	-	-
1600	1601	133.03	-	-
1601	1602	94.96	-	-
1602	1603	206.28	-	-
1603	1604	27.76	-	-
1604	1605	17.48	-	-
1605	1606	47.40	-	-
1606	1607	2.98	-	-
1607	1608	83.78	-	-
1608	1609	85.87	-	-
1609	1610	99.77	-	-
1610	н95У	36.82	-	-
н95У	н96У	12.37	-	-
н96У	н97У	27.59	-	-

<b>2. Сведения о частях границ уточняемого земельного участка с кадастровым номером 47:03:1209002:176 :</b>				
<b>Обозначение части границ</b>		<b>Горизонтальное проложение (S), м</b>	<b>Описание прохождения части границ</b>	<b>Сведения о согласовании местоположения границ (согласовано/спорное)</b>
<b>от т.</b>	<b>до т.</b>			
<b>1</b>	<b>2</b>	<b>3</b>	<b>4</b>	<b>5</b>
н97У	н98У	26.01	-	-
н98У	1611	4.07	-	-
1611	н99У	23.08	-	-
н99У	н100У	24.60	-	-
н100У	н101У	13.73	-	-
н101У	1612	6.58	-	-
1612	1613	20.52	-	-
1613	77	4.04	-	-
77	76	27.54	-	-
76	73	21.03	-	-
73	72	7.25	-	-
72	1614	72.32	-	-
1614	1615	34.79	-	-
1615	1616	44.49	-	-
1616	1617	37.27	-	-
1617	1618	19.95	-	-
1618	н102У	53.84	-	-
н102У	1619	35.68	-	-
1619	н103У	58.79	-	-
н103У	1620	16.80	-	-
1620	1621	92.97	-	-
1621	647	99.15	-	-
647	646	18.66	-	-
646	1622	44.12	-	-
1622	644	9.24	-	-
644	н104У	28.94	-	-
н104У	1623	20.53	-	-
1623	1624	28.71	-	-
1624	1576	74.94	-	-
<b>3. Сведения о характеристиках уточняемого земельного участка с кадастровым номером 47:03:1209002:176 :</b>				
<b>№ п/п</b>	<b>Наименование характеристики</b>		<b>Значение характеристики</b>	
<b>1</b>	<b>2</b>		<b>3</b>	
1.	Сведения об адресе земельного участка		-	
1.1.	Сведения об ином месте нахождения земельного участка, не являющегося объектом адресации, в структурированном виде		Российская Федерация, Ленинградская область, м.р-н Приозерский, с.п Сосновское, поселок Сосново	

<b>3. Сведения о характеристиках уточняемого земельного участка с кадастровым номером 47:03:1209002:176 :</b>		
<b>№ п/п</b>	<b>Наименование характеристики</b>	<b>Значение характеристики</b>
<b>1</b>	<b>2</b>	<b>3</b>
1.2.	Дополнительные сведения о месте нахождения земельного участка	Российская Федерация, Ленинградская область, Приозерский район, Сосновское сельское поселение, п. Сосново
2.	Площадь земельного участка ± величина погрешности определения (вычисления) площади ( $P \pm \Delta P$ ), м <sup>2</sup>	482045 ± 243
3.	Формула, примененная для расчета предельной допустимой погрешности определения площади земельного участка, с подставленными значениями и итоговые (вычисленные) значения ( $\Delta P$ ), м <sup>2</sup>	$\Delta P = 3.5 * M_t * \sqrt{P} = 3.5 * 0,1 * \sqrt{482045} = 243$
4.	Площадь земельного участка согласно сведениям Единого государственного реестра недвижимости ( $R_{кад}$ ), м <sup>2</sup>	481944
5.	Оценка расхождения $P$ и $R_{кад}$ ( $P - R_{кад}$ ), м <sup>2</sup>	101
6.	Предельные минимальный и максимальный размеры земельного участка ( $R_{мин}$ и $R_{макс}$ ), м <sup>2</sup>	- -
7.	Кадастровый номер или иной государственный учетный номер (инвентарный) объекта недвижимости, расположенного на земельном участке	47:03:1209002:392
8.	Вид (виды) разрешенного использования	для индивидуального жилищного строительства и использования в целях рекреации
8.1.	Дополнительные сведения об использовании земельного участка	-
9.	Сведения о земельных участках (землях общего пользования, территории общего пользования), посредством которых обеспечивается доступ	Земли общего пользования
10.	Иные сведения	-
<b>4. Пояснения к сведениям об уточняемом земельном участке с кадастровым номером 47:03:1209002:176 :</b>		
1.	-	

## Сведения об уточняемых земельных участках, необходимые для исправления реестровых ошибок в сведениях о местоположении их границ

### 1. Сведения о характерных точках границ уточняемого земельного участка с кадастровым номером 47:03:1209002:20 :

Система координат 47.2					Зона № 2		
Обозначение характерных точек границ	Координаты, м				Метод определения координат	Формулы, примененные для расчета средней квадратической погрешности определения координат характерных точек границ (Mt), с подставленными в такие формулы значениями и итоговые (вычисленные) значения Mt, м	Описание закрепления точки
	содержатся в Едином государственном реестре недвижимости		определены в результате выполнения комплексных кадастровых работ				
	X	Y	X	Y			
1	2	3	4	5	6	7	8
1625	502975.25	2209558.34	502975.25	2209558.34	-	0.1	Закрепление отсутствует
1626	502994.16	2209579.18	502994.16	2209579.18	-	0.1	Закрепление отсутствует
1627	502957.42	2209604.73	502957.42	2209604.73	-	0.1	Закрепление отсутствует
1628	502935.83	2209582.87	502935.83	2209582.87	-	0.1	Закрепление отсутствует
1629	-	-	502970.09	2209561.55	-	0.1	Закрепление отсутствует
1625	502975.25	2209558.34	502975.25	2209558.34	-	0.1	Закрепление отсутствует

### 2. Сведения о частях границ уточняемого земельного участка с кадастровым номером 47:03:1209002:20 :

Обозначение части границ		Горизонтальное проложение (S), м	Описание прохождения части границ	Сведения о согласовании местоположения границ (согласовано/спорное)
от т.	до т.			
1	2	3	4	5
1625	1626	28.14	-	-
1626	1627	44.75	-	-
1627	1628	30.72	-	-
1628	1629	40.35	-	-
1629	1625	6.08	-	-

### 3. Сведения о характеристиках уточняемого земельного участка с кадастровым номером 47:03:1209002:20 :

№ п/п	Наименование характеристики	Значение характеристики
1	2	3
1.	Сведения об адресе земельного участка	-
1.1.	Сведения об ином месте нахождения земельного участка, не являющегося объектом адресации, в структурированном виде	Российская Федерация, Ленинградская область, м.р-н Приозерский, с/п Сосновское, деревня Иваново
1.2.	Дополнительные сведения о месте нахождения земельного участка	Российская Федерация, обл. Ленинградская, р-н Приозерский, с/п Сосновское, д. Иваново
2.	Площадь земельного участка ± величина погрешности определения (вычисления) площади ( $P \pm \Delta P$ ), м <sup>2</sup>	1320 ± 13

<b>3. Сведения о характеристиках уточняемого земельного участка с кадастровым номером 47:03:1209002:20 :</b>		
<b>№ п/п</b>	<b>Наименование характеристики</b>	<b>Значение характеристики</b>
<b>1</b>	<b>2</b>	<b>3</b>
3.	Формула, примененная для расчета предельной допустимой погрешности определения площади земельного участка, с подставленными значениями и итоговые (вычисленные) значения ( $\Delta P$ ), м2	$\Delta P=3.5*Mt*\sqrt{P}=3.5*0,1*\sqrt{1320}=13$
4.	Площадь земельного участка согласно сведениям Единого государственного реестра недвижимости (Ркад), м2	1320
5.	Оценка расхождения Р и Ркад (Р - Ркад), м2	-
6.	Предельные минимальный и максимальный размеры земельного участка (Рмин и Рмакс), м2	- -
7.	Кадастровый номер или иной государственный учетный номер (инвентарный) объекта недвижимости, расположенного на земельном участке	-
8.	Вид (виды) разрешенного использования	для индивидуального жилищного строительства
8.1.	Дополнительные сведения об использовании земельного участка	-
9.	Сведения о земельных участках (землях общего пользования, территории общего пользования), посредством которых обеспечивается доступ	Земли общего пользования
10.	Иные сведения	-
<b>4. Пояснения к сведениям об уточняемом земельном участке с кадастровым номером 47:03:1209002:20 :</b>		
1.	-	

## Сведения об уточняемых земельных участках, необходимые для исправления реестровых ошибок в сведениях о местоположении их границ

### 1. Сведения о характерных точках границ уточняемого земельного участка с кадастровым номером 47:03:1209002:1476 :

Система координат 47.2					Зона № 2		
Обозначение характерных точек границ	Координаты, м				Метод определения координат	Формулы, примененные для расчета средней квадратической погрешности определения координат характерных точек границ (Mt), с подставленными в такие формулы значениями и итоговые (вычисленные) значения Mt, м	Описание закрепления точки
	содержатся в Едином государственном реестре недвижимости		определены в результате выполнения комплексных кадастровых работ				
	X	Y	X	Y			
1	2	3	4	5	6	7	8
1629	502970.09	2209561.55	502970.09	2209561.55	-	0.1	-
1628	502935.83	2209582.87	502935.83	2209582.87	-	0.1	-
1630	502935.62	2209582.54	502935.62	2209582.54	-	0.1	-
1631	502917.63	2209558.94	502917.63	2209558.94	-	0.1	-
48	502917.88	2209558.76	502917.88	2209558.76	-	0.1	-
1632	502919.94	2209557.34	502919.94	2209557.34	-	0.1	-
н105У	-	-	502954.36	2209536.71	-	0.1	-
1633	502954.56	2209536.60	502954.56	2209536.60	-	0.1	-
1629	502970.09	2209561.55	502970.09	2209561.55	-	0.1	-

### 2. Сведения о частях границ уточняемого земельного участка с кадастровым номером 47:03:1209002:1476 :

Обозначение части границ		Горизонтальное проложение (S), м	Описание прохождения части границ	Сведения о согласовании местоположения границ (согласовано/спорное)
от т.	до т.			
1	2	3	4	5
1629	1628	40.35	-	-
1628	1630	0.39	-	-
1630	1631	29.67	-	-
1631	48	0.31	-	-
48	1632	2.50	-	-
1632	н105У	40.13	-	-
н105У	1633	0.23	-	-
1633	1629	29.39	-	-

### 3. Сведения о характеристиках уточняемого земельного участка с кадастровым номером 47:03:1209002:1476 :

№ п/п	Наименование характеристики	Значение характеристики
1	2	3
1.	Сведения об адресе земельного участка	-
1.1.	Сведения об ином месте нахождения земельного участка, не являющегося объектом адресации, в структурированном виде	Российская Федерация, Ленинградская область, м.р-н Приозерский, с.п Сосновское, деревня Иваново

<b>3. Сведения о характеристиках уточняемого земельного участка с кадастровым номером 47:03:1209002:1476 :</b>		
<b>№ п/п</b>	<b>Наименование характеристики</b>	<b>Значение характеристики</b>
<b>1</b>	<b>2</b>	<b>3</b>
1.2.	Дополнительные сведения о месте нахождения земельного участка	Российская Федерация, обл. Ленинградская, р-н Приозерский, с/п Сосновское, д. Иваново
2.	Площадь земельного участка ± величина погрешности определения (вычисления) площади ( $P \pm \Delta P$ ), м <sup>2</sup>	1242 ± 12
3.	Формула, примененная для расчета предельной допустимой погрешности определения площади земельного участка, с подставленными значениями и итоговые (вычисленные) значения ( $\Delta P$ ), м <sup>2</sup>	$\Delta P = 3.5 * M_t * \sqrt{P} = 3.5 * 0,1 * \sqrt{1242} = 12$
4.	Площадь земельного участка согласно сведениям Единого государственного реестра недвижимости ( $R_{\text{кад}}$ ), м <sup>2</sup>	1241
5.	Оценка расхождения $P$ и $R_{\text{кад}}$ ( $P - R_{\text{кад}}$ ), м <sup>2</sup>	1
6.	Предельные минимальный и максимальный размеры земельного участка ( $R_{\text{мин}}$ и $R_{\text{макс}}$ ), м <sup>2</sup>	- -
7.	Кадастровый номер или иной государственный учетный номер (инвентарный) объекта недвижимости, расположенного на земельном участке	47:03:1209002:1488 47:03:1209002:1487 47:03:0000000:19607 47:03:1209002:1490
8.	Вид (виды) разрешенного использования	для индивидуального дачного строительства
8.1.	Дополнительные сведения об использовании земельного участка	-
9.	Сведения о земельных участках (землях общего пользования, территории общего пользования), посредством которых обеспечивается доступ	Земли общего пользования
10.	Иные сведения	-
<b>4. Пояснения к сведениям об уточняемом земельном участке с кадастровым номером 47:03:1209002:1476 :</b>		
1.	-	

## Сведения об уточняемых земельных участках, необходимые для исправления реестровых ошибок в сведениях о местоположении их границ

### 1. Сведения о характерных точках границ уточняемого земельного участка с кадастровым номером 47:03:1209002:1504 :

Система координат 47.2					Зона № 2		
Обозначение характерных точек границ	Координаты, м				Метод определения координат	Формулы, примененные для расчета средней квадратической погрешности определения координат характерных точек границ (Mt), с подставленными в такие формулы значениями и итоговые (вычисленные) значения Mt, м	Описание закрепления точки
	содержатся в Едином государственном реестре недвижимости		определены в результате выполнения комплексных кадастровых работ				
	X	Y	X	Y			
1	2	3	4	5	6	7	8
433	502984.73	2208631.81	502984.73	2208631.81	-	0.1	-
1634	502975.04	2208632.89	502975.04	2208632.89	-	0.1	-
432	502954.50	2208635.18	502954.50	2208635.18	-	0.1	-
1547	502949.08	2208635.24	502949.08	2208635.24	-	0.1	-
1546	502947.70	2208613.89	502947.70	2208613.89	-	0.1	-
1635	502946.86	2208600.92	502946.86	2208600.92	-	0.1	-
1636	502946.69	2208598.24	502946.69	2208598.24	-	0.1	-
н106У	-	-	502946.48	2208595.05	-	0.1	-
1637	502946.04	2208588.26	502946.04	2208588.26	-	0.1	-
1638	503004.45	2208593.12	503004.45	2208593.12	-	0.1	-
1639	503004.11	2208595.24	503004.11	2208595.24	-	0.1	-
1640	503001.12	2208614.05	503001.12	2208614.05	-	0.1	-
1641	502997.30	2208618.17	502997.30	2208618.17	-	0.1	-
433	502984.73	2208631.81	502984.73	2208631.81	-	0.1	-

### 2. Сведения о частях границ уточняемого земельного участка с кадастровым номером 47:03:1209002:1504 :

Обозначение части границ		Горизонтальное проложение (S), м	Описание прохождения части границ	Сведения о согласовании местоположения границ (согласовано/спорное)
от т.	до т.			
1	2	3	4	5
433	1634	9.75	-	-
1634	432	20.67	-	-
432	1547	5.42	-	-
1547	1546	21.39	-	-
1546	1635	13.00	-	-
1635	1636	2.69	-	-
1636	н106У	3.20	-	-
н106У	1637	6.80	-	-
1637	1638	58.61	-	-
1638	1639	2.15	-	-
1639	1640	19.05	-	-

<b>2. Сведения о частях границ уточняемого земельного участка с кадастровым номером 47:03:1209002:1504 :</b>				
Обозначение части границ		Горизонтальное проложение (S), м	Описание прохождения части границ	Сведения о согласовании местоположения границ (согласовано/спорное)
от т.	до т.			
1	2	3	4	5
1640	1641	5.62	-	-
1641	433	18.55	-	-
<b>3. Сведения о характеристиках уточняемого земельного участка с кадастровым номером 47:03:1209002:1504 :</b>				
№ п/п	Наименование характеристики		Значение характеристики	
1	2		3	
1.	Сведения об адресе земельного участка		-	
1.1.	Сведения об ином месте нахождения земельного участка, не являющегося объектом адресации, в структурированном виде		Российская Федерация, Ленинградская область, м.р-н Приозерский, с.п Сосновское, поселок Сосново	
1.2.	Дополнительные сведения о месте нахождения земельного участка		Российская Федерация, Ленинградская область, Приозерский район, Сосновское сельское поселение, п. Сосново	
2.	Площадь земельного участка ± величина погрешности определения (вычисления) площади ( $P \pm \Delta P$ ), м <sup>2</sup>		2170 ± 16	
3.	Формула, примененная для расчета предельной допустимой погрешности определения площади земельного участка, с подставленными значениями и итоговые (вычисленные) значения ( $\Delta P$ ), м <sup>2</sup>		$\Delta P = 3.5 * M_t * \sqrt{P} = 3.5 * 0,1 * \sqrt{2170} = 16$	
4.	Площадь земельного участка согласно сведениям Единого государственного реестра недвижимости (Р <sub>кад</sub> ), м <sup>2</sup>		2170	
5.	Оценка расхождения P и Р <sub>кад</sub> (P - Р <sub>кад</sub> ), м <sup>2</sup>		-	
6.	Предельные минимальный и максимальный размеры земельного участка (Р <sub>мин</sub> и Р <sub>макс</sub> ), м <sup>2</sup>		-	
7.	Кадастровый номер или иной государственный учетный номер (инвентарный) объекта недвижимости, расположенного на земельном участке		47:03:1209002:1510	
8.	Вид (виды) разрешенного использования		Размещение индивидуального жилого дома (жилых домов)	
8.1.	Дополнительные сведения об использовании земельного участка		-	
9.	Сведения о земельных участках (землях общего пользования, территории общего пользования), посредством которых обеспечивается доступ		Земли общего пользования	
10.	Иные сведения		-	
<b>4. Пояснения к сведениям об уточняемом земельном участке с кадастровым номером 47:03:1209002:1504 :</b>				
1.	-			

## Сведения об уточняемых земельных участках, необходимые для исправления реестровых ошибок в сведениях о местоположении их границ

**1. Сведения о характерных точках границ уточняемого земельного участка с кадастровым номером 47:03:1209002:1468 :**

Система координат 47.2					Зона № 2		
Обозначение характерных точек границ	Координаты, м				Метод определения координат	Формулы, примененные для расчета средней квадратической погрешности определения координат характерных точек границ (Mt), с подставленными в такие формулы значениями и итоговые (вычисленные) значения Mt, м	Описание закрепления точки
	содержатся в Едином государственном реестре недвижимости		определены в результате выполнения комплексных кадастровых работ				
	X	Y	X	Y			
1	2	3	4	5	6	7	8
1642	502414.41	2208260.86	502414.41	2208260.86	-	0.1	-
1643	502396.50	2208302.01	502396.50	2208302.02	-	0.1	-
1644	502371.98	2208290.30	502371.98	2208290.30	-	0.1	-
1645	502378.54	2208256.08	502378.54	2208256.08	-	0.1	-
1646	502408.18	2208257.38	502408.18	2208257.38	-	0.1	-
1642	502414.41	2208260.86	502414.41	2208260.86	-	0.1	-

**2. Сведения о частях границ уточняемого земельного участка с кадастровым номером 47:03:1209002:1468 :**

Обозначение части границ		Горизонтальное проложение (S), м	Описание прохождения части границ	Сведения о согласовании местоположения границ (согласовано/спорное)
от т.	до т.			
1	2	3	4	5
1642	1643	44.89	-	-
1643	1644	27.18	-	-
1644	1645	34.84	-	-
1645	1646	29.67	-	-
1646	1642	7.14	-	-

**3. Сведения о характеристиках уточняемого земельного участка с кадастровым номером 47:03:1209002:1468 :**

№ п/п	Наименование характеристики	Значение характеристики
1	2	3
1.	Сведения об адресе земельного участка	-
1.1.	Сведения об ином месте нахождения земельного участка, не являющегося объектом адресации, в структурированном виде	Российская Федерация, Ленинградская область, м.р-н Приозерский, с/п Сосновское, деревня Иваново
1.2.	Дополнительные сведения о месте нахождения земельного участка	Российская Федерация, обл. Ленинградская, р-н Приозерский, с/п Сосновское, д. Иваново
2.	Площадь земельного участка ± величина погрешности определения (вычисления) площади ( $P \pm \Delta P$ ), м <sup>2</sup>	1287 ± 13

<b>3. Сведения о характеристиках уточняемого земельного участка с кадастровым номером 47:03:1209002:1468 :</b>		
<b>№ п/п</b>	<b>Наименование характеристики</b>	<b>Значение характеристики</b>
<b>1</b>	<b>2</b>	<b>3</b>
3.	Формула, примененная для расчета предельной допустимой погрешности определения площади земельного участка, с подставленными значениями и итоговые (вычисленные) значения ( $\Delta P$ ), м2	$\Delta P=3.5*Mt*\sqrt{P}=3.5*0,1*\sqrt{1287}=13$
4.	Площадь земельного участка согласно сведениям Единого государственного реестра недвижимости (Ркад), м2	1286
5.	Оценка расхождения Р и Ркад (Р - Ркад), м2	1
6.	Предельные минимальный и максимальный размеры земельного участка (Рмин и Рмакс), м2	- -
7.	Кадастровый номер или иной государственный учетный номер (инвентарный) объекта недвижимости, расположенного на земельном участке	-
8.	Вид (виды) разрешенного использования	Размещение индивидуального жилого дома (жилых домов)
8.1.	Дополнительные сведения об использовании земельного участка	-
9.	Сведения о земельных участках (землях общего пользования, территории общего пользования), посредством которых обеспечивается доступ	Земли общего пользования
10.	Иные сведения	-
<b>4. Пояснения к сведениям об уточняемом земельном участке с кадастровым номером 47:03:1209002:1468 :</b>		
1.	-	

## Сведения об уточняемых земельных участках, необходимые для исправления реестровых ошибок в сведениях о местоположении их границ

1. Сведения о характерных точках границ уточняемого земельного участка с кадастровым номером 47:03:0000000:2 :

Система координат					Зона № -		
Обозначение характерных точек границ	Координаты, м				Метод определения координат	Формулы, примененные для расчета средней квадратической погрешности определения координат характерных точек границ (Mt), с подставленными значениями и итоговые (вычисленные) значения Mt, м	Описание закрепления точки
	содержатся в Едином государственном реестре недвижимости		определены в результате выполнения комплексных кадастровых работ				
	X	Y	X	Y			
1	2	3	4	5	6	7	8
-	-	-	-	-	-	-	-

2. Сведения о частях границ уточняемого земельного участка с кадастровым номером 47:03:0000000:2 :

Обозначение части границ		Горизонтальное проложение (S), м	Описание прохождения части границ	Сведения о согласовании местоположения границ (согласовано/спорное)
от т.	до т.			
1	2	3	4	5
-	-	-	-	-

3. Сведения о характеристиках уточняемого земельного участка с кадастровым номером 47:03:0000000:2 :

№ п/п	Наименование характеристики	Значение характеристики
1	2	3
1.	Сведения об адресе земельного участка	-
1.1.	Сведения об ином месте нахождения земельного участка, не являющегося объектом адресации, в структурированном виде	-
1.2.	Дополнительные сведения о месте нахождения земельного участка	-
2.	Площадь земельного участка ± величина погрешности определения (вычисления) площади ( $P \pm \Delta P$ ), м <sup>2</sup>	$220450 \pm 164.33$
3.	Формула, примененная для расчета предельной допустимой погрешности определения площади земельного участка, с подставленными значениями и итоговые (вычисленные) значения ( $\Delta P$ ), м <sup>2</sup>	$\Delta P = 3.5 * Mt * \sqrt{P} = 3.5 * 0,1 * \sqrt{220450} = 164$
4.	Площадь земельного участка согласно сведениям Единого государственного реестра недвижимости ( $P_{\text{кад}}$ ), м <sup>2</sup>	-
5.	Оценка расхождения $P$ и $P_{\text{кад}}$ ( $P - P_{\text{кад}}$ ), м <sup>2</sup>	-
6.	Предельные минимальный и максимальный размеры земельного участка ( $P_{\text{мин}}$ и $P_{\text{макс}}$ ), м <sup>2</sup>	-
7.	Кадастровый номер или иной государственный учетный номер (инвентарный) объекта недвижимости, расположенного на земельном участке	-
8.	Вид (виды) разрешенного использования	-
8.1.	Дополнительные сведения об использовании земельного участка	-
9.	Сведения о земельных участках (землях общего пользования, территории общего пользования), посредством которых обеспечивается доступ	Земли общего пользования

**3. Сведения о характеристиках уточняемого земельного участка с кадастровым номером 47:03:0000000:2 :**

№ п/п	Наименование характеристики	Значение характеристики
1	2	3
10.	Иные сведения	-

**4. Пояснения к сведениям об уточняемом земельном участке с кадастровым номером 47:03:0000000:2 :**

1.	-
----	---

--	--

## Сведения об уточняемых земельных участках, необходимые для исправления реестровых ошибок в сведениях о местоположении их границ

**1. Сведения о характерных точках границ уточняемого земельного участка с кадастровым номером 47:03:1209002:1 :**

Система координат 47.2					Зона № 2		
Обозначение характерных точек границ	Координаты, м				Метод определения координат	Формулы, примененные для расчета средней квадратической погрешности определения координат характерных точек границ (Mt), с подставленными в такие формулы значениями и итоговые (вычисленные) значения Mt, м	Описание закрепления точки
	содержатся в Едином государственном реестре недвижимости		определены в результате выполнения комплексных кадастровых работ				
	X	Y	X	Y			
1	2	3	4	5	6	7	8
440	503639.60	2210116.85	503639.60	2210116.85	-	15	-
1647	503665.75	2210187.35	503665.75	2210187.35	-	0.3	-
1648	503600.85	2210210.80	503600.85	2210210.80	-	0.3	-
1649	503572.15	2210221.20	503572.15	2210221.20	-	0.3	-
1650	503568.45	2210211.00	503568.45	2210211.00	-	0.3	-
1651	503406.50	2210269.45	503406.50	2210269.45	-	0.3	-
1652	502213.70	2210706.40	502213.70	2210706.40	-	0.3	-
1653	501913.85	2210785.90	501913.85	2210785.90	-	0.3	-
1654	501679.50	2210821.55	501679.50	2210821.55	-	0.3	-
1655	501629.40	2210820.65	501629.40	2210820.65	-	0.3	-
1656	501355.30	2210813.45	501355.30	2210813.45	-	0.3	-
1657	500968.20	2210798.00	500968.20	2210798.00	-	0.3	-
1658	500711.55	2210780.95	500711.55	2210780.95	-	0.3	-
1659	500616.55	2210793.90	500616.55	2210793.90	-	0.3	-
1660	500486.25	2210835.75	500486.25	2210835.75	-	0.3	-
1661	500439.40	2210853.00	500439.40	2210853.00	-	0.3	-
1662	500413.90	2210781.65	500413.90	2210781.65	-	0.3	-
1663	500437.65	2210773.20	500437.65	2210773.20	-	0.3	-
1664	500532.00	2210745.95	500532.00	2210745.95	-	0.3	-
1665	500581.05	2210734.95	500581.05	2210734.95	-	0.3	-
1666	500642.45	2210726.45	500630.99	2210728.02	-	0.3	-
1292	500672.70	2210722.25	500642.44	2210726.43	-	0.3	-
1293	500724.00	2210718.20	500672.70	2210722.25	-	0.3	-
1667	500780.65	2210716.90	500724.00	2210718.20	-	0.3	-
1295	500866.95	2210718.40	500780.65	2210716.90	-	0.3	-
716	501590.40	2210751.90	500866.95	2210718.40	-	0.3	-
715	501696.90	2210751.40	500948.61	2210722.18	-	0.3	-
714	501820.90	2210741.35	501212.73	2210734.41	-	0.3	-
713	501933.50	2210722.95	501269.83	2210737.05	-	0.3	-
712	502045.40	2210695.55	501590.40	2210751.90	-	0.3	-
711	502153.90	2210659.80	501696.90	2210751.40	-	0.3	-

**1. Сведения о характерных точках границ уточняемого земельного участка с кадастровым номером 47:03:1209002:1 :**

Система координат 47.2					Зона № 2		
Обозначение характерных точек границ	Координаты, м				Метод определения координат	Формулы, примененные для расчета средней квадратической погрешности определения координат характерных точек границ (Mt), с подставленными в такие формулы значениями и итоговые (вычисленные) значения Mt, м	Описание закрепления точки
	содержатся в Едином государственном реестре недвижимости		определены в результате выполнения комплексных кадастровых работ				
	X	Y	X	Y			
1	2	3	4	5	6	7	8
714	-	-	501820.90	2210741.35	-	15	-
713	-	-	501933.50	2210722.95	-	0.3	-
712	-	-	502045.40	2210695.55	-	0.3	-
711	-	-	502153.90	2210659.80	-	15	-
710	-	-	502280.47	2210613.54	-	15	-
н107У	-	-	502828.21	2210413.37	-	15	-
н108У	-	-	503207.58	2210274.73	-	15	-
н109У	-	-	503275.01	2210250.09	-	15	-
н110У	-	-	503292.72	2210243.62	-	15	-
397	-	-	503324.80	2210231.89	-	15	-
396	-	-	503358.27	2210219.66	-	15	-
440	503639.60	2210116.85	503639.60	2210116.85	-	15	-

**2. Сведения о частях границ уточняемого земельного участка с кадастровым номером 47:03:1209002:1 :**

Обозначение части границ		Горизонтальное проложение (S), м	Описание прохождения части границ	Сведения о согласовании местоположения границ (согласовано/спорное)
от т.	до т.			
1	2	3	4	5
440	1647	75.19	-	-
1647	1648	69.01	-	-
1648	1649	30.53	-	-
1649	1650	10.85	-	-
1650	1651	172.17	-	-
1651	1652	1270.31	-	-
1652	1653	310.21	-	-
1653	1654	237.05	-	-
1654	1655	50.11	-	-
1655	1656	274.19	-	-
1656	1657	387.41	-	-
1657	1658	257.22	-	-
1658	1659	95.88	-	-
1659	1660	136.86	-	-
1660	1661	49.92	-	-
1661	1662	75.77	-	-

<b>2. Сведения о частях границ уточняемого земельного участка с кадастровым номером 47:03:1209002:1 :</b>				
Обозначение части границ		Горизонтальное проложение (S), м	Описание прохождения части границ	Сведения о согласовании местоположения границ (согласовано/спорное)
от т.	до т.			
1	2	3	4	5
1662	1663	25.21	-	-
1663	1664	98.21	-	-
1664	1665	50.27	-	-
1665	1666	50.42	-	-
1666	1292	11.56	-	-
1292	1293	30.55	-	-
1293	1667	51.46	-	-
1667	1295	56.66	-	-
1295	716	86.31	-	-
716	715	81.75	-	-
715	714	264.40	-	-
714	713	57.16	-	-
713	712	320.91	-	-
712	711	106.50	-	-
711	714	124.41	-	-
714	713	114.09	-	-
713	712	115.21	-	-
712	711	114.24	-	-
711	710	134.76	-	-
710	н107У	583.17	-	-
н107У	н108У	403.91	-	-
н108У	н109У	71.79	-	-
н109У	н110У	18.85	-	-
н110У	397	34.16	-	-
397	396	35.63	-	-
396	440	299.53	-	-

**3. Сведения о характеристиках уточняемого земельного участка с кадастровым номером 47:03:1209002:1 :**

№ п/п	Наименование характеристики	Значение характеристики
1	2	3
1.	Сведения об адресе земельного участка	-
1.1.	Сведения об ином месте нахождения земельного участка, не являющегося объектом адресации, в структурированном виде	-
1.2.	Дополнительные сведения о месте нахождения земельного участка	-
2.	Площадь земельного участка ± величина погрешности определения (вычисления) площади ( $P \pm \Delta P$ ), м <sup>2</sup>	220450.22 ± 164.33
3.	Формула, примененная для расчета предельной допустимой погрешности определения площади земельного участка, с подставленными значениями и итоговые (вычисленные) значения ( $\Delta P$ ), м <sup>2</sup>	$\Delta P = 3.5 * M_t * \sqrt{P} = 3.5 * 0,1 * \sqrt{220450} = 164$

**3. Сведения о характеристиках уточняемого земельного участка с кадастровым номером 47:03:1209002:1 :**

<b>№ п/п</b>	<b>Наименование характеристики</b>	<b>Значение характеристики</b>
<b>1</b>	<b>2</b>	<b>3</b>
4.	Площадь земельного участка согласно сведениям Единого государственного реестра недвижимости (Ркад), м2	220425
5.	Оценка расхождения Р и Ркад (Р - Ркад), м2	25
6.	Предельные минимальный и максимальный размеры земельного участка (Рмин и Рмакс), м2	- -
7.	Кадастровый номер или иной государственный учетный номер (инвентарный) объекта недвижимости, расположенного на земельном участке	-
8.	Вид (виды) разрешенного использования	-
8.1.	Дополнительные сведения об использовании земельного участка	-
9.	Сведения о земельных участках (землях общего пользования, территории общего пользования), посредством которых обеспечивается доступ	Земли общего пользования
10.	Иные сведения	-

**4. Пояснения к сведениям об уточняемом земельном участке с кадастровым номером 47:03:1209002:1 :**

1.	-
----	---

## Сведения об уточняемых земельных участках, необходимые для исправления реестровых ошибок в сведениях о местоположении их границ

**1. Сведения о характерных точках границ уточняемого земельного участка с кадастровым номером 47:03:1209002:175 :**

Система координат 47.2					Зона № 2		
Обозначение характерных точек границ	Координаты, м				Метод определения координат	Формулы, примененные для расчета средней квадратической погрешности определения координат характерных точек границ (Mt), с подставленными в такие формулы значениями и итоговые (вычисленные) значения Mt, м	Описание закрепления точки
	содержатся в Едином государственном реестре недвижимости		определены в результате выполнения комплексных кадастровых работ				
	X	Y	X	Y			
1	2	3	4	5	6	7	8
1672	503204.27	2209526.11	503204.27	2209526.12	-	0.2	Закрепление отсутствует
374	503204.27	2209526.12	-	-	-	0.2	Закрепление отсутствует
373	503204.85	2209549.88	503204.85	2209549.88	-	0.2	Закрепление отсутствует
372	503204.79	2209562.15	503204.79	2209562.15	-	0.2	Закрепление отсутствует
371	503205.66	2209578.28	503205.66	2209578.28	-	0.2	Закрепление отсутствует
370	503206.24	2209591.71	503206.24	2209591.71	-	0.2	Закрепление отсутствует
369	503206.62	2209604.20	503206.62	2209604.20	-	0.2	Закрепление отсутствует
368	503207.64	2209615.82	503207.64	2209615.82	-	0.2	Закрепление отсутствует
367	503209.69	2209630.21	503209.69	2209630.21	-	0.2	Закрепление отсутствует
366	503211.58	2209643.96	503211.58	2209643.96	-	0.2	Закрепление отсутствует
365	503214.77	2209660.19	503214.77	2209660.19	-	0.2	Закрепление отсутствует
364	503217.88	2209675.54	503217.88	2209675.54	-	0.2	Закрепление отсутствует
1673	503197.54	2209679.85	503197.54	2209679.85	-	0.2	Закрепление отсутствует
1674	503180.90	2209690.26	503180.90	2209690.26	-	0.2	Закрепление отсутствует
1675	503175.73	2209712.65	503175.73	2209712.65	-	0.2	Закрепление отсутствует
1676	503182.25	2209734.98	503182.25	2209734.98	-	0.2	Закрепление отсутствует
1677	503194.94	2209741.24	503194.94	2209741.24	-	0.2	Закрепление отсутствует
1678	503212.37	2209739.00	503212.37	2209739.00	-	0.2	Закрепление отсутствует
361	503228.75	2209730.18	503228.75	2209730.18	-	0.2	Закрепление отсутствует
360	503234.63	2209853.29	503234.63	2209853.29	-	0.2	Закрепление отсутствует
1679	502821.07	2209941.88	502821.07	2209941.88	-	0.2	Закрепление отсутствует
1680	502432.58	2209738.67	502432.58	2209738.67	-	0.2	Закрепление отсутствует

**1. Сведения о характерных точках границ уточняемого земельного участка с кадастровым номером 47:03:1209002:175 :**

Система координат 47.2						Зона № 2	
Обозначение характерных точек границ	Координаты, м				Метод определения координат	Формулы, примененные для расчета средней квадратической погрешности определения координат характерных точек границ (Mt), с подставленными в такие формулы значениями и итоговые (вычисленные) значения Mt, м	Описание закрепления точки
	содержатся в Едином государственном реестре недвижимости		определены в результате выполнения комплексных кадастровых работ				
	X	Y	X	Y			
1	2	3	4	5	6	7	8
1681	502313.23	2209994.50	502313.23	2209994.50	-	0.2	Закрепление отсутствует
707	502302.93	2210127.21	502302.93	2210127.21	-	0.2	Закрепление отсутствует
684	502063.00	2210118.80	502063.00	2210118.80	-	0.2	Закрепление отсутствует
683	502063.05	2209729.04	502063.05	2209729.04	-	0.2	Закрепление отсутствует
296	501585.94	2209729.28	501585.94	2209729.28	-	0.2	Закрепление отсутствует
306	501218.38	2209670.72	501218.38	2209670.72	-	0.2	Закрепление отсутствует
1682	501248.04	2209655.58	501248.04	2209655.58	-	0.2	Закрепление отсутствует
1683	501268.50	2209639.01	501268.50	2209639.01	-	0.2	Закрепление отсутствует
1684	501313.76	2209597.61	501313.76	2209597.61	-	0.2	Закрепление отсутствует
1685	501353.02	2209551.63	501353.02	2209551.63	-	0.2	Закрепление отсутствует
1686	501386.13	2209510.61	501386.13	2209510.61	-	0.2	Закрепление отсутствует
1687	501410.43	2209473.87	501410.43	2209473.87	-	0.2	Закрепление отсутствует
1688	501417.51	2209462.83	501417.51	2209462.83	-	0.2	Закрепление отсутствует
1689	501428.32	2209445.16	501428.32	2209445.16	-	0.2	Закрепление отсутствует
1690	501434.31	2209433.42	501434.31	2209433.42	-	0.2	Закрепление отсутствует
1691	501435.29	2209394.73	501435.29	2209394.73	-	0.2	Закрепление отсутствует
1692	501424.20	2209373.62	501424.20	2209373.62	-	0.2	Закрепление отсутствует
1693	501412.34	2209351.76	501412.34	2209351.76	-	0.2	Закрепление отсутствует
1694	501396.96	2209317.51	501396.96	2209317.51	-	0.2	Закрепление отсутствует
1695	501390.80	2209298.47	501390.80	2209298.47	-	0.2	Закрепление отсутствует
1696	501381.58	2209269.15	501381.58	2209269.15	-	0.2	Закрепление отсутствует
1697	501378.80	2209247.92	501378.80	2209247.92	-	0.2	Закрепление отсутствует
1698	501373.44	2209205.61	501373.44	2209205.61	-	0.2	Закрепление отсутствует
1699	501377.28	2209188.53	501377.28	2209188.53	-	0.2	Закрепление отсутствует

**1. Сведения о характерных точках границ уточняемого земельного участка с кадастровым номером 47:03:1209002:175 :**

Система координат 47.2						Зона № 2	
Обозначение характерных точек границ	Координаты, м				Метод определения координат	Формулы, примененные для расчета средней квадратической погрешности определения координат характерных точек границ (Mt), с подставленными в такие формулы значениями и итоговые (вычисленные) значения Mt, м	Описание закрепления точки
	содержатся в Едином государственном реестре недвижимости		определены в результате выполнения комплексных кадастровых работ				
	X	Y	X	Y			
1	2	3	4	5	6	7	8
1700	501375.73	2209168.69	501375.73	2209168.69	-	0.2	Закрепление отсутствует
1595	501367.87	2209150.05	501367.87	2209150.05	-	0.2	Закрепление отсутствует
1594	502152.33	2208695.31	502152.33	2208695.31	-	0.2	Закрепление отсутствует
1593	502153.56	2208902.69	502153.56	2208902.69	-	0.2	Закрепление отсутствует
1701	502153.56	2208994.82	502153.56	2208994.82	-	0.2	Закрепление отсутствует
н127У	-	-	502163.56	2208995.57	-	0.2	Закрепление отсутствует
1702	502190.04	2208997.55	502190.04	2208997.55	-	0.2	Закрепление отсутствует
н128У	-	-	502201.07	2209002.97	-	0.2	Закрепление отсутствует
н129У	-	-	502224.21	2209014.35	-	0.2	Закрепление отсутствует
н130У	-	-	502247.34	2209025.72	-	0.2	Закрепление отсутствует
н131У	-	-	502270.53	2209037.12	-	0.2	Закрепление отсутствует
1703	502284.77	2209044.12	502284.77	2209044.12	-	0.2	Закрепление отсутствует
1704	502352.79	2208975.97	502352.79	2208975.97	-	0.2	Закрепление отсутствует
1705	502378.53	2208960.32	502378.53	2208960.32	-	0.2	Закрепление отсутствует
1706	502391.53	2208954.97	502391.53	2208954.97	-	0.2	Закрепление отсутствует
н132У	-	-	502402.15	2208958.87	-	0.2	Закрепление отсутствует
1707	502435.20	2208971.02	502435.20	2208971.02	-	0.2	Закрепление отсутствует
н133У	-	-	502448.92	2208978.47	-	0.2	Закрепление отсутствует
1708	502463.78	2208986.54	502463.78	2208986.54	-	0.2	Закрепление отсутствует
1709	502461.70	2209000.26	502461.70	2209000.26	-	0.2	Закрепление отсутствует
1710	502450.41	2209027.58	502450.41	2209027.58	-	0.2	Закрепление отсутствует
1711	502421.72	2209055.67	502421.72	2209055.67	-	0.2	Закрепление отсутствует
1712	502380.78	2209112.99	502380.78	2209112.99	-	0.2	Закрепление отсутствует
1713	502473.88	2209174.75	502473.89	2209174.75	-	0.2	Закрепление отсутствует

**1. Сведения о характерных точках границ уточняемого земельного участка с кадастровым номером 47:03:1209002:175 :**

Система координат 47.2						Зона № 2	
Обозначение характерных точек границ	Координаты, м				Метод определения координат	Формулы, примененные для расчета средней квадратической погрешности определения координат характерных точек границ (Mt), с подставленными в такие формулы значениями и итоговые (вычисленные) значения Mt, м	Описание закрепления точки
	содержатся в Едином государственном реестре недвижимости		определены в результате выполнения комплексных кадастровых работ				
	X	Y	X	Y			
1	2	3	4	5	6	7	8
1714	502472.60	2209234.25	502472.60	2209234.25	-	0.2	Закрепление отсутствует
1715	502488.10	2209278.65	502488.10	2209278.65	-	0.2	Закрепление отсутствует
1716	502488.80	2209339.00	502488.80	2209339.00	-	0.2	Закрепление отсутствует
1717	502483.30	2209381.45	502483.30	2209381.45	-	0.2	Закрепление отсутствует
n134У	-	-	502484.58	2209408.93	-	0.2	Закрепление отсутствует
1718	502486.70	2209454.60	502486.70	2209454.60	-	0.2	Закрепление отсутствует
n135У	-	-	502515.77	2209444.99	-	0.2	Закрепление отсутствует
1719	502532.85	2209439.35	502532.85	2209439.35	-	0.2	Закрепление отсутствует
1720	502544.31	2209439.00	502544.22	2209439.00	-	0.2	Закрепление отсутствует
1721	502551.87	2209448.58	502551.87	2209448.58	-	0.2	Закрепление отсутствует
1722	502569.18	2209503.58	502569.18	2209503.58	-	0.2	Закрепление отсутствует
1723	502594.08	2209566.01	502594.08	2209566.01	-	0.2	Закрепление отсутствует
1724	502575.88	2209569.12	502575.88	2209569.12	-	0.2	Закрепление отсутствует
1725	502585.97	2209588.24	502585.97	2209588.24	-	0.2	Закрепление отсутствует
1726	502600.88	2209621.76	502600.88	2209621.76	-	0.2	Закрепление отсутствует
1727	502606.30	2209633.12	502606.30	2209633.12	-	0.2	Закрепление отсутствует
1728	502608.14	2209656.15	502608.14	2209656.15	-	0.2	Закрепление отсутствует
1729	502664.12	2209651.37	502664.12	2209651.37	-	0.2	Закрепление отсутствует
1730	502672.03	2209650.70	502672.03	2209650.70	-	0.2	Закрепление отсутствует
1731	502674.24	2209620.77	502674.24	2209620.77	-	0.2	Закрепление отсутствует
1732	502687.16	2209572.98	502687.16	2209572.98	-	0.2	Закрепление отсутствует
1733	502731.05	2209563.48	502731.05	2209563.48	-	0.2	Закрепление отсутствует
1734	502815.53	2209569.47	502815.53	2209569.47	-	0.2	Закрепление отсутствует
1735	502827.31	2209581.42	502827.31	2209581.42	-	0.2	Закрепление отсутствует

**1. Сведения о характерных точках границ уточняемого земельного участка с кадастровым номером 47:03:1209002:175 :**

Система координат 47.2						Зона № 2	
Обозначение характерных точек границ	Координаты, м				Метод определения координат	Формулы, примененные для расчета средней квадратической погрешности определения координат характерных точек границ (Mt), с подставленными в такие формулы значениями и итоговые (вычисленные) значения Mt, м	Описание закрепления точки
	содержатся в Едином государственном реестре недвижимости		определены в результате выполнения комплексных кадастровых работ				
	X	Y	X	Y			
1	2	3	4	5	6	7	8
1736	502850.84	2209611.34	502850.84	2209611.34	-	0.2	Закрепление отсутствует
1737	502898.34	2209670.58	502898.34	2209670.58	-	0.2	Закрепление отсутствует
1738	502964.32	2209727.90	502964.32	2209727.90	-	0.2	Закрепление отсутствует
1739	503011.79	2209671.02	503011.79	2209671.02	-	0.2	Закрепление отсутствует
1740	502988.47	2209642.04	502988.47	2209642.04	-	0.2	Закрепление отсутствует
1741	503024.21	2209589.27	503024.21	2209589.27	-	0.2	Закрепление отсутствует
1742	502985.04	2209548.27	502985.04	2209548.27	-	0.2	Закрепление отсутствует
1743	502972.23	2209533.54	502972.23	2209533.54	-	0.2	Закрепление отсутствует
1744	503014.05	2209490.02	503014.05	2209490.02	-	0.2	Закрепление отсутствует
1745	503020.04	2209482.14	503020.04	2209482.14	-	0.2	Закрепление отсутствует
1746	503030.99	2209481.23	503030.99	2209481.23	-	0.2	Закрепление отсутствует
1747	503044.21	2209494.34	503044.21	2209494.34	-	0.2	Закрепление отсутствует
1534	503050.95	2209510.17	503050.95	2209510.17	-	0.2	Закрепление отсутствует
1533	-	-	503062.06	2209517.87	-	0.2	Закрепление отсутствует
н136У	-	-	503063.76	2209519.05	-	0.2	Закрепление отсутствует
1748	503069.60	2209523.10	503069.60	2209523.10	-	0.2	Закрепление отсутствует
1749	503095.31	2209515.15	503095.31	2209515.15	-	0.2	Закрепление отсутствует
1559	-	-	503113.47	2209495.82	-	0.2	Закрепление отсутствует
1750	503115.68	2209493.50	503115.65	2209493.50	-	0.2	Закрепление отсутствует
1557	-	-	503123.72	2209473.74	-	0.2	Закрепление отсутствует
1751	503132.16	2209453.09	503132.15	2209453.10	-	0.2	Закрепление отсутствует
1752	503132.43	2209433.04	503132.43	2209433.04	-	0.2	Закрепление отсутствует
1753	503143.17	2209435.88	503143.17	2209435.88	-	0.2	Закрепление отсутствует
1754	503150.88	2209448.04	503150.88	2209448.04	-	0.2	Закрепление отсутствует

**1. Сведения о характерных точках границ уточняемого земельного участка с кадастровым номером 47:03:1209002:175 :**

Система координат 47.2					Зона № 2		
Обозначение характерных точек границ	Координаты, м				Метод определения координат	Формулы, примененные для расчета средней квадратической погрешности определения координат характерных точек границ (Mt), с подставленными в такие формулы значениями и итоговые (вычисленные) значения Mt, м	Описание закрепления точки
	содержатся в Едином государственном реестре недвижимости		определены в результате выполнения комплексных кадастровых работ				
	X	Y	X	Y			
1	2	3	4	5	6	7	8
1755	503144.97	2209468.04	503144.97	2209468.04	-	0.2	Закрепление отсутствует
1756	503125.99	2209515.30	503125.99	2209515.30	-	0.2	Закрепление отсутствует
1757	503125.21	2209529.38	503125.21	2209529.38	-	0.2	Закрепление отсутствует
1672	503204.27	2209526.11	503204.27	2209526.12	-	0.2	Закрепление отсутствует

**2. Сведения о частях границ уточняемого земельного участка с кадастровым номером 47:03:1209002:175 :**

Обозначение части границ		Горизонтальное проложение (S), м	Описание прохождения части границ	Сведения о согласовании местоположения границ (согласовано/спорное)
от т.	до т.			
1	2	3	4	5
1672	373	23.77	-	-
373	372	12.27	-	-
372	371	16.15	-	-
371	370	13.44	-	-
370	369	12.50	-	-
369	368	11.66	-	-
368	367	14.54	-	-
367	366	13.88	-	-
366	365	16.54	-	-
365	364	15.66	-	-
364	1673	20.79	-	-
1673	1674	19.63	-	-
1674	1675	22.98	-	-
1675	1676	23.26	-	-
1676	1677	14.15	-	-
1677	1678	17.57	-	-
1678	361	18.60	-	-
361	360	123.25	-	-
360	1679	422.94	-	-
1679	1680	438.43	-	-
1680	1681	282.30	-	-
1681	707	133.11	-	-

**2. Сведения о частях границ уточняемого земельного участка с кадастровым номером 47:03:1209002:175 :**

Обозначение части границ		Горизонтальное проложение (S), м	Описание прохождения части границ	Сведения о согласовании местоположения границ (согласовано/спорное)
от т.	до т.			
1	2	3	4	5
707	684	240.08	-	-
684	683	389.76	-	-
683	296	477.11	-	-
296	306	372.20	-	-
306	1682	33.30	-	-
1682	1683	26.33	-	-
1683	1684	61.34	-	-
1684	1685	60.46	-	-
1685	1686	52.72	-	-
1686	1687	44.05	-	-
1687	1688	13.12	-	-
1688	1689	20.71	-	-
1689	1690	13.18	-	-
1690	1691	38.70	-	-
1691	1692	23.85	-	-
1692	1693	24.87	-	-
1693	1694	37.54	-	-
1694	1695	20.01	-	-
1695	1696	30.74	-	-
1696	1697	21.41	-	-
1697	1698	42.65	-	-
1698	1699	17.51	-	-
1699	1700	19.90	-	-
1700	1595	20.23	-	-
1595	1594	906.73	-	-
1594	1593	207.38	-	-
1593	1701	92.13	-	-
1701	н127У	10.03	-	-
н127У	1702	26.55	-	-
1702	н128У	12.29	-	-
н128У	н129У	25.79	-	-
н129У	н130У	25.77	-	-
н130У	н131У	25.84	-	-
н131У	1703	15.87	-	-
1703	1704	96.29	-	-
1704	1705	30.12	-	-
1705	1706	14.06	-	-
1706	н132У	11.31	-	-
н132У	1707	35.21	-	-

**2. Сведения о частях границ уточняемого земельного участка с кадастровым номером 47:03:1209002:175 :**

Обозначение части границ		Горизонтальное проложение (S), м	Описание прохождения части границ	Сведения о согласовании местоположения границ (согласовано/спорное)
от т.	до т.			
1	2	3	4	5
1707	н133У	15.61	-	-
н133У	1708	16.91	-	-
1708	1709	13.88	-	-
1709	1710	29.56	-	-
1710	1711	40.15	-	-
1711	1712	70.44	-	-
1712	1713	111.73	-	-
1713	1714	59.51	-	-
1714	1715	47.03	-	-
1715	1716	60.35	-	-
1716	1717	42.80	-	-
1717	н134У	27.51	-	-
н134У	1718	45.72	-	-
1718	н135У	30.62	-	-
н135У	1719	17.99	-	-
1719	1720	11.38	-	-
1720	1721	12.26	-	-
1721	1722	57.66	-	-
1722	1723	67.21	-	-
1723	1724	18.46	-	-
1724	1725	21.62	-	-
1725	1726	36.69	-	-
1726	1727	12.59	-	-
1727	1728	23.10	-	-
1728	1729	56.18	-	-
1729	1730	7.94	-	-
1730	1731	30.01	-	-
1731	1732	49.51	-	-
1732	1733	44.91	-	-
1733	1734	84.69	-	-
1734	1735	16.78	-	-
1735	1736	38.06	-	-
1736	1737	75.93	-	-
1737	1738	87.40	-	-
1738	1739	74.09	-	-
1739	1740	37.20	-	-
1740	1741	63.73	-	-
1741	1742	56.70	-	-
1742	1743	19.52	-	-

<b>2. Сведения о частях границ уточняемого земельного участка с кадастровым номером 47:03:1209002:175 :</b>				
Обозначение части границ		Горизонтальное проложение (S), м	Описание прохождения части границ	Сведения о согласовании местоположения границ (согласовано/спорное)
от т.	до т.			
1	2	3	4	5
1743	1744	60.36	-	-
1744	1745	9.90	-	-
1745	1746	10.99	-	-
1746	1747	18.62	-	-
1747	1534	17.21	-	-
1534	1533	13.52	-	-
1533	н136У	2.07	-	-
н136У	1748	7.11	-	-
1748	1749	26.91	-	-
1749	1559	26.52	-	-
1559	1750	3.18	-	-
1750	1557	21.34	-	-
1557	1751	22.30	-	-
1751	1752	20.06	-	-
1752	1753	11.11	-	-
1753	1754	14.40	-	-
1754	1755	20.85	-	-
1755	1756	50.93	-	-
1756	1757	14.10	-	-
1757	1672	79.13	-	-
<b>3. Сведения о характеристиках уточняемого земельного участка с кадастровым номером 47:03:1209002:175 :</b>				
№ п/п	Наименование характеристики		Значение характеристики	
1	2		3	
1.	Сведения об адресе земельного участка		-	
1.1.	Сведения об ином месте нахождения земельного участка, не являющегося объектом адресации, в структурированном виде		Российская Федерация, Ленинградская область, м.р-н Приозерский, с.п Сосновское, поселок Сосново	
1.2.	Дополнительные сведения о месте нахождения земельного участка		Российская Федерация, Ленинградская область, Приозерский район, Сосновское сельское поселение, п. Сосново	
2.	Площадь земельного участка ± величина погрешности определения (вычисления) площади (P ± ΔP), м2		1200400 ± 383	
3.	Формула, примененная для расчета предельной допустимой погрешности определения площади земельного участка, с подставленными значениями и итоговые (вычисленные) значения (ΔP), м2		$\Delta P = 3.5 * M_t * \sqrt{P} = 3.5 * 0,1 * \sqrt{1200400} = 383$	
4.	Площадь земельного участка согласно сведениям Единого государственного реестра недвижимости (P <sub>кад</sub> ), м2		1200000	
5.	Оценка расхождения P и P <sub>кад</sub> (P - P <sub>кад</sub> ), м2		400	

**3. Сведения о характеристиках уточняемого земельного участка с кадастровым номером 47:03:1209002:175 :**

<b>№ п/п</b>	<b>Наименование характеристики</b>	<b>Значение характеристики</b>
<b>1</b>	<b>2</b>	<b>3</b>
6.	Предельные минимальный и максимальный размеры земельного участка (Рмин и Рмакс), м2	- -
7.	Кадастровый номер или иной государственный учетный номер (инвентарный) объекта недвижимости, расположенного на земельном участке	-
8.	Вид (виды) разрешенного использования	для индивидуального жилищного строительства и использования в целях рекреации
8.1.	Дополнительные сведения об использовании земельного участка	-
9.	Сведения о земельных участках (землях общего пользования, территории общего пользования), посредством которых обеспечивается доступ	Земли общего пользования
10.	Иные сведения	-

**4. Пояснения к сведениям об уточняемом земельном участке с кадастровым номером 47:03:1209002:175 :**

1.	-
----	---

## Сведения об уточняемых земельных участках, необходимые для исправления реестровых ошибок в сведениях о местоположении их границ

### 1. Сведения о характерных точках границ уточняемого земельного участка с кадастровым номером 47:03:1209002:779 :

Система координат 47.2					Зона № 2		
Обозначение характерных точек границ	Координаты, м				Метод определения координат	Формулы, примененные для расчета средней квадратической погрешности определения координат характерных точек границ (Mt), с подставленными в такие формулы значениями и итоговые (вычисленные) значения Mt, м	Описание закрепления точки
	содержатся в Едином государственном реестре недвижимости		определены в результате выполнения комплексных кадастровых работ				
	X	Y	X	Y			
1	2	3	4	5	6	7	8
1758	502759.05	2209430.20	502759.05	2209430.20	-	0.09	-
1759	502774.06	2209439.22	502774.06	2209439.22	-	0.09	-
1760	502794.74	2209449.51	502794.74	2209449.51	-	0.09	-
1761	502785.69	2209456.45	502785.69	2209456.45	-	0.09	-
1350	502763.34	2209444.65	502763.34	2209444.65	-	0.09	-
1349	502743.31	2209432.12	502743.31	2209432.12	-	0.09	-
1762	502725.70	2209419.35	502725.70	2209419.35	-	0.09	-
1763	502710.26	2209406.63	502710.26	2209406.63	-	0.09	-
1764	502695.05	2209392.45	502695.05	2209392.45	-	0.09	-
1765	502679.89	2209376.38	502679.89	2209376.38	-	0.09	-
1766	502687.44	2209369.83	502687.44	2209369.83	-	0.09	-
1767	502700.46	2209383.72	502700.46	2209383.72	-	0.09	-
1768	502704.16	2209387.23	502704.16	2209387.23	-	0.09	-
1769	502714.26	2209396.82	502714.26	2209396.82	-	0.09	-
1770	502727.77	2209408.26	502727.77	2209408.26	-	0.09	-
1771	502728.17	2209408.54	502728.17	2209408.54	-	0.09	-
1772	502728.15	2209408.70	502728.15	2209408.70	-	0.09	-
1773	502734.90	2209424.20	502734.90	2209424.20	-	0.09	-
1774	502744.05	2209432.55	502744.10	2209432.48	-	0.09	-
1775	502753.90	2209436.95	502753.90	2209436.95	-	0.09	-
1776	502759.25	2209430.75	502759.25	2209430.75	-	0.09	-
1758	502759.05	2209430.20	502759.05	2209430.20	-	0.09	-

### 2. Сведения о частях границ уточняемого земельного участка с кадастровым номером 47:03:1209002:779 :

Обозначение части границ		Горизонтальное положение (S), м	Описание прохождения части границ	Сведения о согласовании местоположения границ (согласовано/спорное)
от т.	до т.			
1	2	3	4	5
1758	1759	17.51	-	-
1759	1760	23.10	-	-
1760	1761	11.40	-	-

<b>2. Сведения о частях границ уточняемого земельного участка с кадастровым номером 47:03:1209002:779 :</b>				
Обозначение части границ		Горизонтальное проложение (S), м	Описание прохождения части границ	Сведения о согласовании местоположения границ (согласовано/спорное)
от т.	до т.			
1	2	3	4	5
1761	1350	25.27	-	-
1350	1349	23.63	-	-
1349	1762	21.75	-	-
1762	1763	20.00	-	-
1763	1764	20.79	-	-
1764	1765	22.09	-	-
1765	1766	10.00	-	-
1766	1767	19.04	-	-
1767	1768	5.10	-	-
1768	1769	13.93	-	-
1769	1770	17.70	-	-
1770	1771	0.49	-	-
1771	1772	0.16	-	-
1772	1773	16.91	-	-
1773	1774	12.38	-	-
1774	1775	10.77	-	-
1775	1776	8.19	-	-
1776	1758	0.59	-	-
<b>3. Сведения о характеристиках уточняемого земельного участка с кадастровым номером 47:03:1209002:779 :</b>				
№ п/п	Наименование характеристики		Значение характеристики	
1	2		3	
1.	Сведения об адресе земельного участка		-	
1.1.	Сведения об ином месте нахождения земельного участка, не являющегося объектом адресации, в структурированном виде		-	
1.2.	Дополнительные сведения о месте нахождения земельного участка		-	
2.	Площадь земельного участка ± величина погрешности определения (вычисления) площади (P ± ΔP), м2		1065 ± 11	
3.	Формула, примененная для расчета предельной допустимой погрешности определения площади земельного участка, с подставленными значениями и итоговые (вычисленные) значения (ΔP), м2		$\Delta P=3.5*Mt*\sqrt{P}=3.5*0,1*\sqrt{1065}=11$	
4.	Площадь земельного участка согласно сведениям Единого государственного реестра недвижимости (Ркад), м2		1065	
5.	Оценка расхождения P и Ркад (P - Ркад), м2		-	
6.	Предельные минимальный и максимальный размеры земельного участка (Рмин и Рмакс), м2		-	
7.	Кадастровый номер или иной государственный учетный номер (инвентарный) объекта недвижимости, расположенного на земельном участке		-	
8.	Вид (виды) разрешенного использования		размещение индивидуального жилого дома (жилых домов)	
8.1.	Дополнительные сведения об использовании земельного участка		-	

**3. Сведения о характеристиках уточняемого земельного участка с кадастровым номером 47:03:1209002:779 :**

№ п/п	Наименование характеристики	Значение характеристики
1	2	3
9.	Сведения о земельных участках (землях общего пользования, территории общего пользования), посредством которых обеспечивается доступ	Земли общего пользования
10.	Иные сведения	-

**4. Пояснения к сведениям об уточняемом земельном участке с кадастровым номером 47:03:1209002:779 :**

1.	-
----	---

## Описание местоположения зданий, сооружений, объектов незавершенного строительства на земельном участке

### 1. Сведения о характерных точках контура объекта недвижимости с кадастровым номером : 47:03:1209002:205 :

Система координат 47.2

Зона № 2

Обозначение характерных точек контура	Содержатся в Едином государственном реестре недвижимости			Определены в ходе выполнения комплексных кадастровых работ			Метод определения координат	Формулы, примененные для расчета средней квадратической погрешности определения координат характерных точек (Mt), м, с подставленными в такие формулы значениями и итоговые (вычисленные) значения Mt, м
	Координаты, м		Радиус, м	Координаты, м		Радиус, м		
	X	Y	R	X	Y	R		
1	2	3	4	5	6	7	8	9
n113O	-	-	-	502561.82	2208182.38	-	-	-
n114O	-	-	-	502561.56	2208182.84	-	-	-
n115O	-	-	-	502556.87	2208191.13	-	-	-
n116O	-	-	-	502546.11	2208185.04	-	-	-
n117O	-	-	-	502551.06	2208176.29	-	-	-
n113O	-	-	-	502561.82	2208182.38	-	-	-

### 2. Сведения о характеристиках объекта недвижимости с кадастровым номером : 47:03:1209002:205 :

№ п/п	Наименование характеристики	Значение характеристики
1	2	3
1.	Вид объекта недвижимости	здание
2.	Ранее присвоенный государственный учетный номер (инвентарный) здания, сооружения, объекта незавершенного строительства	-
3.	Кадастровый номер земельного участка (земельных участков), в границах которого (которых) расположены здание, сооружение, объект незавершенного строительства	47:03:1209002:38, 47:03:1209002:141
4.	Уникальный учетный номер кадастрового квартала, в границах которого расположены здание, сооружение, объект незавершенного строительства	47:03:1209002
5.	Сведения об адресе здания, сооружения, объекта незавершенного строительства	Российская Федерация, Ленинградская область, район Приозерский район, территория Сосновское сельское поселение, д.Иваново, улица Придорожная, дом 20
5.1.	Сведения об ином месте нахождения здания, сооружения, объекта незавершенного строительства, не являющегося объектом адресации, в структурированном виде	-
5.2.	Дополнительные сведения о месте нахождения здания, сооружения, объекта незавершенного строительства	-
6.	Иные сведения	-

### 3. Пояснения к сведениям об объекте недвижимости с кадастровым номером 47:03:1209002:205 :

1.	-
----	---

## Описание местоположения зданий, сооружений, объектов незавершенного строительства на земельном участке

**1. Сведения о характерных точках контура объекта недвижимости с кадастровым номером : 47:03:1209002:312 :**

Система координат 47.2

Зона № 2

Обозначение характерных точек контура	Содержатся в Едином государственном реестре недвижимости			Определены в ходе выполнения комплексных кадастровых работ			Метод определения координат	Формулы, примененные для расчета средней квадратической погрешности определения координат характерных точек (Mt), м, с подставленными в такие формулы значениями и итоговые (вычисленные) значения Mt, м
	Координаты, м		Радиус, м	Координаты, м		Радиус, м		
	X	Y	R	X	Y	R		
1	2	3	4	5	6	7	8	9
n118O	-	-	-	502293.61	2208208.99	-	-	-
n119O	-	-	-	502297.36	2208202.14	-	-	-
n120O	-	-	-	502307.12	2208207.48	-	-	-
n121O	-	-	-	502307.06	2208207.59	-	-	-
n122O	-	-	-	502303.37	2208214.33	-	-	-
n118O	-	-	-	502293.61	2208208.99	-	-	-

**2. Сведения о характеристиках объекта недвижимости с кадастровым номером : 47:03:1209002:312 :**

№ п/п	Наименование характеристики	Значение характеристики
1	2	3
1.	Вид объекта недвижимости	здание
2.	Ранее присвоенный государственный учетный номер (инвентарный) здания, сооружения, объекта незавершенного строительства	-
3.	Кадастровый номер земельного участка (земельных участков), в границах которого (которых) расположены здание, сооружение, объект незавершенного строительства	47:03:1209002:1141
4.	Уникальный учетный номер кадастрового квартала, в границах которого расположены здание, сооружение, объект незавершенного строительства	47:03:1209002
5.	Сведения об адресе здания, сооружения, объекта незавершенного строительства	Российская Федерация, Ленинградская область, район Приозерский, деревня Иваново, улица Придорожная, дом 40а 2cdc392c-4a06-4f3a-af22-319250a3 be37
5.1.	Сведения об ином месте нахождения здания, сооружения, объекта незавершенного строительства, не являющегося объектом адресации, в структурированном виде	-
5.2.	Дополнительные сведения о месте нахождения здания, сооружения, объекта незавершенного строительства	-
6.	Иные сведения	-

**3. Пояснения к сведениям об объекте недвижимости с кадастровым номером 47:03:1209002:312 :**

1.	-
----	---

## Описание местоположения зданий, сооружений, объектов незавершенного строительства на земельном участке

**1. Сведения о характерных точках контура объекта недвижимости с кадастровым номером : 47:03:1209002:921 :**

Система координат 47.2

Зона № 2

Обозначение характерных точек контура	Содержатся в Едином государственном реестре недвижимости			Определены в ходе выполнения комплексных кадастровых работ			Метод определения координат	Формулы, примененные для расчета средней квадратической погрешности определения координат характерных точек (Mt), м, с подставленными в такие формулы значениями и итоговые (вычисленные) значения Mt, м
	Координаты, м		Радиус, м	Координаты, м		Радиус, м		
	X	Y	R	X	Y	R		
<b>1</b>	<b>2</b>	<b>3</b>	<b>4</b>	<b>5</b>	<b>6</b>	<b>7</b>	<b>8</b>	<b>9</b>
n123O	-	-	-	502933.10	2209635.47	-	-	-
n124O	-	-	-	502937.30	2209640.47	-	-	-
n125O	-	-	-	502931.56	2209645.29	-	-	-
n126O	-	-	-	502927.36	2209640.29	-	-	-
n123O	-	-	-	502933.10	2209635.47	-	-	-

**2. Сведения о характеристиках объекта недвижимости с кадастровым номером : 47:03:1209002:921 :**

№ п/п	Наименование характеристики	Значение характеристики
<b>1</b>	<b>2</b>	<b>3</b>
1.	Вид объекта недвижимости	здание
2.	Ранее присвоенный государственный учетный номер (инвентарный) здания, сооружения, объекта незавершенного строительства	-
3.	Кадастровый номер земельного участка (земельных участков), в границах которого (которых) расположены здание, сооружение, объект незавершенного строительства	47:03:1209002:19
4.	Уникальный учетный номер кадастрового квартала, в границах которого расположены здание, сооружение, объект незавершенного строительства	47:03:1209002
5.	Сведения об адресе здания, сооружения, объекта незавершенного строительства	Российская Федерация, Ленинградская область, м р-н Приозерский, сельское поселение Сосновское, поселок Сосново, улица Сосновая, дом 9 a66383c3-0573-44ed-a940-8d6318058926
5.1.	Сведения об ином месте нахождения здания, сооружения, объекта незавершенного строительства, не являющегося объектом адресации, в структурированном виде	-
5.2.	Дополнительные сведения о месте нахождения здания, сооружения, объекта незавершенного строительства	-
6.	Иные сведения	-

**3. Пояснения к сведениям об объекте недвижимости с кадастровым номером 47:03:1209002:921 :**

1.	-
----	---

**Сведения о зданиях, сооружениях, объектах незавершенного строительства, необходимые для исправления реестровых ошибок в сведениях об описании их местоположения**

**1. Сведения о характерных точках контура**

**здание**

вид объекта недвижимости (здание, сооружение, объект незавершенного строительства)

с кадастровым номером 47:03:1209002:453 :

Система координат 47.2

Зона № 2

Обозначение характерных точек контура	Содержатся в Едином государственном реестре недвижимости			Определены в ходе выполнения комплексных кадастровых работ			Метод определения координат	Формулы, примененные для расчета средней квадратической погрешности определения координат характерных точек (Mt), м, с подставленными в такие формулы значениями и итоговые (вычисленные) значения Mt, м
	Координаты, м		Радиус, м	Координаты, м		Радиус, м		
	X	Y	R	X	Y	R		
<b>1</b>	<b>2</b>	<b>3</b>	<b>4</b>	<b>5</b>	<b>6</b>	<b>7</b>	<b>8</b>	<b>9</b>
1	500330.26	2210279.73	-	500330.26	2210279.73	-	-	0.1
2	500333.65	2210286.18	-	500333.65	2210286.18	-	-	0.1
3	500324.61	2210290.73	-	500324.61	2210290.73	-	-	0.1
4	500321.34	2210284.21	-	500321.34	2210284.21	-	-	0.1
1	500330.26	2210279.73	-	500330.26	2210279.73	-	-	0.1

**2. Иные сведения об объекте недвижимости с кадастровым номером: 47:03:1209002:453 :**

1.

**3. Пояснения к сведениям об объекте недвижимости с кадастровым номером 47:03:1209002:453 :**

1. -

**Сведения о зданиях, сооружениях, объектах незавершенного строительства, необходимые для исправления реестровых ошибок в сведениях об описании их местоположения**

**1. Сведения о характерных точках контура** **здание**

вид объекта недвижимости (здание, сооружение, объект незавершенного строительства)

**с кадастровым номером 47:03:0000000:19607 :**

Система координат 47.2

Зона № 2

Обозначение характерных точек контура	Содержатся в Едином государственном реестре недвижимости			Определены в ходе выполнения комплексных кадастровых работ			Метод определения координат	Формулы, примененные для расчета средней квадратической погрешности определения координат характерных точек (Mt), м, с подставленными в такие формулы значениями и итоговые (вычисленные) значения Mt, м
	Координаты, м		Радиус, м	Координаты, м		Радиус, м		
	X	Y	R	X	Y	R		
<b>1</b>	<b>2</b>	<b>3</b>	<b>4</b>	<b>5</b>	<b>6</b>	<b>7</b>	<b>8</b>	<b>9</b>
5	502956.97	2209552.79	-	502956.97	2209552.79	-	-	0.1
6	502948.20	2209557.77	-	502948.20	2209557.77	-	-	0.1
7	502943.68	2209549.80	-	502943.68	2209549.80	-	-	0.1
8	502952.44	2209544.82	-	502952.44	2209544.82	-	-	0.1
5	502956.97	2209552.79	-	502956.97	2209552.79	-	-	0.1

**2. Иные сведения об объекте недвижимости с кадастровым номером: 47:03:0000000:19607 :**

1.

**3. Пояснения к сведениям об объекте недвижимости с кадастровым номером 47:03:0000000:19607 :**

1. -

**Сведения о зданиях, сооружениях, объектах незавершенного строительства, необходимые для исправления реестровых ошибок в сведениях об описании их местоположения**

**1. Сведения о характерных точках контура** **здание**  
 вид объекта недвижимости (здание, сооружение, объект незавершенного строительства)

с кадастровым номером 47:03:1209002:1132 :

Система координат 47.2

Зона № 2

Обозначение характерных точек контура	Содержатся в Едином государственном реестре недвижимости			Определены в ходе выполнения комплексных кадастровых работ			Метод определения координат	Формулы, примененные для расчета средней квадратической погрешности определения координат характерных точек (Mt), м, с подставленными в такие формулы значениями и итоговые (вычисленные) значения Mt, м
	Координаты, м		Радиус, м	Координаты, м		Радиус, м		
	X	Y	R	X	Y	R		
<b>1</b>	<b>2</b>	<b>3</b>	<b>4</b>	<b>5</b>	<b>6</b>	<b>7</b>	<b>8</b>	<b>9</b>
9	502856.20	2209254.37	-	502856.20	2209254.37	-	-	0.1
10	502847.65	2209261.74	-	502847.65	2209261.74	-	-	0.1
11	502840.28	2209253.20	-	502840.28	2209253.20	-	-	0.1
12	502848.83	2209245.83	-	502848.83	2209245.83	-	-	0.1
9	502856.20	2209254.37	-	502856.20	2209254.37	-	-	0.1

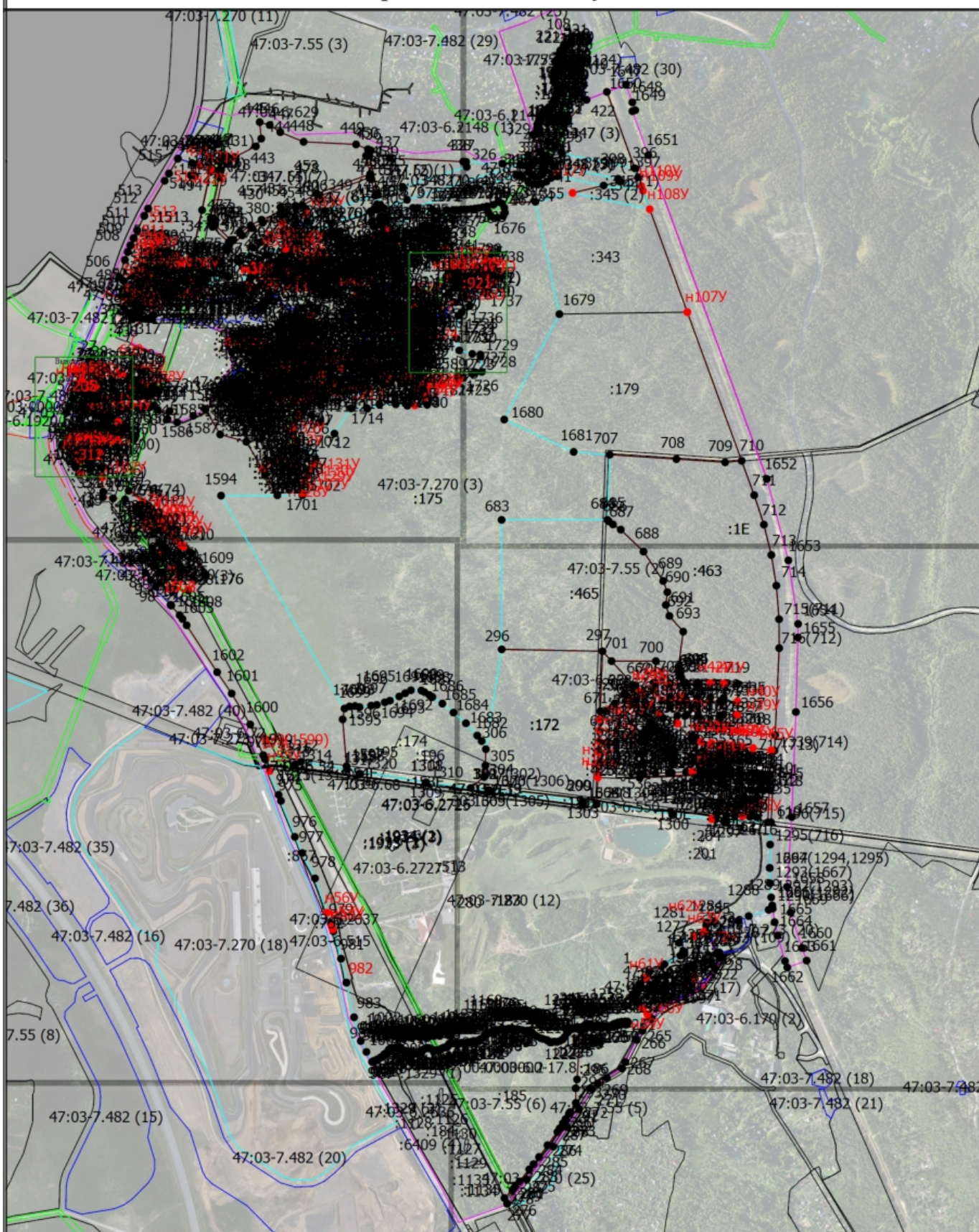
**2. Иные сведения об объекте недвижимости с кадастровым номером: 47:03:1209002:1132 :**

1.

**3. Пояснения к сведениям об объекте недвижимости с кадастровым номером 47:03:1209002:1132 :**

1. -

# Схема границ земельных участков



Масштаб 1:20000

## Условные обозначения

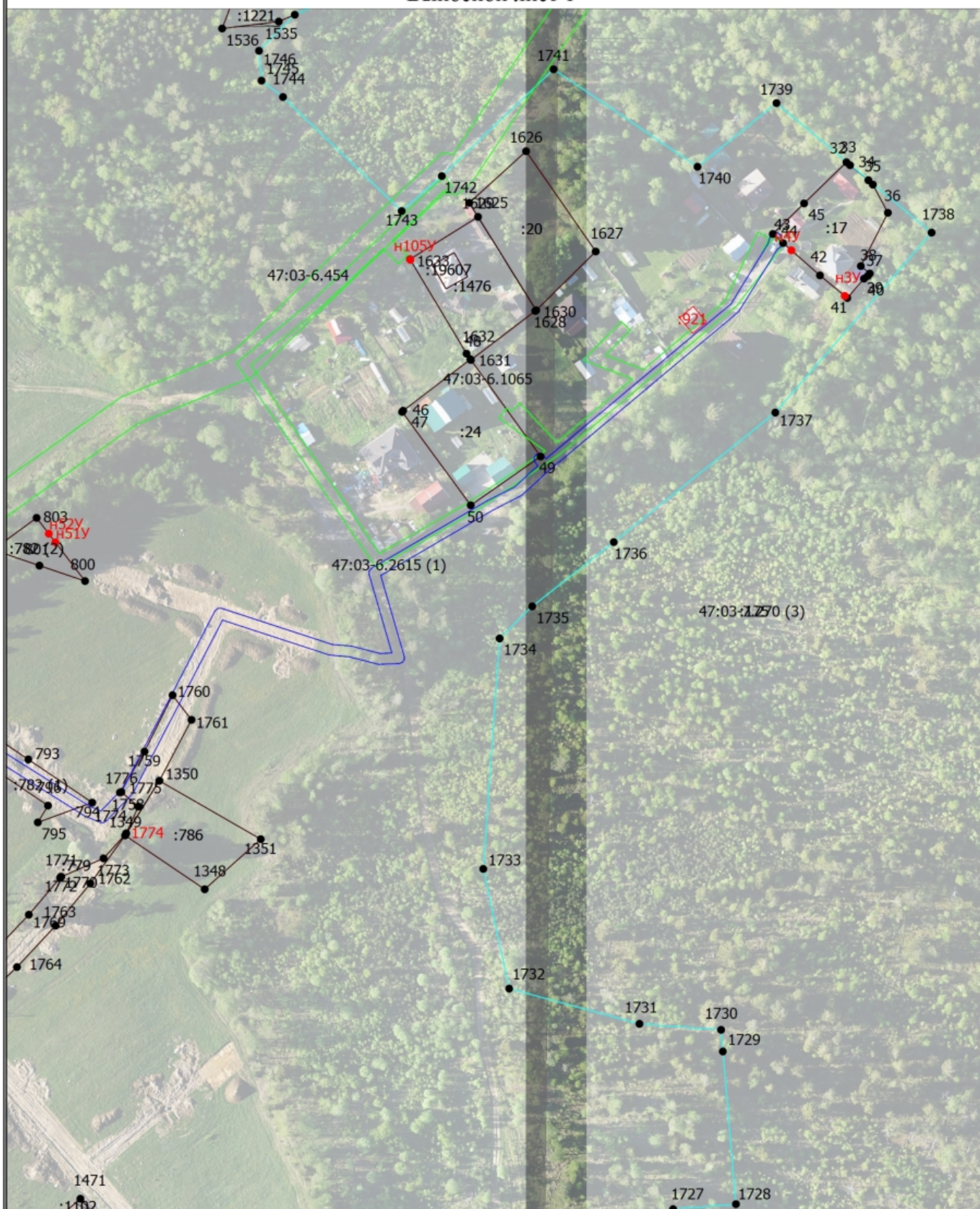
- - Часть границы, местоположение которой определено при выполнении кадастровых работ

## Схема границ земельных участков

- - Характерная точка границы земельного участка, сведения ЕГРН о которой соответствуют требованиям, установленным в соответствии с частью 13 статьи 22 Федерального закона от 13 июля 2015 г. N 218-ФЗ "О государственной регистрации недвижимости"
  - - Характерная точка контура здания, сооружения, объекта незавершенного строительства
  - - Характерная точка границы, сведения о которой позволяют однозначно определить ее положение на местности
- 47:03-7.55 (1) - Территориальная зона 47:03-7.55 — Жилая зона
- 1 - Обозначение характерной точки, местоположение которой не изменилось или было уточнено
- n1y* - Обозначение новой характерной точки
- :1E* - Кадастровый номер земельного участка
- 47:00:0000000-17.8 - Обозначение публичного сервитута
- :204* - Кадастровый номер здания
- :1133* - Кадастровый номер сооружения
- :345 (1)* - Обозначение контура земельного участка
- :12248 (1)* - Обозначение контура здания
- :392 (2)* - Обозначение контура сооружения
- - Часть границы, сведения ЕГРН о которой позволяют однозначно определить ее положение на местности
- - Часть контура, образованного проекцией существующего в ЕГРН наземного конструктивного элемента здания, сооружения, объекта незавершенного строительства
- - Часть контура, образованного проекцией вновь образованного наземного конструктивного элемента здания, сооружения, объекта незавершенного строительства
- - Характерная точка границы земельного участка, сведения о которой отсутствуют в ЕГРН, местоположение которой определено при кадастровых работах (новая характерная точка)
- :880* - Кадастровый номер объекта незавершенного строительства
- - Граница кадастрового квартала

# Схема границ земельных участков

Выносной лист 1



Масштаб 1:2000

## Условные обозначения

- - Часть границы, местоположение которой определено при выполнении кадастровых работ

## Схема границ земельных участков

- - Характерная точка границы земельного участка, сведения ЕГРН о которой соответствуют требованиям, установленным в соответствии с частью 13 статьи 22 Федерального закона от 13 июля 2015 г. N 218-ФЗ "О государственной регистрации недвижимости"
- - Характерная точка контура здания, сооружения, объекта незавершенного строительства
- - Характерная точка границы, сведения о которой позволяют однозначно определить ее положение на местности

47:03-7.270 (3) - Территориальная зона 47:03-7.55 — Жилая зона

- 1 - Обозначение характерной точки, местоположение которой не изменилось или было уточнено

**n1y** - Обозначение новой характерной точки

————— - Часть границы, сведения ЕГРН о которой позволяют однозначно определить ее положение на местности

————— - Часть контура, образованного проекцией существующего в ЕГРН наземного конструктивного элемента здания, сооружения, объекта незавершенного строительства

————— - Часть контура, образованного проекцией вновь образованного наземного конструктивного элемента здания, сооружения, объекта незавершенного строительства

- - Характерная точка границы земельного участка, сведения о которой отсутствуют в ЕГРН, местоположение которой определено при кадастровых работах (новая характерная точка)

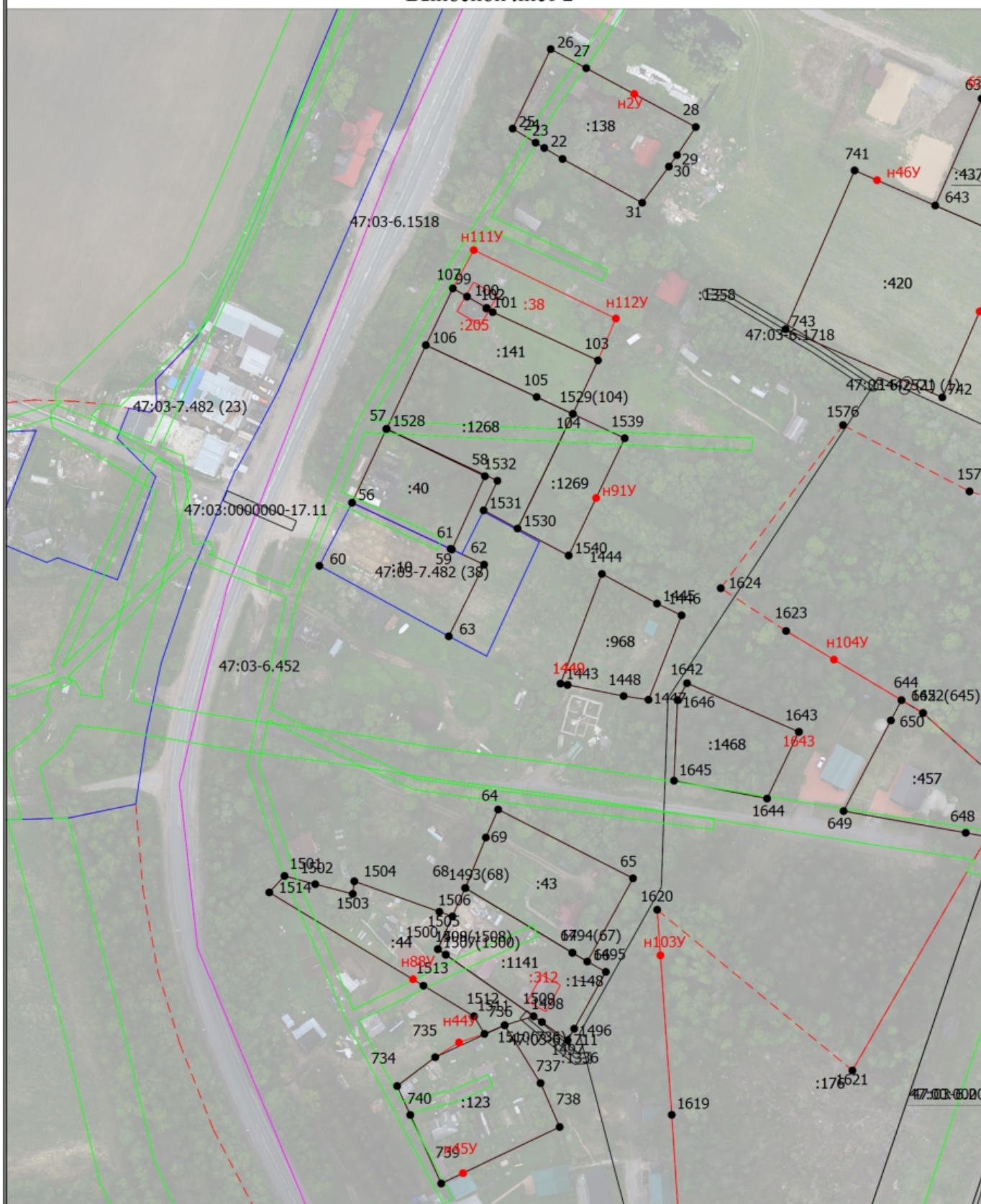
————— - Зона рекреационного назначения

————— - Охранная зона инженерных коммуникаций

————— - Охранная зона трубопровода

# Схема границ земельных участков

Выносной лист 2



Масштаб 1:2000

## Условные обозначения

— - Часть границы, местоположение которой определено при выполнении кадастровых работ

